



**ЗАКОНОДАТЕЛЬНОЕ СОБРАНИЕ
ПРИМОРСКОГО КРАЯ
Комитет по региональной политике
и законности**

ул. Светланская, 22, г. Владивосток, 690110
Тел.: (423) 220-95-75, факс: (423) 220-93-95
region@zspk.gov.ru

Председателю
Законодательного Собрания
Приморского края

Овечкину Е.А.

14.03.2012 № 14-11/55

На № _____ от _____

Уважаемый Евгений Александрович!

На основании статьи 3 Закона Приморского края "О законодательной деятельности в Приморском крае" в порядке законодательной инициативы направляем Вам проект закона Приморского края "О внесении изменений в приложение в Закону Приморского края "Об административно-территориальном устройстве Приморского края.

- Приложение:
1. Проект закона Приморского края "О внесении изменений в приложение в Закону Приморского края "Об административно-территориальном устройстве Приморского края" на 17 л. в 1 экз.;
 2. пояснительная записка к проекту закона Приморского края "О внесении изменений в приложение в Закону Приморского края "Об административно-территориальном устройстве Приморского края" на 3 л. в 1 экз.;
 3. финансово-экономическое обоснование проекта закона Приморского края "О внесении изменений в приложение в Закону Приморского края "Об административно-территориальном устройстве Приморского края" на 1 л. в 1 экз.;
 4. перечень законодательных актов Приморского края, подлежащих признанию утратившими силу, приостановлению, изменению, дополнению или принятию в связи с принятием проекта закона Приморского края "О внесении изменений в приложение в Закону Приморского края "Об административно-территориальном устройстве Приморского края" на 1 л. в 1 экз.

Председатель комитета

Яцук
Марина Валентиновна
2205407

Закондательное Собрание
Приморского края
Управление делопроизводства и
ведения электронного документооборота
Входящий № 38-ПР
Дата: 14.03.2012 Время: 11:11

ПОЯСНИТЕЛЬНАЯ ЗАПИСКА

к проекту закона Приморского края

"О внесении изменений в приложение к Закону Приморского края "Об административно-территориальном устройстве Приморского края"

Проект закона Приморского края "О внесении изменений в приложение к Закону Приморского края "Об административно-территориальном устройстве Приморского края" подготовлен во исполнение определения Верховного Суда Российской Федерации от 18.01.2012 № 56-Г11-48, которым оставлено без изменений решение Приморского краевого суда от 09.11.2011 о признании противоречащему федеральному закону Реестра административно-территориальных единиц и населенных пунктов Приморского края, утвержденного Законом Приморского края от 14 ноября 2001 года № 161-КЗ "Об административно-территориальном устройстве Приморского края", в части наименований сорока сельских населённых пунктов, содержащихся в графе четвёртой Реестра административно-территориальных единиц и населенных пунктов Приморского края.

В 2001 году Законодательным Собранием Приморского края был принят Закон Приморского края от 14 ноября 2001 года № 161-КЗ "Об административно-территориальном устройстве Приморского края" (далее – Закон Приморского края) с приложением - Реестром административно-территориальных единиц и населенных пунктов Приморского края (далее – Реестр). В указанном Реестре окончания наименований сельских населенных пунктов Приморского края были приведены в соответствие со статусом населенных пунктов с учетом правил русского языка (например: наименование "поселок Горное" Михайловского и Надеждинского районов включено в Реестр как "поселок Горный").

Решением Приморского краевого суда от 09.11.2011 было определено, что изложение наименований населённых пунктов в соответствии с категориями населенных пунктов (село, посёлок) с учётом правил русского языка фактически повлекло изменение наименования вышеназванных населённых пунктов по сравнению с данными, содержащимися в дежурной справочной карте по Приморскому краю, то есть наименования населенных пунктов как географических объектов указаны не в соответствии с уже существующими наименованиями.

Вопросы присвоения наименований географическим объектам и переименования географических объектов, а также нормализации, употребления, регистрации, учета и сохранения наименований географических объектов как составной части исторического и культурного наследия народов Российской Федерации регулируются Федеральным законом от 18 декабря 1997 года № 152-ФЗ "О наименованиях географических объектов".

Изменение окончаний наименований населённых пунктов в соответствии с категориями населенных пунктов (село, поселок) противоречит Федеральному закону "О наименованиях географических объектов" (далее - Федеральный закон), согласно которому установление,

нормализация, употребление, регистрация, учёт и сохранение наименований географических объектов, присвоение наименований и переименование географических объектов производится в порядке, определяемом Федеральным Законом, не предусматривающем право субъекта Российской Федерации переименовывать географические объекты. Право переименования населенных пунктов принадлежит Правительству Российской Федерации.


Таким образом, подготовленный проект закона Приморского края "О внесении изменений в приложение к Закону Приморского края "Об административно-территориальном устройстве Приморского края" приводит наименования населенных пунктов как географических объектов в соответствие с наименованиями, содержащимися в дежурной справочной карте по Приморскому краю, а именно:

	Наименования сельских населенных пунктов, изложенные в Реестре административно-территориальных единиц и населенных пунктов Приморского края (приложение к Закону Приморского края от 14.01.2001 №161-КЗ)	Наименования сельских населенных пунктов, приводимые в соответствии с материалами дежурной справочной карты, справочником административно-территориального деления Приморского края на 01.01.1992
	г. Артем с. Олень	с. Олений
	г. Дальнереченск п. Кольцевой	пос. Кольцевое
	г. Партизанск с. Тигровое	с. Тигровой
	г. Уссурийск ж.-д.ст. Воздвиженская	ж.-д. ст. Воздвиженский
	Кировский район с. Родниковое	с. Родниковый
	Красноармейский район с. Метеоритное с. Островное	с. Метеоритный с. Островной
	Лазовский район с. Заповедное маяк Островной с. Зеленое	с. Заповедный пос. Маяк-Островной с. Зеленый
	Михайловский район ж.-д.ст. Перелетная пос. Горный дер. Кирпичная	ж.-д. ст. Перелетный пос. Горное дер. Кирпичное
	Надеждинский район пос. Горный пос. Тихий ж.-д. ст. Барановская пос. Городечный	пос. Горное пос. Тихое ж.-д. ст. Барановский пос. Городечное ж.-д. ст. Виневитино

	ж.-д. ст. Веневитиново	
	Октябрьский район с. Запроточное	с. Запроточный
	Ольгинский район пос. Норд-Ост с. Лиственное пос. Горноводный	пос. Нордост с. Лиственная пос. Горноводное
	Партизанский район ж.-д. рзд. Водопадный х. Ратный	ж.-д. рзд Водопадное х. Ратное
	Пограничный район с. Садовое	с. Садовый
	Пожарский район с. Охотничье с. Соболиное с. Ясенево	с. Охотничий с. Соболиный с. Ясеньевый
	Хасанский район с. Шахтерское ж.-д. ст. Кедровая с. Перевозное с. Камышовое маяк Гамов маяк Бюссе	с. Шахтерский ж.-д. ст. Кедровый с. Перевозная с. Камышовый пос. Маяк Гамов пос. Маяк Бюссе
	Хорольский район с. Луговое	с. Луговой
	Черниговский район ж.-д. ст. Тиховодная	ж.-д. ст. Тиховодное
	Чугуевский район с. Изюбриное с. Тополево с. Шумное	с. Изюбриный с. Тополевый с. Шумный
	Шкотовский район пос. Подъяпольский	пос. Подъяпольское

На основании изложенного, в целях устранения разночтений в окончаниях наименований некоторых сельских населенных пунктов Приморского края, включенных в Реестр административно-территориальных единиц и населенных пунктов Приморского края, с приведенными в официальных картографических и справочных изданиях, предлагаем принять проект закона Приморского края "О внесении изменений в приложение к Закону Приморского края "Об административно-территориальном устройстве Приморского края".

Председатель комитета
Законодательного Собрания
по региональной политике и законности




Д.А. Текиев

ПЕРЕЧЕНЬ

законодательных актов Приморского края, подлежащих признанию утратившими силу, приостановлению, изменению, дополнению или принятию в связи с принятием проекта закона Приморского края "О внесении изменений в приложение к Закону Приморского края "Об административно-территориальном устройстве Приморского края"

При принятии данного законопроекта признания утратившими силу, приостановления, дополнения или принятия законов Приморского края, иных нормативных правовых актов Приморского края не потребуется.

Председатель комитета
Законодательного Собрания
по региональной политике и законности



Д.А. Текиев


ФИНАНСОВО-ЭКОНОМИЧЕСКОЕ ОБОСНОВАНИЕ

проекта закона Приморского края

"О внесении изменений в приложение к Закону Приморского края
"Об административно-территориальном устройстве Приморского края"

Реализация данного законопроекта не потребует дополнительных финансовых затрат из краевого бюджета.

Председатель комитета
Законодательного Собрания
по региональной политике и законности



Д.А. Текиев

ЗАКОН ПРИМОРСКОГО КРАЯ
О ВНЕСЕНИИ ИЗМЕНЕНИЙ
В ПРИЛОЖЕНИЕ К ЗАКОНУ ПРИМОРСКОГО КРАЯ "ОБ
АДМИНИСТРАТИВНО-ТЕРРИТОРИАЛЬНОМ УСТРОЙСТВЕ
ПРИМОРСКОГО КРАЯ

Принят Законодательным Собранием Приморского края

СТАТЬЯ 1.

Внести в приложение к Закону Приморского края от 14 октября 2001 года № 161-КЗ "Об административно-территориальном устройстве Приморского края" (Ведомости Законодательного Собрания Приморского края, 2001, № 98, стр. 6; 2002, № 6, стр. 3; 2004, № 61, стр. 31; 2006, № 122, стр. 5; 2007, № 10, стр. 3, № 24, стр. 29, № 47, стр. 10; 2008, № 80, стр. 5, № 92, стр. 15; 2009, № 123, стр. 2, 132, стр. 68; 2011, № 201, стр. 18, № 209, стр. 43) изменения, изложив его в следующей редакции:

"Приложение
к Закону
Приморского края
от 14.10.2001 № 161-КЗ

РЕЕСТР
АДМИНИСТРАТИВНО-ТЕРРИТОРИАЛЬНЫХ ЕДИНИЦ
И НАСЕЛЕННЫХ ПУНКТОВ ПРИМОРСКОГО КРАЯ

№ п/п	Наименование города краевого подчинения, административно- го района	Входящие в состав города краевого подчинения, административного района	
		городские населенные пункты, внутригородские районы	сельские населенные пункты
1	2	3	4
1.	Арсеньев	г. Арсеньев	
2.	Артем	г. Артем	
			с. Кневичи
			с. Кролевцы
			с. Олений
			с. Суражевка
			с. Ясное

1	2	3	4
3.	Большой Камень	г. Большой Камень	
			с. Петровка
			с. Суходол
4.	Владивосток	г. Владивосток	
		Ленинский район	
		Первомайский район	
		Первореченский район	
		Советский район	
		Фрунзенский район	
			с. Береговое
			пос. Попова
			пос. Рейнеке
			пос. Русский
			пос. Трудовое
5.	Дальнегорск	г. Дальнегорск	
			с. Каменка
			с. Краснореченский
			дер. Лидовка
			дер. Мономахово
			с. Рудная Пристань
			с. Сержантово
			дер. Черемшаны
6.	Дальнереченск	г. Дальнереченск	
			с. Грушевое
			пос. Кольцевое
			дер. Краснояровка
			с. Лазо
7.	Лесозаводск	г. Лесозаводск	
			с. Буссе
			с. Глазовка
			с. Донское
			с. Елизаветовка
			с. Ильмовка
			с. Иннокентьевка
			ж.-д. ст. Кабарга
			с. Курское
			с. Лесное
			с. Марково
			с. Невское
			с. Орловка
			с. Пантелеймоновка
			с. Полевое
			ж.-д. ст. Прохаско
			с. Ружино

1	2	3	4
			с. Тамга
			с. Тихменево
			с. Тургенево
			с. Урожайное
			с. Филаретовка
8.	Находка	г. Находка	
			с. Анна
			пос. Береговой
			с. Душкино
9.	Партизанск	г. Партизанск	
			с. Авангард
			с. Бровничи
			с. Залесье
			с. Казанка
			ж.-д. рзд Красноармейский
			с. Мельники
			с. Серебряное
			<i>с. Тигровой</i>
			с. Углекаменск
			ж.-д. ст. Фридман
			с. Хмельницкое
10.	Спасск-Дальний	г. Спасск-Дальний	
11.	Уссурийск	г. Уссурийск	
			с. Алексей-Никольское
			с. Баневурово
			с. Богатырка
			с. Боголюбовка
			с. Борисовка
			с. Борисовский Мост
			с. Воздвиженка
			<i>ж.-д. ст. Воздвиженский</i>
			с. Глуховка
			с. Горно-Таежное
			с. Долины
			с. Дубовый Ключ
			с. ДЭУ-196
			с. Заречное
			с. Каймановка
			с. Каменушка
			с. Кондратеновка
			с. Корсаковка
			с. Корфовка
			с. Красный Яр
			с. Кроуновка

1	2	3	4
			с. Кугуки
			ж.-д. ст. Лимичевка
			с. Линевици
			с. Монакино
			с. Новоникольск
			пос. Партизан
			с. Николо-Львовское
			с. Пуциловка
			с. Пушкино
			с. Раковка
			с. Степное
			пос. Тимирязевский
			с. Улитовка
			с. Утесное
			с. Элитное
			с. Яконовка
12.	Фокино	г. Фокино	
		пгт Дунай	
		пгт Путятин	
13.	Анучинский		с. Анучино
			с. Ауровка
			пос. Веселый
			с. Виноградовка
			с. Гражданка
			с. Гродеково
			с. Еловка
			с. Ильмаковка
			с. Корниловка
			пос. ЛЗП-3
			с. Лугохутор
			с. Муравейка
			с. Нововарваровка
			с. Новогордеевка
			с. Новопокровка
			с. Новотроицкое
			пос. Орловка
			с. Пухово
			с. Рисовое
			пос. Скворцово
			с. Смольное
			с. Староварваровка
			с. Старогордеевка
			с. Таежка
			пос. Тигровый

1	2	3	4
			с. Тихоречное
			с. Чернышевка
			с. Шекляево
			с. Ясная Поляна
14.	Дальнереченский		с. Ариадное
			с. Боголюбовка
			с. Веденка
			с. Вербное
			с. Голубовка
			с. Звенигородка
			с. Зимники
			с. Лобановка
			с. Любитовка
			с. Малиново
			пос. Мартынова Поляна
			с. Междуречье
			с. Новотроицкое
			с. Орехово
			пос. Пожига
			пос. Поляны
			с. Ракитное
			с. Речное
			с. Рождественка
			с. Савиновка
			с. Сальское
			с. Солнечное
			с. Соловьевка
			с. Стретенка
			с. Сухановка
			с. Ударное
			пос. Филино
			ж.-д. ст. Чалданка
			ж.-д. ст. Эбергарт
			с. Ясная Поляна
15.	Кавалеровский	пгт Высокогорск	
		пгт Горнореченский	
		пгт Кавалерово	
		пгт Рудный	
		пгт Хрустальный	
			с. Богополь
			с. Зеркальное
			с. Синегорье
			с. Суворово
			с. Устиновка

1	2	3	4
16.	Кировский	пгт Горный	
		кп Горные Ключи	
		пгт Кировский	
			с. Авдеевка
			с. Антоновка
			с. Архангеловка
			с. Афанасьевка
			с. Большие Ключи
			с. Владимировка
			с. Еленовка
			с. Комаровка
			ж.-д. рзд Краевский
			с. Крыловка
			с. Луговое
			с. Марьяновка
			с. Межгорье
			с. Ольховка
			с. Павло-Федоровка
			с. Подгорное
			с. Преображенка
			<i>с. Родниковый</i>
			с. Руновка
			с. Степановка
			с. Увальное
			с. Уссурка
			с. Хвищанка
			с. Шмаковка
17.	Красноармейский	пгт Восток	
			с. Богуславец
			с. Вербовка
			с. Вострецово
			с. Глубинное
			с. Гончаровка
			с. Гоголевка
			с. Дальний Кут
			с. Дерсу
			с. Измайлиха
			с. Крутой Яр
			с. Лимонники
			с. Лукьяновка
			с. Мельничное
			<i>с. Метеоритный</i>
			с. Молодежное
			с. Незаметное

1	2	3	4
			с. Новокрещенка
			с. Новопокровка
			<i>с. Островной</i>
			с. Покровка
			с. Ромны
			с. Рошино
			с. Саровка
			с. Таборово
			с. Таежное
			с. Тимохов Ключ
18.	Лазовский	пгт Преображение	
			с. Беневское
			с. Валентин
			с. Глазковка
			с. Данильченково
			<i>с. Заповедный</i>
			<i>с. Зеленый</i>
			с. Киевка
			с. Кишиневка
			пос. Маяк-Островной
			с. Лазо
			с. Свободное
			с. Скалистое
			с. Сокольчи
			с. Старая Каменка
			с. Черноручье
			с. Чистоводное
19.	Михайловский	пгт Новошахтинский	
			с. Абрамовка
			с. Васильевка
			с. Горбатка
			<i>пос. Горное</i>
			с. Григорьевка
			с. Дальнее
			с. Даниловка
			с. Дубки
			с. Зеленый Яр
			с. Ивановка
			<i>дер. Куртичное</i>
			с. Кремово
			с. Ленинское
			с. Лубянка
			с. Ляличи
			с. Михайловка

1	2	3	4
			с. Некруглово
			с. Николаевка
			с. Новое
			с. Новожатково
			с. Осиновка
			с. Отрадное
			с. Павловка
			с. Первомайское
			<i>ж.-д. ст. Перелетный</i>
			с. Песчаное
			с. Родниковое
			с. Степное
			с. Тарасовка
			с. Ширяевка
20.	Наеждинский		
			пос. Алексеевка
			<i>ж.-д. ст. Барановский</i>
			<i>ж.-д. ст. Виневитино</i>
			с. Вольно-Наеждинское
			<i>пос. Городечное</i>
			<i>пос. Горное</i>
			пос. Давыдовка
			пос. Девятый Вал
			ж.-д. рзд 9208-й км
			пос. Де-Фриз
			пос. Западный
			пос. Зима Южная
			казарма 25-й км
			с. Кипарисово
			пос. Кипарисово-2
			пос. Ключевой
			пос. Мирный
			пос. Морской
			с. Нежино
			пос. Новый
			пос. Оленевод
			с. Прохладное
			пос. Раздольное
			пос. Рыбачий
			пос. Сиреневка
			пос. Соловей-Ключ
			пос. Стеклозаводский
			пос. Тавричанка
			пос. Таежный

1	2	3	4
			с. Тереховка
			пос. Тимофеевка
			<i>пос. Тихое</i>
			пос. Тоннель
			пос. Шмидтовка
21.	Октябрьский	пгт Липовцы	
			с. Владимировка
			с. Галенки
			с. Гранатовка
			пос. Дальневосточная МИС
			с. Дзержинское
			<i>с. Запроточный</i>
			с. Заречное
			пос. Ильичевка
			с. Ильичевка
			с. Константиновка
			с. Липовцы
			с. Новогеоргиевка
			с. Покровка
			с. Полтавка
			с. Поречье
			с. Синельниково-1
			с. Синельниково-2
			с. Старореченское
			с. Струговка
			с. Фадеевка
			с. Чернятино
22.	Ольгинский	пгт Ольга	
			дер. Бровки
			с. Веселый Яр
			с. Ветка
			<i>пос. Горноводное</i>
			<i>с. Лиственная</i>
			с. Маргаритово
			дер. Молдавановка
			пос. Моряк-Рыболов
			с. Милоградово
			с. Михайловка
			с. Новониколаевка
			<i>пос. Нордост</i>
			с. Пермское
			пос. Ракушка
			с. Серафимовка
			пос. Тимофеевка

1	2	3	4
			с. Фурманово
			с. Щербаковка
23.	Партизанский		пос. Боец Кузнецов
			дер. Васильевка
			с. Владимиро-Александровское
			<i>ж.-д. рзд Водопадное</i>
			пос. Волчанец
			с. Голубовка
			с. Екатериновка
			с. Золотая Долина
			дер. Кирилловка
			с. Молчановка
			дер. Монакино
			пос. Николаевка
			с. Новая Сила
			с. Новицкое
			с. Новолитовск
			х. Орел
			пос. Партизан
			с. Перетино
			<i>х. Ратное</i>
			пос. Романовский Ключ
			с. Сергеевка
			пос. Слинкино
			<i>ж.-д. рзд 151-й км</i>
			с. Фроловка
			с. Хмыловка
			с. Южная Сергеевка
			дер. Ястребовка
24.	Пограничный	пгт Пограничный	
			с. Барабаш-Левада
			с. Барано-Оренбургское
			пос. Байкал
			с. Богуславка
			с. Бойкое
			<i>ж.-д. ст. Гродеково-2</i>
			с. Дружба
			с. Духовское
			с. Жариково
			с. Нестеровка
			<i>ж.-д. ст. Пржевальская</i>
			с. Рубиновка
			<i>с. Садовый</i>

1	2	3	4
			с. Сергеевка
			с. Софье-Алексеевское
			пос. Таловый
			с. Украинка
25.	Пожарский	пгт Лучегоorsk	
			с. Алчан
			ж.-д. ст. Буйневич
			с. Бурлит
			с. Верхний Перевал
			с. Губерово
			с. Емельяновка
			с. Знаменка
			с. Игнатьевка
			с. Каменушка
			с. Красный Яр
			с. Ласточка
			с. Нагорное
			с. Никитовка
			с. Новостройка
			с. Олон
			<i>с. Охотничий</i>
			с. Пожарское
			с. Светлогорье
			<i>с. Соболиный</i>
			с. Совхоз Пожарский
			с. Стрельниково
			с. Федосьевка
			<i>с. Ясневый</i>
26.	Спасский		
			ж.-д. ст. Адарка
			с. Александровка
			с. Анненка
			с. Буссевка
			с. Васильковка
			с. Вишневка
			с. Воскресенка
			с. Гайворон
			ж.-д. ст. Дроздов
			с. Дубовское
			с. Духовское
			с. Евсеевка
			с. Зеленовка
			с. Зеленодольское
			с. Калиновка

1	2	3	4
			ж.-д. ст. Кнорринг
			с. Константиновка
			с. Красный Кут
			с. Кронштадтка
			с. Лебединое
			с. Луговое
			с. Малые Ключи
			с. Нахимовка
			с. Никитовка
			с. Новинка
			с. Нововладимировка
			с. Новорусановка
			с. Новосельское
			с. Прохоры
			ж.-д. ст. Свягино
			с. Славинка
			с. Сосновка
			с. Спасское
			ж.-д. ст. Старый Ключ
			с. Степное
			ж.-д. ст. Сунгач
			с. Татьянаовка
			с. Хвалынка
			с. Чкаловское
			с.Летно-Хвалынское
27.	Тернейский	пгт Пластун	
		пгт Светлая	
		пгт Терней	
			с. Агзу
			с. Амгу
			с. Единка
			с. Максимовка
			с. Малая Кема
			с. Перетычиха
			с. Самарга
			с. Усть-Соболевка
28.	Ханкайский		
			с. Алексеевка
			с. Астраханка
			с. Владимиро-Петровка
			с. Дворянка
			с. Ильинка
			ж.-д. ст. Ильинка
			с. Камень-Рыболов

1	2	3	4
			ж.-д. ст. Камень-Рыболов
			с. Кировка
			с. Комиссарово
			с. Люблино
			с. Майское
			с. Мельгуновка
			ж.-д. рзд Морозовка
			с. Новокачалинск
			с. Новониколаевка
			с. Новоселище
			с. Октябрьское
			с. Пархоменко
			с. Первомайское
			с. Платоно-Александровское
			с. Рассказово
			с. Троицкое
			с. Турий Рог
			с. Удобное
29.	Хасанский	пгт Зарубино	
		пгт Краскино	
		пгт Посьет	
		пгт Приморский	
		пгт Славянка	
		пгт Хасан	
			с. Андреевка
			пос. База Круглая
			ж.-д. ст. Бамбурово
			с. Барабаш
			ж.-д. рзд Барсовый
			с. Безверхово
			пос. Маяк Бюссе
			с. Витязь
			пос. Маяк Егоров
			с. Гвоздево
			с. Зайсановка
			с. Занадворовка
			с. Камышовый
			ж.-д. ст. Кедровый
			с. Кравцовка
			с. Лебединое
			с. Маячное
			с. Нарва
			с. Овчинниково

1	2	3	4
			<i>с. Перевозная</i>
			ж.-д. рзд Пожарский
			с. Пойма
			ж.-д. ст. Провалово
			с. Рисовая Падь
			с. Ромашка
			ж.-д. ст. Рязановка
			ж.-д. ст. Сухановка
			с. Сухая Речка
			с. Филипповка
			с. Цуканово
			<i>с. Шахтерский</i>
30.	Хорольский	пгт Ярославский	
			с. Березовка
			с. Благодатное
			с. Вознесенка
			с. Дальзаводское
			ж.-д. рзд 12-й км
			с. Камышовка
			с. Ленинское
			<i>с. Луговой</i>
			с. Лукашевка
			с. Лучки
			с. Малая Ярославка
			с. Малые Лучки
			с. Новобельмановка
			с. Новодевица
			с. Петровичи
			с. Поповка
			с. Прилуки
			с. Приозерное
			с. Сиваковка
			с. Старобельмановка
			с. Стародевица
			с. Усачевка
			с. Хороль
			ж.-д. ст. Хорольск
31.	Черниговский	пгт Ретиховка	
		пгт Сибирцево	
			с. Абражеевка
			с. Алтыновка
			с. Вадимовка
			с. Вассиановка
			с. Высокое

1	2	3	4
			с. Горный Хутор
			с. Грибное
			с. Дмитриевка
			с. Искра
			с. Каленовка
			с. Майское
			с. Меркушевка
			с. Монастырище
			с. Орехово
			ж.-д. ст. Орехово-Приморское
			ж.-д. рзд Светлоярровка
			пос. Сибирцево-3
			с. Снегуровка
			с. Синий Гай
			ж.-д. ст. Тиховодное
			с. Халкидон
			ж.-д. ст. Халкидон
			с. Черниговка
32.	Чугуевский		
			с. Антоновка
			с. Архиповка
			с. Березовка
			с. Бульга-Фадеево
			с. Варпаховка
			с. Верхняя Бреевка
			с. Заветное
			с. Заметное
			с. Извилинка
			с. Изюбриный
			с. Каменка
			с. Кокшаровка
			с. Ленино
			с. Лесогорье
			с. Медвежий Кут
			с. Михайловка
			с. Нижние Лужки
			с. Новомихайловка
			с. Новочугуевка
			с. Окраинка
			с. Павловка
			с. Польшиха
			с. Пшеницыно
			с. Самарка

1	2	3	4
			с. Саратовка
			с. Соколовка
			<i>с. Тополевый</i>
			с. Уборка
			с. Цветковка
			с. Чугуевка
			<i>с. Шумный</i>
			с. Ясное
33.	Шкотовский	пгт Смоляниново	
		пгт Шкотово	
			с. Анисимовка
			дер. Лукьяновка
			дер. Моленый Мыс
			с. Многоудобное
			пос. Мысовой
			дер. Новая Москва
			пос. Новонежино
			с. Новороссия
			ж.-д. рзд. 53-й км
			<i>пос. Подъяпольское</i>
			дер. Речица
			дер. Рождественка
			с. Романовка
			дер. Смяличи
			с. Стеглянуха
			ж.-д. рзд Стрелок
			дер. Царевка
			с. Центральное
			пос. Штыково
34.	Яковлевский		
			с. Андреевка
			с. Бельцово
			с. Варфоломеевка
			ж.-д. ст. Варфоломеевка
			с. Достоевка
			с. Загорное
			с. Краснояровка
			с. Лазаревка
			с. Минеральное
			с. Николо-Михайловка
			с. Новосысоевка
			с. Озерное
			с. Орлиное
			с. Покровка

1	2	3	4
			с. Рославка
			с. Старосысоевка
			ж.-д. ст. Сысоевка
			с. Яблоновка
			с. Яковлевка

Принятые сокращения:

г. – город;

пос. – поселок;

р-н – район;

пгт - поселок городского типа;

с. – село;

дер. – деревня;

кп - курортный поселок;

ж.-д. ст. - железнодорожная станция;

ж.-д. рзд - железнодорожный разъезд;

х. - хутор. ". "

СТАТЬЯ 2

Настоящий Закон вступает в силу со дня его официального опубликования.

Временно исполняющий обязанности
Губернатора края

В.В. Миклушевский



ЗАКОНОДАТЕЛЬНОЕ СОБРАНИЕ
ПРИМОРСКОГО КРАЯ
Комитет по региональной политике и законности

РЕШЕНИЕ

13.03.2012

№ 33

г. Владивосток

О проекте закона Приморского края
"О внесении изменений в приложение
к Закону Приморского края "Об
административно-территориальном
устройстве Приморского края"
(первое чтение)

Заслушав информацию председателя комитета Законодательного Собрания по региональной политике и законности Текиева Д.А. о проекте закона Приморского края "О внесении изменений в приложение к Закону Приморского края "Об административно-территориальном устройстве Приморского края", подготовленном в качестве законодательной инициативы комитета Законодательного Собрания по региональной политике и законности во исполнение определения Верховного Суда Российской Федерации от 18.01.2012 № 56-Г11-48, которым оставлено без изменений решение Приморского краевого суда от 09.11.2011 о признании противоречащему федеральному закону Реестра административно-территориальных единиц и населенных пунктов Приморского края, утвержденного Законом Приморского края от 14 ноября 2001 года № 161-КЗ "Об административно-территориальном устройстве Приморского края" (далее – Реестр), в части наименований сорока одного сельских населённых пунктов, содержащихся в графе четвёртой Реестра: с. Оленье (пункт 2), пос. Рейнике (пункт 4), п. Кольцевой (пункт 6), с. Тигровое (пункт 9), ж.-д. ст. Воздвиженская (пункт 11), с. Родниковое (пункт 16), с. Метеоритное, с. Островное (пункт 17), с. Заповедное, маяк Островной, с. Зеленое (пункт 18), ж.-д. ст. Перелетная, пос. Горный, дер. Кирпичная (пункт 19), пос. Горный, пос. Тихий, ж.-д. ст. Барановская, пос. Городечный, ж.-д. ст. Веневитиново (пункт 20), с. Запроточное (пункт 21), пос. Норд-Ост, с. Лиственное, пос. Горноводный (пункт 22), ж.-д. рзд Водопадный, х. Ратный (пункт 23), с. Садовое (пункт 24), с. Охотничье, с. Соболиное, с. Ясенево (пункт 25), с. Шахтерское, ж.-д. ст. Кедровая, с. Перевозное, с. Камышовое, маяк Гамов, маяк Бюссе (пункт 29), с. Луговое (пункт 30), ж.-д. ст. Тиховодная (пункт 31), с. Изюбриное, с. Тополевое, с. Шумное (пункт 32), пос. Подъяпольский (пункт 33) ввиду того, что в Реестре наименования населённых пунктов изложены в соответствии с категориями населенных пунктов (село, посёлок) с учётом правил русского языка, что фактически повлекло изменение наименования вышеназванных населённых

пунктов, по сравнению с данными, содержащимися в дежурной справочной карте по Приморскому краю, то есть наименования населенных пунктов как географических объектов указаны не в соответствии с уже существующими наименованиями, а именно: пос. Олений, пос. Рейнеке, пос. Кольцевое, р.п. Тигровой, ст. Воздвиженский, пос. Родниковый, с. Метеоритный, с. Островной, с. Заповедный, пос. Маяк-Островной, с. Зеленый, ст. Перелетный, пос. Горное (Михайловский район), дер. Кирпичное, пос. Горное (Надеждинский район), пос. Тихое, ст. Барановский, пос. Городечное, ж.-д. ст. Виневитино, с. Запроточный, пос. Нордост, с. Лиственная, пос. Горноводное, ст. Водопадное, х. Ратное, с. Садовый, с. Охотничий, с. Соболиный, с. Ясневый, с. Шахтерский, ст. Кедровый, с. Перевозная, с. Камышовый, пос. Маяк Гамов, пос. Маяк Бюссе, с. Луговой, ст. Тиховодное, с. Изюбриный, с. Тополевый, с. Шумный, пос. Подъяпольское, что противоречит Федеральному закону от 18 декабря 1997 года № 152-ФЗ "О наименованиях географических объектов" (далее - Федеральный закон), согласно которому установление, нормализация, употребление, регистрация, учёт и сохранение наименований географических объектов, присвоение наименований и переименование географических объектов производится в порядке, определяемом Федеральным Законом, не предусматривающем право субъекта Российской Федерации переименовывать географические объекты, относящем данное полномочие Правительству Российской Федерации;

принимая во внимание положения письма от 20.01.2012 № 22-9-12 старшего помощника прокурора Приморского края по взаимодействию с представительными (законодательными) и исполнительными органами края, органами местного самоуправления Володиной И.А. о необходимости рассмотрения подготовленного законопроекта, несмотря на отрицательное заключение Губернатора Приморского края;

ознакомившись с редакцией законопроекта "О внесении изменений в приложение к Закону Приморского края "Об административно-территориальном устройстве Приморского края", приводящем написания наименований населенных пунктов Приморского края в соответствие с дежурной справочной картой по Приморскому краю, комитет

РЕШИЛ:

1. Одобрить проект закона Приморского края "О внесении изменений в приложение к Закону Приморского края "Об административно-территориальном устройстве Приморского края" и внести его в Законодательное Собрание Приморского края в качестве законодательной инициативы комитета Законодательного Собрания по региональной политике и законности.

2. Рассмотреть проект закона Приморского края "О внесении изменений в приложение к Закону Приморского края "Об административно-

территориальном устройстве Приморского края" на заседании Законодательного Собрания в марте 2012 года в первом чтении.


3.Рекомендовать Законодательному Собранию проект закона Приморского края "О внесении изменений в приложение к Закону Приморского края "Об административно-территориальном устройстве Приморского края" принять в первом чтении.

4.Поручить Текиеву Джамбулату Абдулхалимовичу, председателю комитета Законодательного Собрания по региональной политике и законности выступить на заседании Законодательного Собрания с докладом по данному вопросу.

5.Определить время для рассмотрения данного вопроса - 10 минут, из них для доклада – 1 минута.

6. Направить проект Закона Приморского края "О внесении изменений в приложение к Закону Приморского края "Об административно-территориальном устройстве Приморского края" в адрес руководителя Управления Федеральной службы государственной регистрации, кадастра и картографии по Приморскому краю для дачи предложений.

Председатель комитета



Д.А. Текиев