

Филиал публично-правовой компании "Роскадастр" по Приморскому краю
полное наименование органа регистрации прав

Выписка из Единого государственного реестра недвижимости об объекте недвижимости

Сведения о характеристиках объекта недвижимости

На основании запроса от 18.04.2024, поступившего на рассмотрение 18.04.2024, сообщаем, что согласно записям Единого государственного реестра недвижимости:

Раздел 1 Лист 1

Земельный участок			
вид объекта недвижимости			

Лист № 1 раздела 1	Всего листов раздела 1: 4	Всего разделов: 8	Всего листов выписки: 13
--------------------	---------------------------	-------------------	--------------------------

18.04.2024г. № КУВИ-001/2024-109402899	
Кадастровый номер:	25:20:070101:14
Номер кадастрового квартала:	25:20:070101
Дата присвоения кадастрового номера:	14.11.2005

Ранее присвоенный государственный учетный номер:	данные отсутствуют
Местоположение:	Местоположение установлено относительно ориентира, расположенного в границах участка. Ориентир здание гараж. Почтовый адрес ориентира: край Приморский, р-н Хасанский, с. Занадворовка, ул. Центральная, дом 37-А.
Площадь:	2255 +/- 33
Кадастровая стоимость, руб.:	734237.16
Кадастровые номера расположенных в пределах земельного участка объектов недвижимости:	25:20:000000:1773
Кадастровые номера объектов недвижимости, из которых образован объект недвижимости:	данные отсутствуют
Кадастровые номера образованных объектов недвижимости:	данные отсутствуют
Категория земель:	Земли населенных пунктов
Виды разрешенного использования:	под гаражом с прилегающей территорией
Сведения о кадастровом инженере:	данные отсутствуют
Сведения о лесах, водных объектах и об иных природных объектах, расположенных в пределах земельного участка:	данные отсутствуют

полное наименование должности	 ДОКУМЕНТ ПОДПИСАН ЭЛЕКТРОННОЙ ПОДПИСЬЮ Сертификат: 00ВВ056В7401СВ38D2В3576АСDC8425108 Владелец: ФЕДЕРАЛЬНАЯ СЛУЖБА ГОСУДАРСТВЕННОЙ РЕГИСТРАЦИИ, КАДАСТРА И КАРТОГРАФИИ Действителен: с 27.06.2023 по 19.09.2024	инициалы, фамилия

Земельный участок			
вид объекта недвижимости			
Лист № 2 раздела 1	Всего листов раздела 1: 4	Всего разделов: 8	Всего листов выписки: 13
18.04.2024г. № КУВИ-001/2024-109402899			
Кадастровый номер:		25:20:070101:14	
Сведения о том, что земельный участок полностью расположен в границах зоны с особыми условиями использования территории, территории объекта культурного наследия, публичного сервитута:		Земельный участок полностью расположен в границах зоны с реестровым номером 25:20-6.378 от 04.01.2021, ограничение использования земельного участка в пределах зоны: Размещение новых населенных пунктов и строительство объектов капитального строительства без обеспечения инженерной защиты таких населенных пунктов и объектов от затопления, подтопления; использование сточных вод в целях регулирования плодородия почв; размещение кладбищ, скотомогильников, объектов размещения отходов производства и потребления, химических, взрывчатых, токсичных, отравляющих и ядовитых веществ, пунктов хранения и захоронения радиоактивных отходов; осуществление авиационных мер по борьбе с вредными организмами (Устанавливается в соответствии с Водным Кодексом Российской Федерации), вид/наименование: Территория умеренного подтопления - при глубине залегания грунтовых вод от 0,3 - 0,7 до 1,2 - 2 метров от поверхности в пределах с. Занадворовка, тип: Иная зона с особыми условиями использования территории, решения: 1. дата решения: 08.10.2020, номер решения: PVD-0092/2020-7939-1 2. дата решения: 11.08.2020, номер решения: 03-05/1225	
Сведения о том, что земельный участок расположен в границах особой экономической зоны, территории опережающего развития, зоны территориального развития в Российской Федерации, игорной зоны:		данные отсутствуют	
Сведения о том, что земельный участок расположен в границах особо охраняемой природной территории, Байкальской природной территории и ее экологических зон, лесопарковом зеленом поясе, охотничьего угодья, лесничества:		данные отсутствуют	
Сведения о расположении земельного участка и (или) расположенного на нем объекта недвижимости в границах территории, в отношении которой принято решение о резервировании земель для государственных или муниципальных нужд:		данные отсутствуют	
Сведения о результатах проведения государственного земельного надзора:		данные отсутствуют	
Сведения о расположении земельного участка в границах территории, в отношении которой утвержден проект межевания территории:		данные отсутствуют	
Условный номер земельного участка:		данные отсутствуют	



ДОКУМЕНТ ПОДПИСАН
ЭЛЕКТРОННОЙ ПОДПИСЬЮ

Сертификат: 00ВВ056В7401СВ38D2В3576АСDC8425108

Владелец: ФЕДЕРАЛЬНАЯ СЛУЖБА ГОСУДАРСТВЕННОЙ

РЕГИСТРАЦИИ, КАДАСТРА И КАРТОГРАФИИ

Действителен: с 27.06.2023 по 19.09.2024

полное наименование должности

инициалы, фамилия

Земельный участок			
вид объекта недвижимости			
Лист № 3 раздела 1	Всего листов раздела 1: 4	Всего разделов: 8	Всего листов выписки: 13

18.04.2024г. № КУВИ-001/2024-109402899

Кадастровый номер: 25:20:070101:14

Сведения о принятии акта и (или) заключении договора, предусматривающих предоставление в соответствии с земельным законодательством исполнительным органом государственным органом власти или органом местного самоуправления, находящегося в государственной или муниципальной собственности земельного участка для строительства наемного дома социального использования или наемного дома коммерческого использования:	данные отсутствуют
Сведения о том, что земельный участок или земельные участки образованы на основании решения об изъятии земельного участка и (или) расположенного на нем объекта недвижимости для государственных или муниципальных нужд:	данные отсутствуют
Сведения о том, что земельный участок образован из земель или земельного участка, государственная собственность на которые не разграничена:	данные отсутствуют
Сведения о наличии земельного спора о местоположении границ земельных участков:	данные отсутствуют
Статус записи об объекте недвижимости:	Сведения об объекте недвижимости имеют статус "актуальные, ранее учтенные"
Особые отметки:	Сведения об ограничениях права на объект недвижимости, обременениях данного объекта, не зарегистрированных в реестре прав, ограничений прав и обременений недвижимого имущества: вид ограничения (обременения): ограничения прав на земельный участок, предусмотренные статьей 56 Земельного кодекса Российской Федерации; срок действия: с 13.11.2019; реквизиты документа-основания: постановление администрации Приморского края "О создании охранной зоны национального парка "Земля леопарда" от 15.01.2013 № 3-ПА выдан: Администрация Приморского края. вид ограничения (обременения): ограничения прав на земельный участок, предусмотренные статьей 56 Земельного кодекса Российской Федерации; срок действия не установлен; реквизиты документа-основания: распоряжение "Об утверждении схемы расположения ЗУ на кадастровом плане территории" от 23.10.2009 № 731 выдан: Управление по распоряжению землями и муниципальным имуществом администрации Хасанского муниципального района Приморского края. вид ограничения (обременения): ограничения прав на земельный участок, предусмотренные статьей 56 Земельного кодекса Российской Федерации; срок действия: с 13.01.2021; реквизиты документа-основания: документ, воспроизводящий необходимые для внесения в государственный кадастр недвижимости сведения о границах между субъектами Российской Федерации, границах муниципального



ДОКУМЕНТ ПОДПИСАН
ЭЛЕКТРОННОЙ ПОДПИСЬЮ

Сертификат: 00BV056B7401CB38D2B3576ACDC8425108

Владелец: ФЕДЕРАЛЬНАЯ СЛУЖБА ГОСУДАРСТВЕННОЙ

РЕГИСТРАЦИИ, КАДАСТРА И КАРТОГРАФИИ

Действителен: с 27.06.2023 по 19.09.2024

полное наименование должности

инициалы, фамилия

Земельный участок			
вид объекта недвижимости			
Лист № 4 раздела 1	Всего листов раздела 1: 4	Всего разделов: 8	Всего листов выписки: 13
18.04.2024г. № КУВИ-001/2024-109402899			
Кадастровый номер:		25:20:070101:14	
		образования, границах населённого пункта, содержащиеся в утверждённых органами власти документах от 08.10.2020 № PVD-0092/2020-7939-1; иное заявление от 11.08.2020 № 03-05/1225.	
Получатель выписки:		Давтян Арест Мартикович, действующий(ая) на основании документа "" МИНИСТЕРСТВО ИМУЩЕСТВЕННЫХ И ЗЕМЕЛЬНЫХ ОТНОШЕНИЙ ПРИМОРСКОГО КРАЯ	

полное наименование должности	 ДОКУМЕНТ ПОДПИСАН ЭЛЕКТРОННОЙ ПОДПИСЬЮ Сертификат: 00ВВ056В7401СВ38D2В3576АСDC8425108 Владелец: ФЕДЕРАЛЬНАЯ СЛУЖБА ГОСУДАРСТВЕННОЙ РЕГИСТРАЦИИ, КАДАСТРА И КАРТОГРАФИИ Действителен: с 27.06.2023 по 19.09.2024	инициалы, фамилия
-------------------------------	---	-------------------

Выписка из Единого государственного реестра недвижимости об объекте недвижимости
Сведения о зарегистрированных правах

Земельный участок			
вид объекта недвижимости			
Лист № 1 раздела 2	Всего листов раздела 2: 2	Всего разделов: 8	Всего листов выписки: 13
18.04.2024г. № КУВИ-001/2024-109402899			
Кадастровый номер:		25:20:070101:14	
1	Правообладатель (правообладатели):	1.1	Приморский край
	Сведения о возможности предоставления третьим лицам персональных данных физического лица:	1.1.1	данные отсутствуют
2	Вид, номер, дата и время государственной регистрации права:	2.1	Собственность 25-25-11/007/2010-329 13.08.2010 00:00:00
3	Сведения об осуществлении государственной регистрации сделки, права без необходимого в силу закона согласия третьего лица, органа:	3.1	данные отсутствуют
4	Ограничение прав и обременение объекта недвижимости:	не зарегистрировано	
5	Договоры участия в долевом строительстве:	не зарегистрировано	
6	Заявленные в судебном порядке права требования:	данные отсутствуют	
7	Сведения о возможности предоставления третьим лицам персональных данных физического лица	данные отсутствуют	
8	Сведения о возражении в отношении зарегистрированного права:	данные отсутствуют	
9	Сведения о наличии решения об изъятии объекта недвижимости для государственных и муниципальных нужд:	данные отсутствуют	
10	Сведения о невозможности государственной регистрации без личного участия правообладателя или его законного представителя:	данные отсутствуют	
11	Правопритязания и сведения о наличии поступивших, но не рассмотренных заявлений о проведении государственной регистрации права (перехода, прекращения права), ограничения права или обременения объекта недвижимости, сделки в отношении объекта недвижимости:	отсутствуют	



ДОКУМЕНТ ПОДПИСАН
ЭЛЕКТРОННОЙ ПОДПИСЬЮ

Сертификат: 00ВВ056В7401СВ38D2В3576АСDС8425108

Владелец: ФЕДЕРАЛЬНАЯ СЛУЖБА ГОСУДАРСТВЕННОЙ
РЕГИСТРАЦИИ, КАДАСТРА И КАРТОГРАФИИ
Действителен: с 27.06.2023 по 19.09.2024

полное наименование должности

инициалы, фамилия

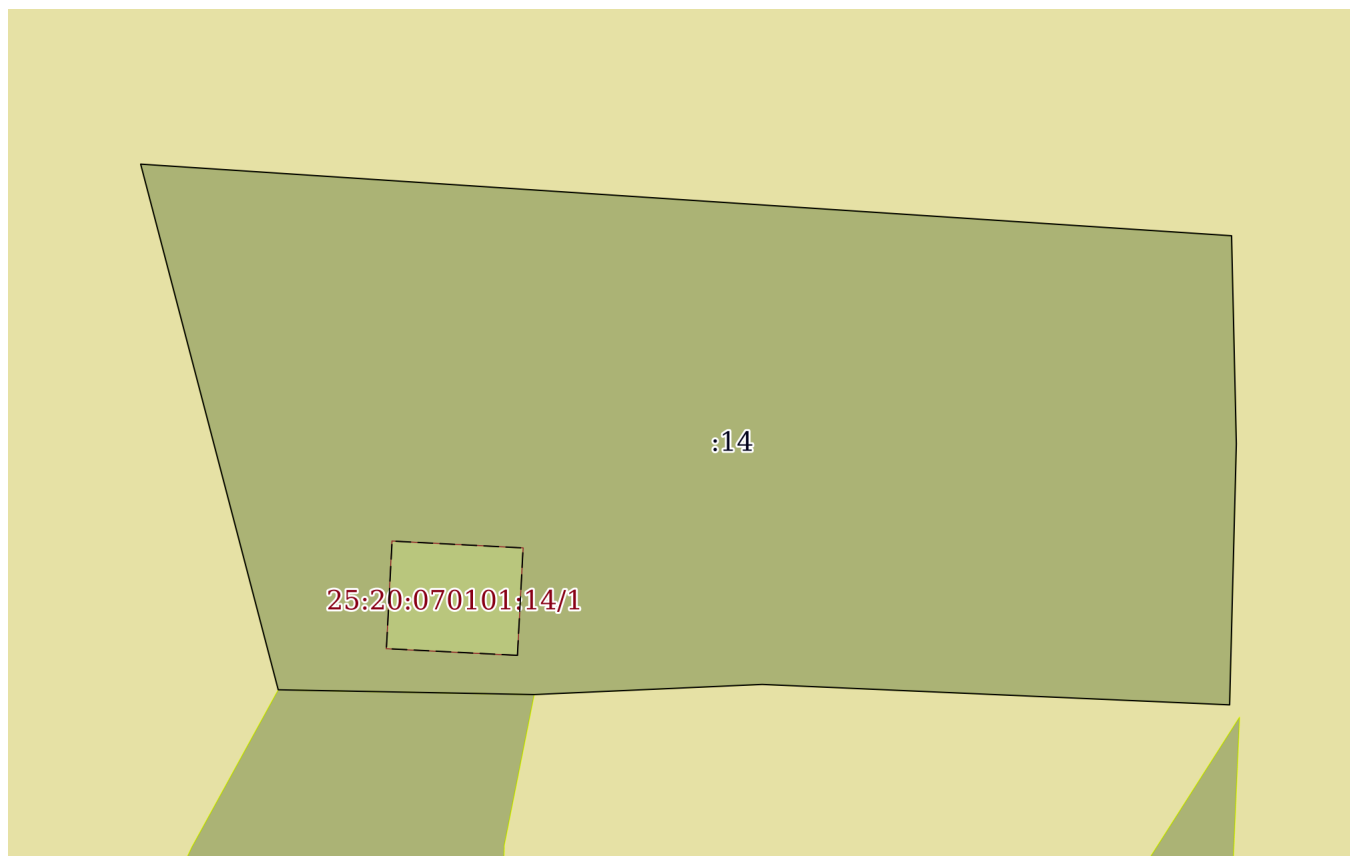
Земельный участок			
вид объекта недвижимости			
Лист № 2 раздела 2	Всего листов раздела 2: 2	Всего разделов: 8	Всего листов выписки: 13
18.04.2024г. № КУВИ-001/2024-109402899			
Кадастровый номер:		25:20:070101:14	
11	Сведения о невозможности государственной регистрации перехода, прекращения, ограничения права на земельный участок из земель сельскохозяйственного назначения:	данные отсутствуют	

полное наименование должности	 ДОКУМЕНТ ПОДПИСАН ЭЛЕКТРОННОЙ ПОДПИСЬЮ Сертификат: 00ВВ056В7401СВ38D2В3576АСDС8425108 Владелец: ФЕДЕРАЛЬНАЯ СЛУЖБА ГОСУДАРСТВЕННОЙ РЕГИСТРАЦИИ, КАДАСТРА И КАРТОГРАФИИ Действителен: с 27.06.2023 по 19.09.2024	инициалы, фамилия
-------------------------------	---	-------------------

Выписка из Единого государственного реестра недвижимости об объекте недвижимости
Описание местоположения земельного участка


Земельный участок			
вид объекта недвижимости			
Лист № 1 раздела 3	Всего листов раздела 3: 1	Всего разделов: 8	Всего листов выписки: 13
18.04.2024г. № КУВИ-001/2024-109402899			
Кадастровый номер:		25:20:070101:14	

План (чертеж, схема) земельного участка



Масштаб 1:500

Условные обозначения:

полное наименование должности	 ДОКУМЕНТ ПОДПИСАН ЭЛЕКТРОННОЙ ПОДПИСЬЮ Сертификат: 00ВВ056В7401СВ38D2В3576АСDC8425108 Владелец: ФЕДЕРАЛЬНАЯ СЛУЖБА ГОСУДАРСТВЕННОЙ РЕГИСТРАЦИИ, КАДАСТРА И КАРТОГРАФИИ Действителен: с 27.06.2023 по 19.09.2024	инициалы, фамилия
-------------------------------	---	-------------------

Выписка из Единого государственного реестра недвижимости об объекте недвижимости

Описание местоположения земельного участка

Земельный участок			
вид объекта недвижимости			
Лист № 1 раздела 3.1	Всего листов раздела 3.1: 1	Всего разделов: 8	Всего листов выписки: 13
18.04.2024г. № КУВИ-001/2024-109402899			
Кадастровый номер:		25:20:070101:14	

Описание местоположения границ земельного участка							
№ п/п	Номер точки		Дирекционный угол	Горизонтальное проложение, м	Описание закрепления на местности	Кадастровые номера смежных участков	Сведения об адресах правообладателей смежных земельных участков
	начальная	конечная					
1	2	3	4	5	6	7	8
1	1.1.1	1.1.2	181°28.4`	17.51	данные отсутствуют	данные отсутствуют	данные отсутствуют
2	1.1.2	1.1.3	272°30.2`	31.36	данные отсутствуют	данные отсутствуют	данные отсутствуют
3	1.1.3	1.1.4	267°27.0`	15.29	данные отсутствуют	данные отсутствуют	данные отсутствуют
4	1.1.4	1.1.5	271°4.1`	17.16	данные отсутствуют	25:20:070101:600	адрес отсутствует
5	1.1.5	1.1.6	345°20.3`	36.43	данные отсутствуют	данные отсутствуют	данные отсутствуют
6	1.1.6	1.1.7	93°45.4`	73.27	данные отсутствуют	данные отсутствуют	данные отсутствуют
7	1.1.7	1.1.1	178°41.2`	13.95	данные отсутствуют	данные отсутствуют	данные отсутствуют



ДОКУМЕНТ ПОДПИСАН
ЭЛЕКТРОННОЙ ПОДПИСЬЮ

Сертификат: 00BV056B7401CB38D2B3576ACDC8425108

Владелец: ФЕДЕРАЛЬНАЯ СЛУЖБА ГОСУДАРСТВЕННОЙ

РЕГИСТРАЦИИ, КАДАСТРА И КАРТОГРАФИИ

Действителен: с 27.06.2023 по 19.09.2024

полное наименование должности

инициалы, фамилия

Выписка из Единого государственного реестра недвижимости об объекте недвижимости

Описание местоположения земельного участка

Земельный участок			
вид объекта недвижимости			
Лист № 1 раздела 3.2	Всего листов раздела 3.2: 1	Всего разделов: 8	Всего листов выписки: 13
18.04.2024г. № КУВИ-001/2024-109402899			
Кадастровый номер:		25:20:070101:14	

Сведения о характерных точках границы земельного участка				
Система координат МСК 25, зона 1				
Номер точки	Координаты, м		Описание закрепления на местности	Средняя квадратичная погрешность определения координат характерных точек границ земельного участка, м
	X	Y		
1	2	3	4	5
1	380373.45	1371931.42	-	0.3
2	380355.95	1371930.97	-	0.3
3	380357.32	1371899.64	-	0.3
4	380356.64	1371884.37	-	0.3
5	380356.96	1371867.21	-	0.3
6	380392.2	1371857.99	-	0.3
7	380387.4	1371931.1	-	0.3
1	380373.45	1371931.42	-	0.3



ДОКУМЕНТ ПОДПИСАН
ЭЛЕКТРОННОЙ ПОДПИСЬЮ

Сертификат: 00ВВ056В7401СВ38D2В3576АСDС8425108

Владелец: ФЕДЕРАЛЬНАЯ СЛУЖБА ГОСУДАРСТВЕННОЙ
РЕГИСТРАЦИИ, КАДАСТРА И КАРТОГРАФИИ
Действителен: с 27.06.2023 по 19.09.2024

полное наименование должности

инициалы, фамилия

Выписка из Единого государственного реестра недвижимости об объекте недвижимости
Сведения о частях земельного участка


Земельный участок			
вид объекта недвижимости			

Лист № 1 раздела 4	Всего листов раздела 4: 1	Всего разделов: 8	Всего листов выписки: 13
--------------------	---------------------------	-------------------	--------------------------

18.04.2024г. № КУВИ-001/2024-109402899

Кадастровый номер: 25:20:070101:14

План (чертеж, схема) части земельного участка Учетный номер части: 25:20:070101:14/1



Масштаб 1:80 Условные обозначения:

полное наименование должности	 ДОКУМЕНТ ПОДПИСАН ЭЛЕКТРОННОЙ ПОДПИСЬЮ	инициалы, фамилия
	Сертификат: 00ВВ056В7401СВ38D2В3576АСDС8425108 Владелец: ФЕДЕРАЛЬНАЯ СЛУЖБА ГОСУДАРСТВЕННОЙ РЕГИСТРАЦИИ, КАДАСТРА И КАРТОГРАФИИ Действителен: с 27.06.2023 по 19.09.2024	

Выписка из Единого государственного реестра недвижимости об объекте недвижимости

Сведения о частях земельного участка

Земельный участок			
вид объекта недвижимости			
Лист № 1 раздела 4.1	Всего листов раздела 4.1: 2	Всего разделов: 8	Всего листов выписки: 13
18.04.2024г. № КУВИ-001/2024-109402899			
Кадастровый номер:		25:20:070101:14	

Учетный номер части	Площадь, м2	Содержание ограничения в использовании или ограничения права на объект недвижимости или обременения объекта недвижимости
1	2	3
25:20:070101:14/1	63	данные отсутствуют
25:20:070101:14/2	38	вид ограничения (обременения): ограничения прав на земельный участок, предусмотренные статьей 56 Земельного кодекса Российской Федерации; Срок действия: не установлен; реквизиты документа-основания: распоряжение "Об утверждении схемы расположения ЗУ на кадастровом плане территории" от 23.10.2009 № 731 выдан: Управление по распоряжению землями и муниципальным имуществом администрации Хасанского муниципального района Приморского края; Содержание ограничения (обременения): Особый режим использования земли. Охранная зона ЛЭП
	Весь	вид ограничения (обременения): ограничения прав на земельный участок, предусмотренные статьей 56 Земельного кодекса Российской Федерации; Срок действия: не установлен; реквизиты документа-основания: постановление администрации Приморского края "О создании охранной зоны национального парка "Земля леопарда" от 15.01.2013 № 3-ПА выдан: Администрация Приморского края; Содержание ограничения (обременения): Режим охранной зоны установлен Постановлением администрации Приморского края "О создании охранной зоны национального парка "Земля леопарда" № 3-ПА от 15.01.2013г. Согласно раздела IV: 4.1. На территории охранной зоны: 4.1.1. Запрещается: присутствие собак, за исключением служебных собак уполномоченных федеральных органов, а также специально уполномоченного государственного органа Приморского края по охране, федеральному государственному надзору и регулированию использования объектов животного мира и среды их обитания в Приморском крае, органа исполнительной власти Приморского края, осуществляющего в пределах своих полномочий государственное управление в области охоты и сохранения охотничьих ресурсов, организации и функционирования государственных природных заказников краевого значения; использование капканов и самоловов. 4.1.2. Проведение коллективной охоты осуществляется в присутствии уполномоченного представителя юридического лица или индивидуального предпринимателя, заключившего охотхозяйственное соглашение или обладающего правом долгосрочного пользования животным миром на основании долгосрочных лицензий на пользование животным миром в отношении охотничьих ресурсов. 4.1.3. Охота на пушных животных и рябчика осуществляется в период с 1 октября по 15 января. 4.1.4. Обеспечение приведения биотехнических мероприятий в закрепленных охотничьих угодьях осуществляется юридическими лицами и индивидуальными предпринимателями, заключившими охотхозяйственное соглашение или обладающими правом долгосрочного пользования животным



ДОКУМЕНТ ПОДПИСАН
ЭЛЕКТРОННОЙ ПОДПИСЬЮ

Сертификат: 00ВВ056В7401СВ38Д2В3576АСDC8425108

Владелец: ФЕДЕРАЛЬНАЯ СЛУЖБА ГОСУДАРСТВЕННОЙ
РЕГИСТРАЦИИ, КАДАСТРА И КАРТОГРАФИИ
Действителен: с 27.06.2023 по 19.09.2024

полное наименование должности

инициалы, фамилия

Земельный участок			
вид объекта недвижимости			
Лист № 2 раздела 4.1	Всего листов раздела 4.1: 2	Всего разделов: 8	Всего листов выписки: 13
18.04.2024г. № КУВИ-001/2024-109402899			
Кадастровый номер:		25:20:070101:14	
		миром на основании долгосрочных лицензий на пользование животным миром в отношении охотничьих ресурсов (далее - пользователи объектами животного мира). 4.1.5. Физические и юридические лица, в том числе собственники, обладатели сервитутов, землепользователи, землевладельцы, арендаторы земельных участков, входящих в границы охранной зоны, обязаны соблюдать установленный режим охранной зоны. 4.1.6. Проведение научно-исследовательской деятельности в отношении редких и находящихся под угрозой исчезновения видов (подвидов, популяций) диких животных, дикорастущих растений и грибов, обитающих (произрастающих) на территории охранной зоны и занесенных в Красную книгу Приморского края, допускается по согласованию с департаментом по охране, контролю и регулированию использования объектов животного мира Приморского края (далее - Департамент охотничьего надзора Приморского края) в порядке, установленном Администрацией Приморского края. 4.1.7. Режим охранной зоны не распространяется: на территорию населенных пунктов, в том числе 500-метровую зону вокруг данных населенных пунктов; на территорию садоводческих, огороднических, дачных обществ, крестьянско-фермерских хозяйств, образованных в соответствии с действующим законодательством до вступления в силу постановления Администрации Приморского края, утверждающего настоящее Положение.; Реестровый номер границы: 25.10.2.111	
	Весь	вид ограничения (обременения): ограничения прав на земельный участок, предусмотренные статьей 56 Земельного кодекса Российской Федерации; Срок действия: не установлен; реквизиты документа-основания: документ, воспроизводящий необходимые для внесения в государственный кадастр недвижимости сведения о границах между субъектами Российской Федерации, границах муниципального образования, границах населённого пункта, содержащиеся в утверждённых органами власти документах от 08.10.2020 № PVD-0092/2020-7939-1; иное заявление от 11.08.2020 № 03-05/1225; Содержание ограничения (обременения): Размещение новых населенных пунктов и строительство объектов капитального строительства без обеспечения инженерной защиты таких населенных пунктов и объектов от затопления, подтопления; использование сточных вод в целях регулирования плодородия почв; размещение кладбищ, скотомогильников, объектов размещения отходов производства и потребления, химических, взрывчатых, токсичных, отравляющих и ядовитых веществ, пунктов хранения и захоронения радиоактивных отходов; осуществление авиационных мер по борьбе с вредными организмами (Устанавливается в соответствии с Водным Кодексом Российской Федерации); Реестровый номер границы: 25:20-6.378; Вид объекта реестра границ: Зона с особыми условиями использования территории; Вид зоны по документу: Территория умеренного подтопления - при глубине залегания грунтовых вод от 0,3 - 0,7 до 1,2 - 2 метров от поверхности в пределах с. Занадворовка; Тип зоны: Иная зона с особыми условиями использования территории	



ДОКУМЕНТ ПОДПИСАН
ЭЛЕКТРОННОЙ ПОДПИСЬЮ

Сертификат: 00BV056B7401CB38D2B3576ACDC8425108

Владелец: ФЕДЕРАЛЬНАЯ СЛУЖБА ГОСУДАРСТВЕННОЙ
РЕГИСТРАЦИИ, КАДАСТРА И КАРТОГРАФИИ
Действителен: с 27.06.2023 по 19.09.2024

полное наименование должности

инициалы, фамилия

Выписка из Единого государственного реестра недвижимости об объекте недвижимости

Сведения о частях земельного участка

Земельный участок			
вид объекта недвижимости			
Лист № 1 раздела 4.2	Всего листов раздела 4.2: 1	Всего разделов: 8	Всего листов выписки: 13
18.04.2024г. № КУВИ-001/2024-109402899			
Кадастровый номер:		25:20:070101:14	

Сведения о характерных точках границы части (частей) земельного участка				
Учетный номер части: 25:20:070101:14/1				
Система координат МСК 25, зона 1				
Номер точки	Координаты, м		Описание закрепления на местности	Средняя квадратичная погрешность определения координат характерных точек границ земельного участка, м
	X	Y		
1	2	3	4	5
1	380359.27	1371883.24	-	0.3
2	380359.72	1371874.46	-	0.3
3	380366.93	1371874.84	-	0.3
4	380366.47	1371883.62	-	0.3
1	380359.27	1371883.24	-	0.3



ДОКУМЕНТ ПОДПИСАН
ЭЛЕКТРОННОЙ ПОДПИСЬЮ

Сертификат: 00ВВ056В7401СВ38D2В3576АСDС8425108

Владелец: ФЕДЕРАЛЬНАЯ СЛУЖБА ГОСУДАРСТВЕННОЙ
РЕГИСТРАЦИИ, КАДАСТРА И КАРТОГРАФИИ
Действителен: с 27.06.2023 по 19.09.2024

полное наименование должности

инициалы, фамилия