



ЗАКОН ПРИМОРСКОГО КРАЯ О МИХАЙЛОВСКОМ МУНИЦИПАЛЬНОМ ОКРУГЕ ПРИМОРСКОГО КРАЯ

Принят Законодательным Собранием Приморского края 24 апреля
2024 года

Настоящим Законом в целях ускорения социально-экономического развития территории и повышения уровня жизни населения устанавливаются правовые, территориальные, организационные и финансовые особенности образования Михайловского муниципального округа Приморского края.

СТАТЬЯ 1. ОБРАЗОВАНИЕ МИХАЙЛОВСКОГО МУНИЦИПАЛЬНОГО ОКРУГА ПРИМОРСКОГО КРАЯ

1. В соответствии со статьей 13 Федерального закона от 6 октября 2003 года № 131-ФЗ "Об общих принципах организации местного самоуправления в Российской Федерации" преобразовать Новошахтинское городское поселение Михайловского муниципального района Приморского края (далее - Новошахтинское городское поселение), Григорьевское сельское поселение Михайловского муниципального района Приморского края (далее - Григорьевское сельское поселение), Ивановское сельское поселение Михайловского муниципального района Приморского края (далее - Ивановское сельское поселение), Кремовское сельское поселение Михайловского муниципального района Приморского края (далее - Кремовское сельское поселение), Михайловское сельское поселение Михайловского муниципального района Приморского края (далее - Михайловское сельское поселение), Осиновское сельское поселение Михайловского муниципального района Приморского края (далее - Осиновское сельское поселение), Сунятсенское сельское поселение Михайловского муниципального района Приморского края (далее - Сунятсенское сельское поселение), входящие в состав Михайловского муниципального района Приморского края (далее - Михайловский муниципальный район), путем их объединения в новое муниципальное образование - Михайловский муниципальный округ Приморского края (далее - Михайловский муниципальный округ).

2. Днем создания Михайловского муниципального округа является день вступления в силу настоящего Закона.

Новошахтинское городское поселение, Григорьевское сельское поселение, Ивановское сельское поселение, Кремовское сельское поселение, Михайловское сельское поселение, Осиновское сельское поселение, Сунятсенское сельское поселение и Михайловский муниципальный район

утрачивают статус муниципальных образований со дня вступления в силу настоящего Закона.

3.Создание Михайловского муниципального округа не влечет за собой изменения статуса населенных пунктов, входящих в состав территорий поселений Михайловского муниципального района, а также изменения или прекращения предоставления мер социальной поддержки, установленных действующим законодательством для отдельных категорий граждан.

СТАТЬЯ 2. ГРАНИЦЫ И СОСТАВ ТЕРРИТОРИИ МИХАЙЛОВСКОГО МУНИЦИПАЛЬНОГО ОКРУГА

1.Установить, что границы Михайловского муниципального округа соответствуют границам Михайловского муниципального района согласно описанию местоположения границ Михайловского муниципального округа согласно приложению 1 к настоящему Закону и схеме границ Михайловского муниципального округа согласно приложению 2 к настоящему Закону.

2.В состав территории Михайловского муниципального округа входят населенные пункты: поселок городского типа Новошахтинский, села Абрамовка, Васильевка, Горбатка, Григорьевка, Дальнее, Даниловка, Дубки, Зеленый Яр, Ивановка, Кремово, Ленинское, Лубянка, Ляличи, Михайловка, Некруглово, Николаевка, Новое, Новожатково, Осиновка, Отрадное, Павловка, Первомайское, Песчаное, Родниковое, Степное, Тарасовка, Ширяевка, поселок Горное, деревня Кирпичное, железнодорожная станция Перелетный.

3.Установить административный центр Михайловского муниципального округа - село Михайловка.

СТАТЬЯ 3. ПРАВОПРЕЕМСТВО

1.Органы местного самоуправления Михайловского муниципального округа являются правопреемниками органов местного самоуправления Новошахтинского городского поселения, Григорьевского сельского поселения, Ивановского сельского поселения, Кремовского сельского поселения, Михайловского сельского поселения, Осиновского сельского поселения, Сунятсенского сельского поселения и Михайловского муниципального района, которые на день создания Михайловского муниципального округа осуществляли полномочия по решению вопросов местного значения на соответствующей территории, в отношениях с органами государственной власти Российской Федерации, органами государственной власти субъектов Российской Федерации, органами местного самоуправления, физическими и юридическими лицами.

2.Вопросы правопреемства подлежат урегулированию муниципальными правовыми актами Думы Михайловского муниципального округа Приморского края.

СТАТЬЯ 4. ПОРЯДОК ФОРМИРОВАНИЯ ОРГАНОВ МЕСТНОГО САМОУПРАВЛЕНИЯ МИХАЙЛОВСКОГО МУНИЦИПАЛЬНОГО ОКРУГА

1. Структура органов местного самоуправления Михайловского муниципального округа определяется Думой Михайловского муниципального округа Приморского края (далее - Дума Михайловского муниципального округа) после ее избрания.

2. Глава Михайловского муниципального района Приморского края до вступления в должность главы Михайловского муниципального округа Приморского края (далее - глава Михайловского муниципального округа):

1) представляет Михайловский муниципальный округ в отношениях с органами местного самоуправления других муниципальных образований, органами государственной власти, гражданами и организациями, без доверенности действует от имени Михайловского муниципального округа;

2) подписывает и обнародует нормативные правовые акты, принятые Думой Михайловского муниципального округа;

3) издает в пределах своих полномочий правовые акты;

4) вправе требовать созыва внеочередного заседания Думы Михайловского муниципального округа;

5) обеспечивает осуществление органами местного самоуправления Михайловского муниципального округа полномочий по решению вопросов местного значения и отдельных государственных полномочий, переданных органам местного самоуправления федеральными законами и законами Приморского края;

6) осуществляет иные полномочия, определенные действующим законодательством.

3. После принятия Устава Михайловского муниципального округа Приморского края глава Михайловского муниципального округа избирается Думой Михайловского муниципального округа в порядке и на срок, которые предусмотрены Законом Приморского края от 18 ноября 2014 года № 495-КЗ "О сроке полномочий представительных органов и глав муниципальных образований Приморского края, порядке формирования представительных органов муниципальных районов и порядке избрания глав муниципальных образований Приморского края", и возглавляет администрацию Михайловского муниципального округа Приморского края (далее - администрация Михайловского муниципального округа).

4. Дума Михайловского муниципального округа первого созыва избирается на срок полномочий, установленный Законом Приморского края "О сроке полномочий представительных органов и глав муниципальных образований Приморского края, порядке формирования представительных органов муниципальных районов и порядке избрания глав муниципальных образований Приморского края", состоит из 17 депутатов, избираемых по мажоритарной избирательной системе относительного большинства по одномандатным избирательным округам.

При проведении выборов в Думу Михайловского муниципального округа первого созыва схема избирательных округов утверждается организующей указанные выборы избирательной комиссией.

Организацию проведения первого заседания Думы Михайловского муниципального округа осуществляет глава Михайловского муниципального района Приморского края.

5. До формирования органов местного самоуправления Михайловского муниципального округа полномочия по решению вопросов местного значения Михайловского муниципального округа на соответствующих территориях в соответствии со статьями 14, 15 и 16 Федерального закона "Об общих принципах организации местного самоуправления в Российской Федерации" осуществляют органы местного самоуправления, которые на день создания Михайловского муниципального округа осуществляли полномочия по решению вопросов местного значения на этих территориях.

6. Полномочия представительных органов Михайловского муниципального района, Новошахтинского городского поселения, Григорьевского сельского поселения, Ивановского сельского поселения, Кремовского сельского поселения, Михайловского сельского поселения, Осиновского сельского поселения, Сунятсенского сельского поселения прекращаются со дня первого заседания Думы Михайловского муниципального округа.

7. Полномочия глав Новошахтинского городского поселения, Григорьевского сельского поселения, Ивановского сельского поселения, Кремовского сельского поселения, Михайловского сельского поселения, Осиновского сельского поселения, Сунятсенского сельского поселения и администраций Михайловского муниципального района, Новошахтинского городского поселения, Григорьевского сельского поселения, Ивановского сельского поселения, Кремовского сельского поселения, Михайловского сельского поселения, Осиновского сельского поселения, Сунятсенского сельского поселения прекращаются со дня формирования администрации Михайловского муниципального округа.

8. Полномочия главы Михайловского муниципального района Приморского края прекращаются со дня вступления в должность главы Михайловского муниципального округа.

9. Со дня формирования контрольно-счетного органа Михайловского муниципального округа Приморского края прекращаются полномочия контрольно-счетного органа Михайловского муниципального района Приморского края.

СТАТЬЯ 5. ПОРЯДОК ИСПОЛНЕНИЯ БЮДЖЕТОВ ПОСЕЛЕНИЙ
И МИХАЙЛОВСКОГО МУНИЦИПАЛЬНОГО РАЙОНА
В 2024 ГОДУ, СОСТАВЛЕНИЕ ПРОЕКТА БЮДЖЕТА,
УТВЕРЖДЕНИЕ БЮДЖЕТА МИХАЙЛОВСКОГО
МУНИЦИПАЛЬНОГО ОКРУГА НА 2025 ГОД
И НА ПЛАНОВЫЙ ПЕРИОД 2026 и 2027 ГОДОВ
И ЕГО ИСПОЛНЕНИЯ В 2025 ГОДУ

1. Полномочия, связанные с исполнением бюджетов Новошахтинского городского поселения, Григорьевского сельского поселения, Ивановского сельского поселения, Кремовского сельского поселения, Михайловского сельского поселения, Осиновского сельского поселения, Сунятсенского сельского поселения на 2024 год и на плановый период 2025 и 2026 годов, осуществляются:

до формирования администрации Михайловского муниципального округа - администрациями Новошахтинского городского поселения, Григорьевского сельского поселения, Ивановского сельского поселения, Кремовского сельского поселения, Михайловского сельского поселения, Осиновского сельского поселения, Сунятсенского сельского поселения;

со дня формирования администрации Михайловского муниципального округа - администрацией Михайловского муниципального округа.

2. Полномочия, связанные с исполнением бюджета Михайловского муниципального района на 2024 год и на плановый период 2025 и 2026 годов, осуществляются:

до формирования администрации Михайловского муниципального округа - администрацией Михайловского муниципального района Приморского края;

со дня формирования администрации Михайловского муниципального округа - администрацией Михайловского муниципального округа.

3. Полномочия, связанные с внесением изменений в решения о бюджетах Новошахтинского городского поселения, Григорьевского сельского поселения, Ивановского сельского поселения, Кремовского сельского поселения, Михайловского сельского поселения, Осиновского сельского поселения, Сунятсенского сельского поселения на 2024 год на плановый период 2025 и 2026 годов, осуществляются:

до первого заседания Думы Михайловского муниципального округа - представительными органами Новошахтинского городского поселения, Григорьевского сельского поселения, Ивановского сельского поселения, Кремовского сельского поселения, Михайловского сельского поселения, Осиновского сельского поселения, Сунятсенского сельского поселения;

со дня первого заседания Думы Михайловского муниципального округа - Думой Михайловского муниципального округа.

4. Полномочия, связанные с внесением изменений в решения о бюджете Михайловского муниципального района на 2024 год и на плановый период 2025 и 2026 годов, осуществляются:

до первого заседания Думы Михайловского муниципального округа - Думой Михайловского муниципального района Приморского края;

со дня первого заседания Думы Михайловского муниципального округа - Думой Михайловского муниципального округа.

5. Составление отчетов об исполнении бюджетов Новошахтинского городского поселения, Григорьевского сельского поселения, Ивановского сельского поселения, Кремовского сельского поселения, Михайловского сельского поселения, Осиновского сельского поселения, Сунятсенского сельского поселения и Михайловского муниципального района за 2024 год осуществляется отдельно по каждому поселению и Михайловскому муниципальному району администрацией Михайловского муниципального округа.

6. Рассмотрение и утверждение отчетов об исполнении бюджетов Новошахтинского городского поселения, Григорьевского сельского поселения, Ивановского сельского поселения, Кремовского сельского поселения, Михайловского сельского поселения, Осиновского сельского поселения, Сунятсенского сельского поселения и Михайловского муниципального района за 2024 год осуществляются отдельно по каждому поселению и Михайловскому муниципальному району Думой Михайловского муниципального округа.

7. Начиная с 2025 года в межбюджетных отношениях с бюджетами бюджетной системы Российской Федерации бюджет Михайловского муниципального округа учитывается как единый бюджет Михайловского муниципального округа.

8. Составление проекта бюджета Михайловского муниципального округа на 2025 год и на плановый период 2026 и 2027 годов до формирования администрации Михайловского муниципального округа осуществляется администрацией Михайловского муниципального района Приморского края, а со дня формирования администрации Михайловского муниципального округа - администрацией Михайловского муниципального округа.

9. Бюджет Михайловского муниципального округа на 2025 год и на плановый период 2026 и 2027 годов утверждается Думой Михайловского муниципального округа.

СТАТЬЯ 6. ЗАКЛЮЧИТЕЛЬНЫЕ ПОЛОЖЕНИЯ

1. Настоящий Закон, за исключением частей 1-4 статьи 4 настоящего Закона, вступает в силу со его дня официального опубликования.

2. Части 1-4 статьи 4 настоящего Закона вступают в силу по истечении одного месяца после дня вступления в силу настоящего Закона при отсутствии предусмотренной частью 5 статьи 34 Федерального закона "Об общих принципах организации местного самоуправления в Российской Федерации" инициативы граждан о проведении местного референдума по вопросу определения структуры органов местного самоуправления Михайловского муниципального округа.

3. Со дня вступления в силу настоящего Закона и до внесения изменений в законодательство Приморского края, связанных со вступлением в силу настоящего Закона, Михайловский муниципальный округ участвует в бюджетных, налоговых, гражданских и иных правоотношениях, органы местного самоуправления Михайловского муниципального округа решают вопросы местного значения, осуществляют установленные полномочия и права, соблюдают требования и исполняют предписания федеральных законов и принятых в соответствии с ними иных нормативных правовых актов Российской Федерации, законов и иных нормативных правовых актов Приморского края наравне с городскими округами и органами местного самоуправления городских округов.

4. Со дня вступления в силу настоящего Закона признать утратившими силу:

1) Закон Приморского края от 6 августа 2004 года № 130-КЗ "О Михайловском муниципальном районе";

2) статью 1 Закона Приморского края от 13 ноября 2012 года № 123-КЗ "О внесении изменений в отдельные законодательные акты Приморского края в связи с изменением наименований некоторых сельских населенных пунктов Приморского края";

3) Закон Приморского края от 26 декабря 2019 года № 693-КЗ "О внесении изменений в Закон Приморского края "О Михайловском муниципальном районе";

4) статью 1 Закона Приморского края от 2 июня 2022 года № 123-КЗ "О внесении изменений в отдельные законодательные акты Приморского края";

5) статью 3 Закона Приморского края от 28 февраля 2023 года № 315-КЗ "О внесении изменений в отдельные законодательные акты Приморского края";

6) Закон Приморского края от 24 декабря 2007 года № 170-КЗ "О разграничении имущества, находящегося в муниципальной собственности, между Михайловским муниципальным районом и поселениями, образованными в границах Михайловского муниципального района";

7) Закон Приморского края от 12 октября 2009 года № 497-КЗ "О внесении изменений в Закон Приморского края "О разграничении имущества, находящегося в муниципальной собственности, между Михайловским муниципальным районом и поселениями, образованными в границах Михайловского муниципального района";

8) Закон Приморского края от 28 апреля 2010 года № 597-КЗ "О внесении изменений в Закон Приморского края "О разграничении имущества, находящегося в муниципальной собственности, между Михайловским муниципальным районом и поселениями, образованными в границах Михайловского муниципального района";

9) Закон Приморского края от 22 декабря 2010 года № 722-КЗ "О внесении изменений в Закон Приморского края "О разграничении имущества, находящегося в муниципальной собственности, между

Михайловским муниципальным районом и поселениями, образованными в границах Михайловского муниципального района";

10) Закон Приморского края от 17 ноября 2011 года № 845-КЗ "О внесении изменений в Закон Приморского края "О разграничении имущества, находящегося в муниципальной собственности, между Михайловским муниципальным районом и поселениями, образованными в границах Михайловского муниципального района";

11) Закон Приморского края от 26 ноября 2012 года № 131-КЗ "О внесении изменений в Закон Приморского края "О разграничении имущества, находящегося в муниципальной собственности, между Михайловским муниципальным районом и поселениями, образованными в границах Михайловского муниципального района";

12) Закон Приморского края от 2 апреля 2014 года № 391-КЗ "О внесении изменений в Закон Приморского края "О разграничении имущества, находящегося в муниципальной собственности, между Михайловским муниципальным районом и поселениями, образованными в границах Михайловского муниципального района";

13) статью 7 Закона Приморского края от 6 октября 2015 года № 678-КЗ "О внесении изменений в законодательные акты Приморского края о разграничении имущества, находящегося в муниципальной собственности, между муниципальными районами и поселениями, образованными в границах муниципальных районов";

14) Закон Приморского края от 28 декабря 2016 года № 56-КЗ "О внесении изменений в приложение 5 к Закону Приморского края "О разграничении имущества, находящегося в муниципальной собственности, между Михайловским муниципальным районом и поселениями, образованными в границах Михайловского муниципального района";

15) Закон Приморского края от 5 мая 2015 года № 620-КЗ "О разграничении объектов муниципальной собственности между сельскими поселениями Михайловского муниципального района и Михайловским муниципальным районом";

16) Закон Приморского края от 11 мая 2016 года № 812-КЗ "О внесении изменений в Закон Приморского края "О разграничении объектов муниципальной собственности между сельскими поселениями Михайловского муниципального района и Михайловским муниципальным районом";

17) Закон Приморского края от 2 ноября 2016 года № 7-КЗ "О внесении изменений в Закон Приморского края "О разграничении объектов муниципальной собственности между сельскими поселениями Михайловского муниципального района и Михайловским муниципальным районом";

18) Закон Приморского края от 5 июня 2017 года № 127-КЗ "О внесении изменений в Закон Приморского края "О разграничении объектов муниципальной собственности между сельскими поселениями

Михайловского муниципального района и Михайловским муниципальным районом";

19) статью 16 Закона Приморского края от 12 февраля 2018 года № 237-КЗ "О внесении изменений в законодательные акты Приморского края о разграничении объектов муниципальной собственности между сельскими поселениями и муниципальными районами, в состав которых они входят";

20) Закон Приморского края от 8 октября 2018 года № 343-КЗ "О внесении изменений в Закон Приморского края "О разграничении объектов муниципальной собственности между сельскими поселениями Михайловского муниципального района и Михайловским муниципальным районом";

21) Закон Приморского края от 29 апреля 2019 года № 490-КЗ "О внесении изменений в Закон Приморского края "О разграничении объектов муниципальной собственности между сельскими поселениями Михайловского муниципального района и Михайловским муниципальным районом";

22) Закон Приморского края от 4 марта 2020 года № 732-КЗ "О внесении изменений в Закон Приморского края "О разграничении объектов муниципальной собственности между сельскими поселениями Михайловского муниципального района и Михайловским муниципальным районом";

23) Закон Приморского края от 27 июня 2022 года № 145-КЗ "О внесении изменений в Закон Приморского края "О разграничении объектов муниципальной собственности между сельскими поселениями Михайловского муниципального района и Михайловским муниципальным районом".

5. Думе Михайловского муниципального округа обеспечить принятие муниципальных правовых актов, предусмотренных частью 2 статьи 3 настоящего Закона, в течение трех месяцев со дня формирования Думы Михайловского муниципального округа.

Исполняющая обязанности
Губернатора края



В.Г. Щербина

г. Владивосток
24 апреля 2024 года
№ 549-КЗ

Приложение 1
к Закону
Приморского края
от 24.04.2024 № 549-КЗ

Описание местоположения границ Михайловского муниципального округа

Номер точки	Координаты в системе координат МСК-25, зона 2		Координаты в системе координат WGS-84		Описание прохождения границ муниципального образования*
	X	Y	широта	долгота	
1	2	3	4	5	6
1	482064,34	2147434,29	44°12'25.39"	131°48'32.42"	Граница проходит в общем восточном направлении по ломаной линии, пересекая реку Охотенка, затем - вдоль линии электропередачи Новожатково - Дальнее до точки, расположенной в 0,2 км на запад от места условного пересечения линии электропередачи Новожатково - Дальнее и правого берега реки Абрамовка Далее граница идет в северном направлении по прямой 9,0 км, пересекая дорогу Усачевка - Новожатково, линию электропередачи, до точки, расположенной на заболоченном участке местности, в 2,8 км к северо-западу от высоты с отметкой 173,3 - вершина горы Красная В общем восточном направлении, повторяя контур заболоченного участка местности, граница проходит до точки, расположенной на середине русла реки Абрамовка, в 0,2 км к северу от места условного пересечения линии электропередачи и середины русла реки Абрамовка, далее - по середине русла реки Абрамовка, вниз по течению до точки слияния с рекой Козловка, затем - по середине русла реки Козловка вверх по течению до точки, расположенной на середине русла реки Козловка, в 0,7 км к северо-востоку от высоты с отметкой 157,3
2	482629,69	2152861,19	44°12'47.71"	131°52'36.16"	
3	491655,12	2153048,54	44°17'40.10"	131°52'35.48"	
4	492552,46	2156945,36	44°18'11.95"	131°55'30.29"	

1	2	3	4	5	6
					Затем граница идет в общем юго-восточном направлении по ломаной линии до точки, расположенной в 0,6 км к востоку от высоты с отметкой 268,4 - вершина горы Острая, далее - в юго-восточном направлении по прямой до точки, расположенной в 1,2 км к юго-востоку от высоты с отметкой 213,9 - вершина горы Средняя
5	484248,13	2161020,43	44°13'45.87"	131°58'41.98"	Далее граница проходит в северо-восточном направлении по прямой до точки, расположенной на мосту автомобильной дороги А-182 Михайловка - Турий Рог, далее - в юго-восточном направлении по прямой до точки, расположенной в 1,2 км к юго-востоку от моста автомобильной дороги А-182 Михайловка - Турий Рог
6	484591,09	2167742,24	44°14'01.48"	132°03'44.42"	Затем граница идет в общем южном направлении по ломаной линии, через вершину с отметкой 256,1, пересекая ручей и грунтовую дорогу Григорьевка - Ярославский, далее - пересекая асфальтированную автомобильную дорогу, до точки, расположенной на заболоченном участке поймы реки Абрамовка, в 3,7 км к юго-западу от высоты с отметкой 223,5
7	470062,48	2167930,58	44°06'11.09"	132°04'06.02"	Далее в общем юго-восточном направлении граница проходит по ломаной линии до точки, расположенной на середине русла реки Абрамовка, далее, огибая с севера реку Абрамовка, до пересечения с рекой Насыровка, затем - вниз по течению реки Насыровка до точки слияния с рекой Абрамовка, далее, огибая левый берег реки Абрамовка, до точки, расположенной в 3,2 км к востоку от высоты с отметкой 163,9
8	468199,74	2175497,48	44°05'15.53"	132°09'47.70"	Затем граница идет в общем северо-восточном направлении по середине русла реки Абрамовка до точки, расположенной в месте слияния рек Илстая и Абрамовка (стык границ Михайловский муниципальный округ - Хорольский муниципальный округ - Черниговский муниципальный округ)
9	474397,67	2188746,52	44°08'43.94"	132°19'38.36"	
10	468814,46	2196156,58	44°05'47.02"	132°25'15.64"	Далее граница проходит в общем юго-восточном направлении по середине русла реки Илстая, через железнодорожный мост до

1	2	3	4	5	6
					точки, расположенной на восточной стороне автомобильного моста через реку
11	471814.59	2199957.11	44°07'26.10"	132°28'04.42"	Затем в общем северо-восточном направлении граница идет по восточной стороне дороги А-370 Хабаровск - Владивосток до точки, расположенной на восточной стороне данной автодороги, затем - в том же направлении по прямой до точки, расположенной в 2,1 км к востоку от высоты с отметкой 259,0, далее - в юго-восточном направлении по прямой до точки, расположенной на высоте с отметкой 488,9
12	462288.19	2198230.92	44°02'16.67"	132°26'53.40"	Далее граница идет в общем юго-западном направлении по ломаной линии до места впадения реки Илистая в реку Снегуровка, затем - в южном направлении по руслу реки Илистая до точки, расположенной на реке Илистая, в 1,8 км к северо-западу от высоты с отметкой 239,2 - вершина горы Сосновая Сопка
13	459299.99	2201973.57	44°00'41.71"	132°29'43.44"	Затем в общем юго-восточном направлении граница идет по прямой до точки, расположенной на истоке безымянного ручья, впадающего в реку Илистая
14	460379.19	2209599.47	44°01'20.18"	132°35'25.06"	Далее в общем северо-восточном направлении граница, пересекая автомобильную дорогу, проходит через высоту с отметкой 251,4 до высоты, расположенной в 1,7 км к северо-западу от высоты с отметкой 212,8, далее - в восточном направлении по прямой до точки, расположенной на истоке притока реки Снегуровка
15	463314.71	2210334.29	44°02'55.60"	132°35'56.26"	Затем граница идет в общем северо-восточном направлении по притоку реки Снегуровка до точки, расположенной в 1,4 км к северо-востоку от высоты с отметкой 141,3
16	458005.57	2221354.48	44°00'08.15"	132°44'14.06"	Далее граница проходит в общем юго-восточном направлении по руслу реки Тарасовская до точки, расположенной в 0,4 км к юго-востоку от высоты с отметкой 366,3 - вершина горы Лысая
17	463319.25	2221964.92	44°03'00.52"	132°44'38.64"	Затем в общем северном направлении, пересекая реку Золотой ключ, ручей, впадающий в реку Каленовка, граница идет до точки, расположенной в 0,3 км к востоку от точки с отметкой уреза воды 156,2

1	2	3	4	5	6
18	466805.75	2215596.85	44°04'50.93"	132°39'50.62"	Затем в общем западном направлении граница идет вдоль реки Каленовка до места впадения в нее реки Каленовская, далее - в общем северо-западном направлении до точки, расположенной в 1,4 км юго-востоку от высоты с отметкой 189,5
19	467803.99	2224343.33	44°05'26.70"	132°46'23.16"	Далее граница проходит в общем восточном направлении через высоты с отметками 322,9, 447,9 - вершина горы Маячная (Трехгорная), далее - пересекая реку Речушка, до точки, расположенной в 0,1 км к югу от высоты с отметкой 321,8 (стык границ Михайловский муниципальный округ - Черниговский муниципальный округ - Анучинский муниципальный округ)
20	455613.97	2224126.06	43°58'51.72"	132°46'19.68"	Затем в общем юго-восточном направлении граница идет по водоразделу рек Каленовка, Новотроицкая и Барановка через высоту с отметкой 793,0 - вершина горы Черная до высоты с отметкой 722,0 - вершина горы Туманная, далее - в юго-западном направлении до точки, расположенной на вершине водораздела между реками Тарасовская с севера и Снегуровка с юга, в 1,1 км к юго-западу от вершины с отметкой 392,0, в 1,0 км к северо-западу от вершины с отметкой 358,0
21	453885.07	2219813.08	43°57'54.07"	132°43'07.12"	Далее граница идет в общем юго-западном направлении до ручья Андрюхова Падь, далее - примерно 1,0 км вниз по течению ручья Андрюхова Падь до места его впадения в реку Снегуровка, далее - в общем западном направлении по руслу реки Снегуровка до точки, расположенной в 1,5 км к юго-востоку от высоты с отметкой 368,2 - вершина горы Мещанка
22	452963.78	2219566.06	43°57'24.13"	132°42'56.54"	Затем в общем южном направлении, пересекая автомобильную дорогу, граница идет до точки, расположенной в 2,0 км к юго-востоку от высоты с отметкой 368,2 - вершина горы Мещанка, в 1,8 км к северо-западу от высоты с отметкой 314,0
23	453006.68	2218803.24	43°57'25.22"	132°42'22.31"	Далее граница идет в западном направлении по прямой, примерно 0,8 км вдоль автомобильной дороги до точки, расположенной на южной стороне полосы отвода автомобильной дороги, в 1,8 км к югу от высоты с отметкой 368,2 - вершина горы Мещанка

1	2	3	4	5	6
					Далее в южном направлении граница проходит по прямой до точки, расположенной на вершине водораздела, в 2,6 км к северо-востоку от высоты с отметкой 481,2 - вершина горы Космая, в 4,0 км к югу от высоты с отметкой 368,2 - вершина горы Мещанка, далее - в общем юго-восточном направлении по водоразделу через высоты с отметками 611,1 - вершина горы Поперечная, 549,0 до точки, расположенной у истока ручья без названия, впадающего в ручей Каменистый, в 0,8 км к юго-востоку от высоты с отметкой 639,7 - вершина горы Синяя Сопка
24	444642.89	2222595.93	43°52'55.74"	132°45'16.77"	Затем граница проходит в южном направлении по прямой 6,7 км, до точки, расположенной в 1,3 км к юго-западу от высоты с отметкой 451, в 3,2 км к северо-востоку от высоты с отметкой 427,2
25	437883.63	2222630.99	43°49'16.78"	132°45'21.85"	Далее в восточном направлении граница проходит по прямой до точки, расположенной в 1,9 км к северо-востоку от высоты с отметкой 554,0 - вершина горы Золотая, в 2,1 км к юго-западу от высоты с отметкой 481,0 - вершина горы Пасечная
26	437774.42	2228177.40	43°49'15.25"	132°49'30.08"	Затем граница идет в общем южном направлении по водоразделу через высоту с отметкой 540,0 до высоты с отметкой 562,7 - вершина горы Плоская
27	431806.97	2228814.45	43°46'02.14"	132°50'01.43"	Далее в общем юго-восточном направлении граница идет по хребту Березовый через высоты с отметками 636,3 - вершина горы Луговая, 709,0, далее - в общем юго-западном направлении по хребту Плоский через высоты с отметками 890,0 - вершина горы Ориентирная, 865,3 - вершина горы Останец, 886,1 - вершина горы Кукла до точки стыка границ Анучийский муниципальный округ - Шкотовский муниципальный округ - Михайловский муниципальный округ
28	411117.79	2224046.35	43°34'50.17"	132°46'38.75"	Затем граница идет в общем северо-западном направлении по водоразделу хребта, отходящего от гор Пржевальского, через высоту с отметкой 832,2 до точки, расположенной в 0,6 км к юго-западу от высоты с отметкой 546,9
29	421657,63	2216435,92	43°40'28.69"	132°40'53.74"	

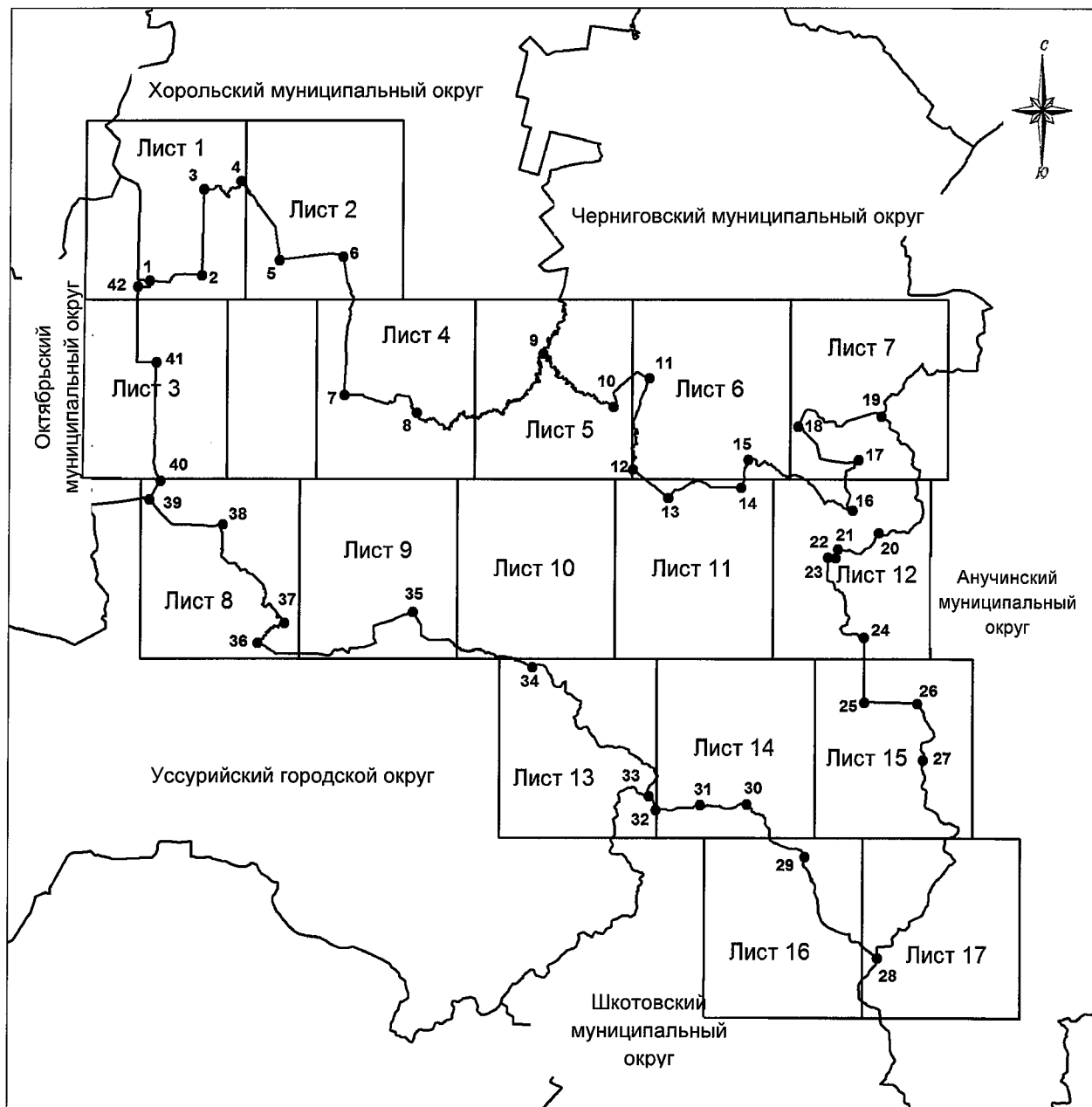
1	2	3	4	5	6
30	427121,23	2210340,25	43°43'23.14"	132°36'18.40"	Далее в общем северо-западном направлении граница проходит по водоразделу хребта, отходящего от гор Пржевальского, через высоты с отметками 566,4, 530,0 до точки, расположенной в 1,6 км к юго-востоку от высоты с отметкой 544,6
31	427084,12	2205429,96	43°43'19.74"	132°32'39.09"	Затем граница идет в общем западном направлении по водоразделу хребта, отходящего от гор Пржевальского, через высоту с отметкой 561,4 - вершина горы Светлая до точки, расположенной на дороге Николаевка - Многоудобное, возле перевала Пржевальского
32	426562,60	2200771,76	43°43'00.66"	132°29'11.37"	Далее в общем юго-западном направлении граница проходит по водоразделу хребта, отходящего от гор Пржевальского, до точки, расположенной на высоте с отметкой 628,6
33	428001,44	2199995,32	43°43'46.89"	132°28'35.73"	Затем в общем северо-западном направлении по водоразделу хребта, отходящего от гор Пржевальского, граница идет до точки, расположенной в 0,4 км к северо-западу от высоты с отметкой 628,3 (стык границ Михайловский муниципальный округ - Шкотовский муниципальный округ - Уссурийский городской округ)
34	441571,75	2187738,70	43°51'00.15"	132°19'18.01"	Далее граница проходит в общем северо-западном направлении по водоразделу между бассейнами рек Илстая и Раковка через высоты с отметками 527,4, 496,1, 421,3, 318,0 до точки, расположенной на месте отметки уреза воды 132,0
35	447289,53	2175214,42	43°53'58.11"	132°09'52.67"	Затем граница идет в общем северо-западном направлении, по середине русла реки Осиновка, далее - пересекая линии электропередачи, через высоту с отметкой 235,2 до высоты с отметкой 149,1
36	444079,43	2158876,03	43°52'03.56"	131°57'43.94"	Далее граница проходит в общем юго-западном направлении, пересекая реку Раковка, затем - пересекая русло реки Васильевка, полевую дорогу, линии электропередачи и железную дорогу Хабаровск - Владивосток, до точки, расположенной в месте впадения реки Рельевка в реку Раковка

1	2	3	4	5	6
37	446139,04	2161667,63	43°53'12.16"	131°59'46.98"	Затем в общем северо-восточном направлении граница проходит по руслу реки Раковка, до точки, расположенной на середине русла реки Раковка Затем граница идет в общем северо-западном направлении до автомобильной дороги А-370 Владивосток - Хабаровск, далее - в юго-западном направлении по восточной стороне полосы отвода автомобильной дороги, затем - пересекая данную дорогу, линию электропередачи, огибая с запада деревню Киричное, до точки, расположенной на русле реки Репьевка, далее - в общем северо-западном направлении по середине русла реки Репьевка до точки, расположенной на середине русла реки Репьевка, в 1,7 км к востоку от высоты с отметкой 49,2
38	456484,87	2155187,39	43°58'42.73"	131°54'46.69"	Далее в общем западном направлении граница проходит по полевой дороге до пересечения с железной дорогой Уссурийск - Гродеково, далее - в северо-западном направлении вдоль железной дороги Уссурийск - Гродеково, до точки, расположенной на восточной стороне железной дороги, в 0,3 км к юго-востоку от вершины с отметкой 69,2 (стык границ Михайловский муниципальный округ - Октябрьский муниципальный округ - Уссурийский городской округ)
39	459069,06	2147469,62	44°00'00.80"	131°48'57.92"	Затем в общем северо-восточном направлении граница идет до точки, расположенной в 0,9 км к северо-востоку от высоты с отметкой 65,0
40	461060,19	2148661,34	44°01'06.16"	131°49'49.34"	Далее в общем северном направлении граница, пересекая линию электропередачи, проходит до точки, расположенной на пересечении полевых дорог, в 1,3 км к востоку от высоты с отметкой 121,6, в 1,2 км к западу от высоты с отметкой 116,2
41	473446,29	2148144,38	44°07'46.86"	131°49'13.34"	Затем в западном направлении граница идет по прямой через высоту с отметкой 121,6 до пересечения с линией электропередачи, далее - в северном направлении вдоль линии электропередачи, затем - через высоту с отметкой 137,8, через линии электропередачи до пересечения автомобильных дорог, до
42	481442,71	2146229,96	44°12'04.35"	131°47'38.86"	

1	2	3	4	5	6
					точки, расположенной в 0,6 км к юго-востоку от высоты с отметкой 178,1
1	482064,34	2147434,29	44°12'25.39"	131°48'32.42"	Далее граница идет в восточном направлении по прямой вдоль автомобильной дороги, затем - по прямой в северном направлении до точки, расположенной на проселочной дороге, в 0,2 км к северу от высоты с отметкой 187,7 - вершина горы Комсомолец, в 0,8 км на юго-запад от вершины с отметкой 167,4 (стык границ Михайловский муниципальный округ - Октябрьский муниципальный округ - Хорольский муниципальный округ)

* При описании границ Михайловского муниципального округа использовались карты масштаба 1:100000 следующих номенклатур: L-52-144 (состояние местности на 1987 год, издание 1989 года), L-53-133 (состояние местности на 2001 год, издание 2008 года), L-53-134 (состояние местности на 2001 год, издание 2008 года), K-52-12 (состояние местности на 1989 год, издание 2002 года), K-53-1 (состояние местности на 1989 год, издание 1995 года), K-53-2 (состояние местности на 1989 год, издание 2005 года), K-53-14 (состояние местности на 1986-1990 годы, издание 2005 года).

Общая схема границ Михайловского муниципального округа



М 1:650000

Условные обозначения:

- - границы Михайловского муниципального округа
- - характерная точка границ Михайловского муниципального округа
- 1 - номер характерной точки границ Михайловского муниципального округа
- Лист 1 - номер выносного листа
- - граница стыка смежных муниципальных образований

Схема границ Михайловского муниципального округа

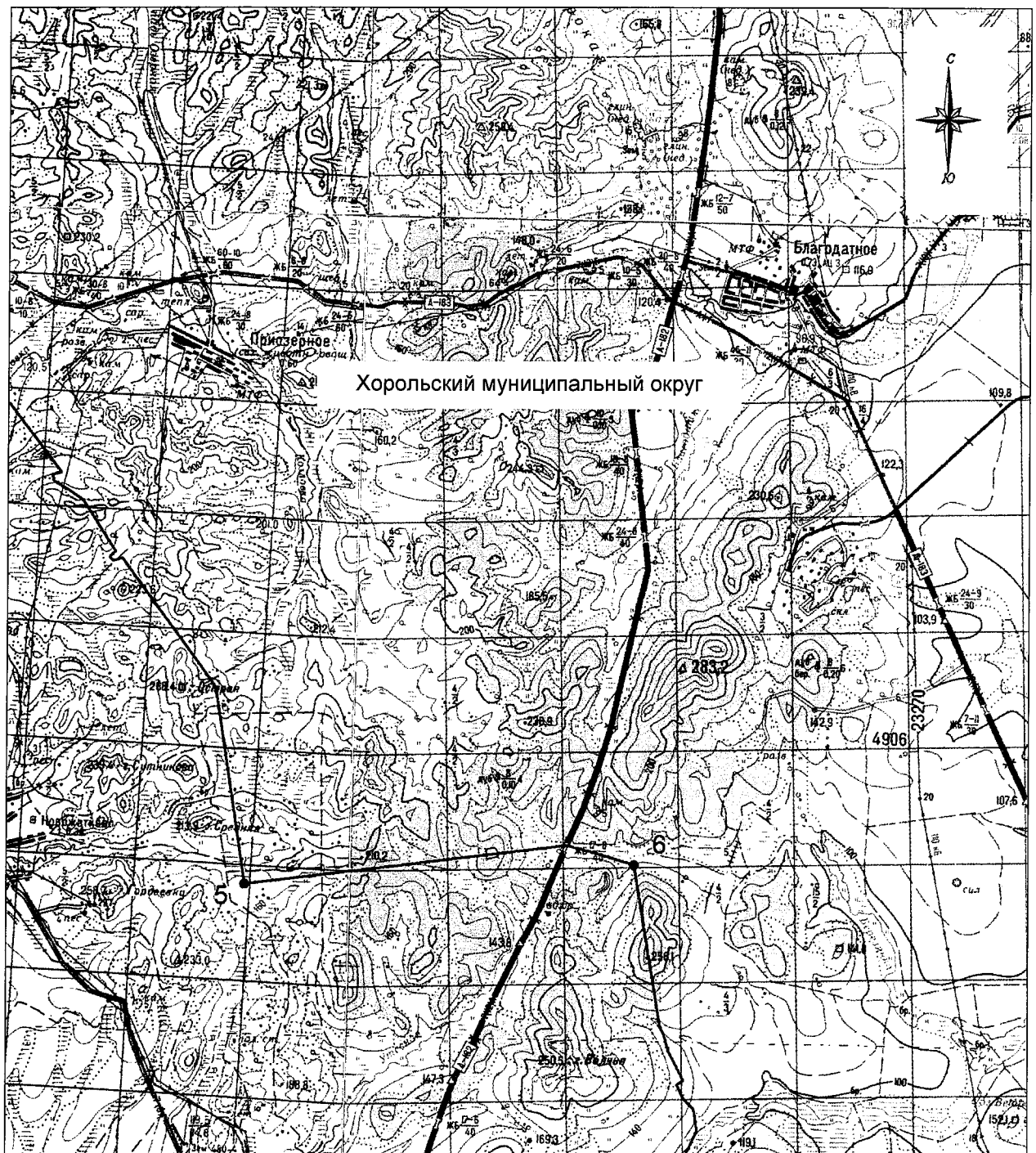


М 1:100000

Условные обозначения:

- - границы Михайловского муниципального округа
- - характерная точка границ Михайловского муниципального округа
- 1 - номер характерной точки границ Михайловского муниципального округа
- - граница стыка смежных муниципальных образований

Схема границ Михайловского муниципального округа



М 1:100000

Условные обозначения:





-  - границы Михайловского муниципального округа
-  - характерная точка границ Михайловского муниципального округа
-  - номер характерной точки границ Михайловского муниципального округа
-  - граница стыка смежных муниципальных образований

Схема границ Михайловского муниципального округа



М 1:100000

Условные обозначения:

- - границы Михайловского муниципального округа
- - характерная точка границ Михайловского муниципального округа
- 1 - номер характерной точки границ Михайловского муниципального округа
- - граница стыка смежных муниципальных образований

Схема границ Михайловского муниципального округа



М 1:100000

Условные обозначения:





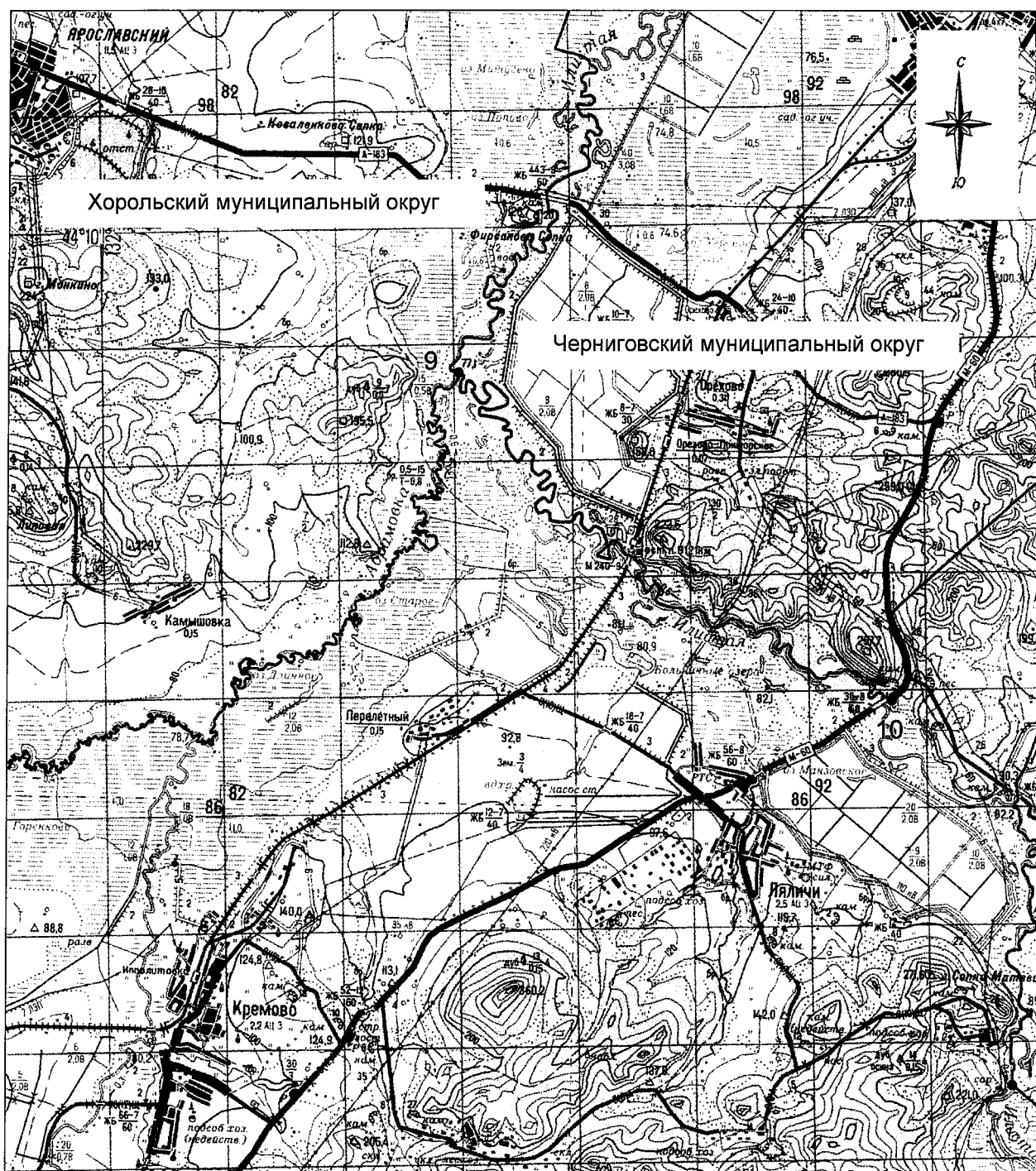
-  - границы Михайловского муниципального округа
-  - характерная точка границ Михайловского муниципального округа
-  - номер характерной точки границ Михайловского муниципального округа
-  - граница стыка смежных муниципальных образований

Схема границ Михайловского муниципального округа

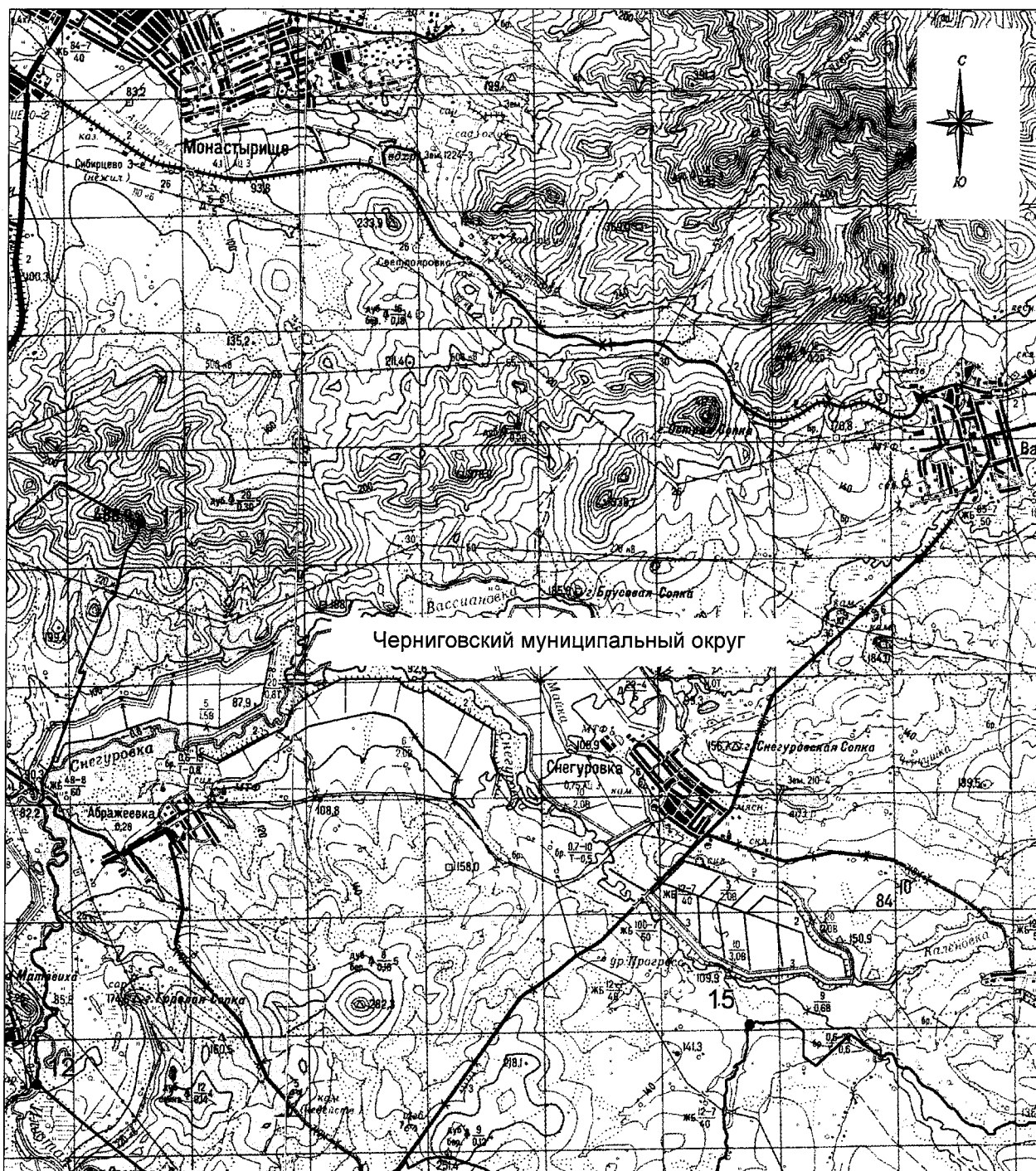


М 1:100000

Условные обозначения:

- - границы Михайловского муниципального округа
- - характерная точка границ Михайловского муниципального округа
- 1 - номер характерной точки границ Михайловского муниципального округа
- - граница стыка смежных муниципальных образований

Схема границ Михайловского муниципального округа



М 1:100000

Условные обозначения:





-  - границы Михайловского муниципального округа
-  - характерная точка границ Михайловского муниципального округа
-  - номер характерной точки границ Михайловского муниципального округа
-  - граница стыка смежных муниципальных образований

Схема границ Михайловского муниципального округа



М 1:100000

Условные обозначения:





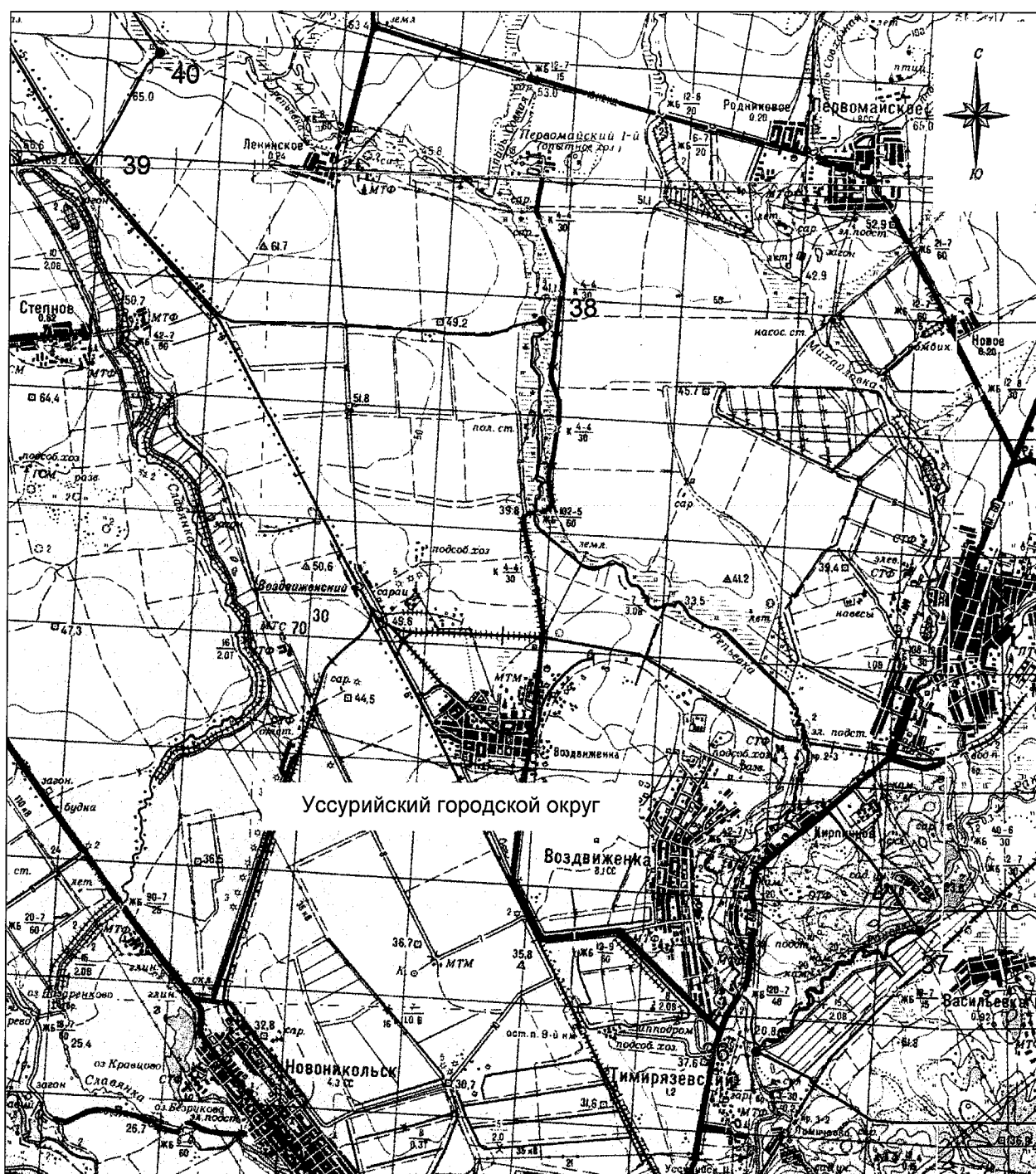
-  - границы Михайловского муниципального округа
-  - характерная точка границ Михайловского муниципального округа
-  - номер характерной точки границ Михайловского муниципального округа
-  - граница стыка смежных муниципальных образований

Схема границ Михайловского муниципального округа

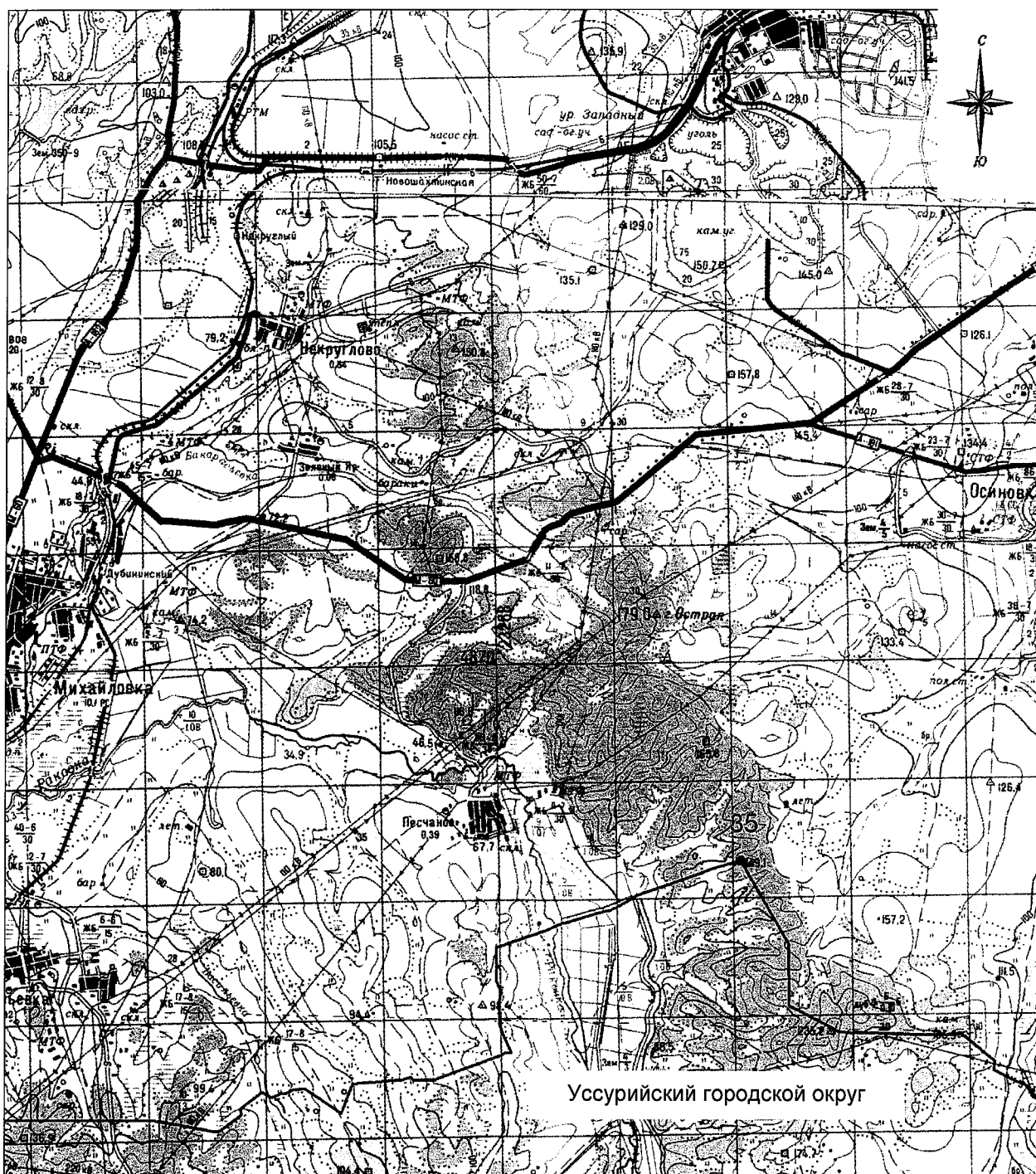


М 1:100000

Условные обозначения:

- - границы Михайловского муниципального округа
- - характерная точка границ Михайловского муниципального округа
- 1 - номер характерной точки границ Михайловского муниципального округа
- - граница стыка смежных муниципальных образований

Схема границ Михайловского муниципального округа



Уссурийский городской округ

М 1:100000

Условные обозначения:





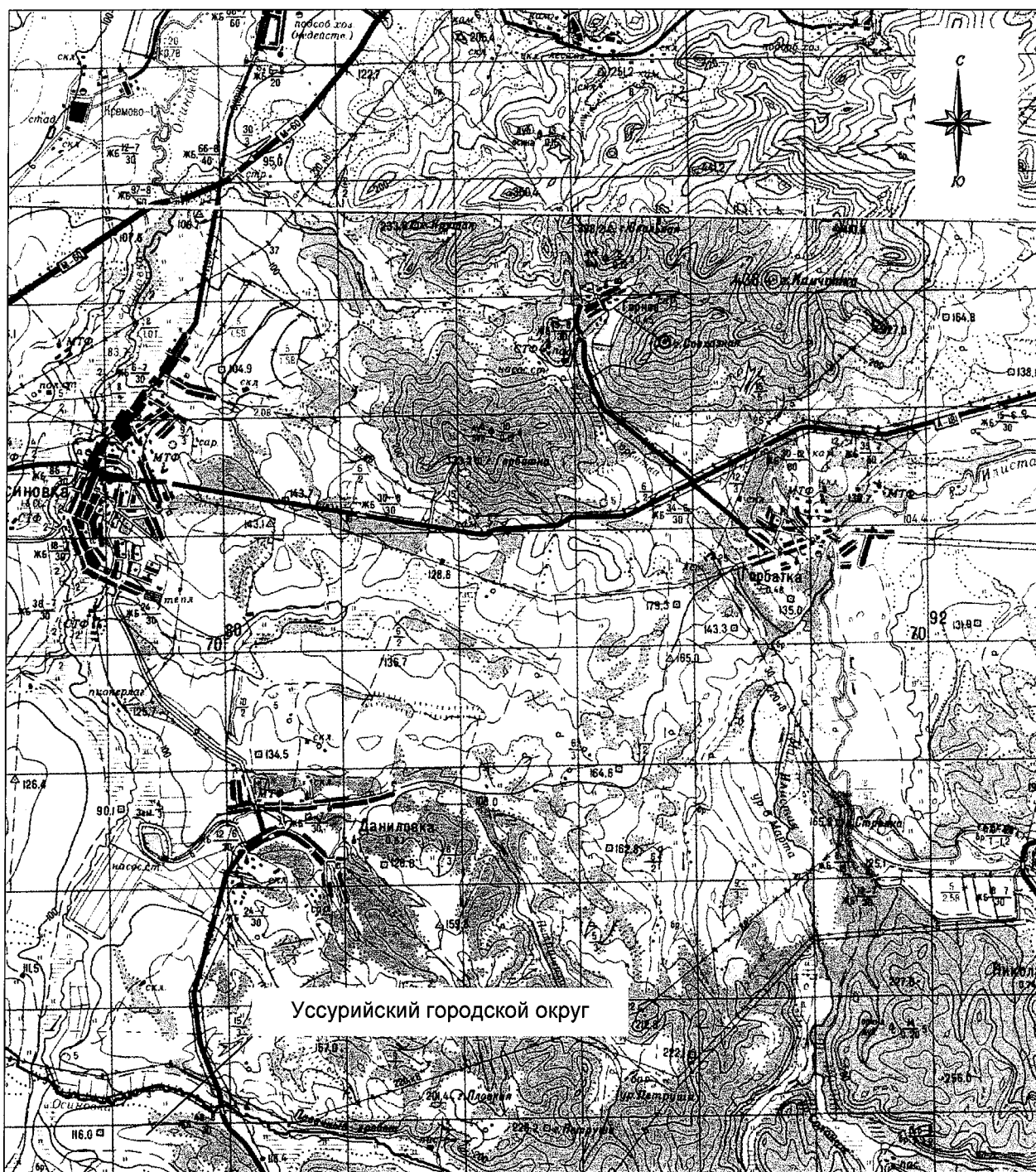
-  - границы Михайловского муниципального округа
-  - характерная точка границ Михайловского муниципального округа
-  - номер характерной точки границ Михайловского муниципального округа
-  - граница стыка смежных муниципальных образований

Схема границ Михайловского муниципального округа




М 1:100000

Условные обозначения:

- - границы Михайловского муниципального округа
- - характерная точка границ Михайловского муниципального округа
- 1 - номер характерной точки границ Михайловского муниципального округа
- - граница стыка смежных муниципальных образований

Схема границ Михайловского муниципального округа



М 1:100000

Условные обозначения:






-  - границы Михайловского муниципального округа
-  - характерная точка границ Михайловского муниципального округа
-  - номер характерной точки границ Михайловского муниципального округа
-  - граница стыка смежных муниципальных образований

Схема границ Михайловского муниципального округа



М 1:100000

Условные обозначения:





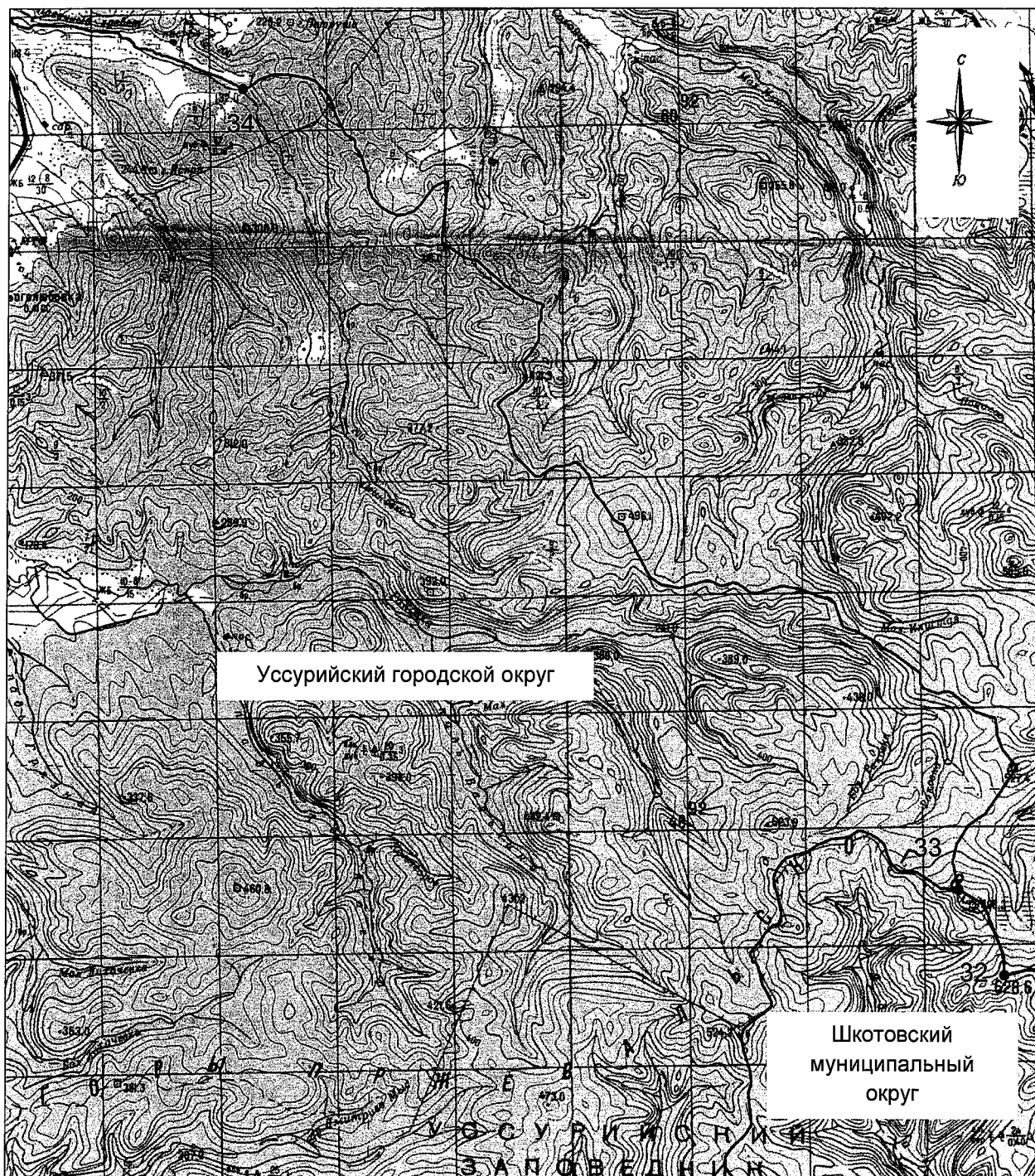
-  - границы Михайловского муниципального округа
-  - характерная точка границ Михайловского муниципального округа
-  - номер характерной точки границ Михайловского муниципального округа
-  - граница стыка смежных муниципальных образований

Схема границ Михайловского муниципального округа

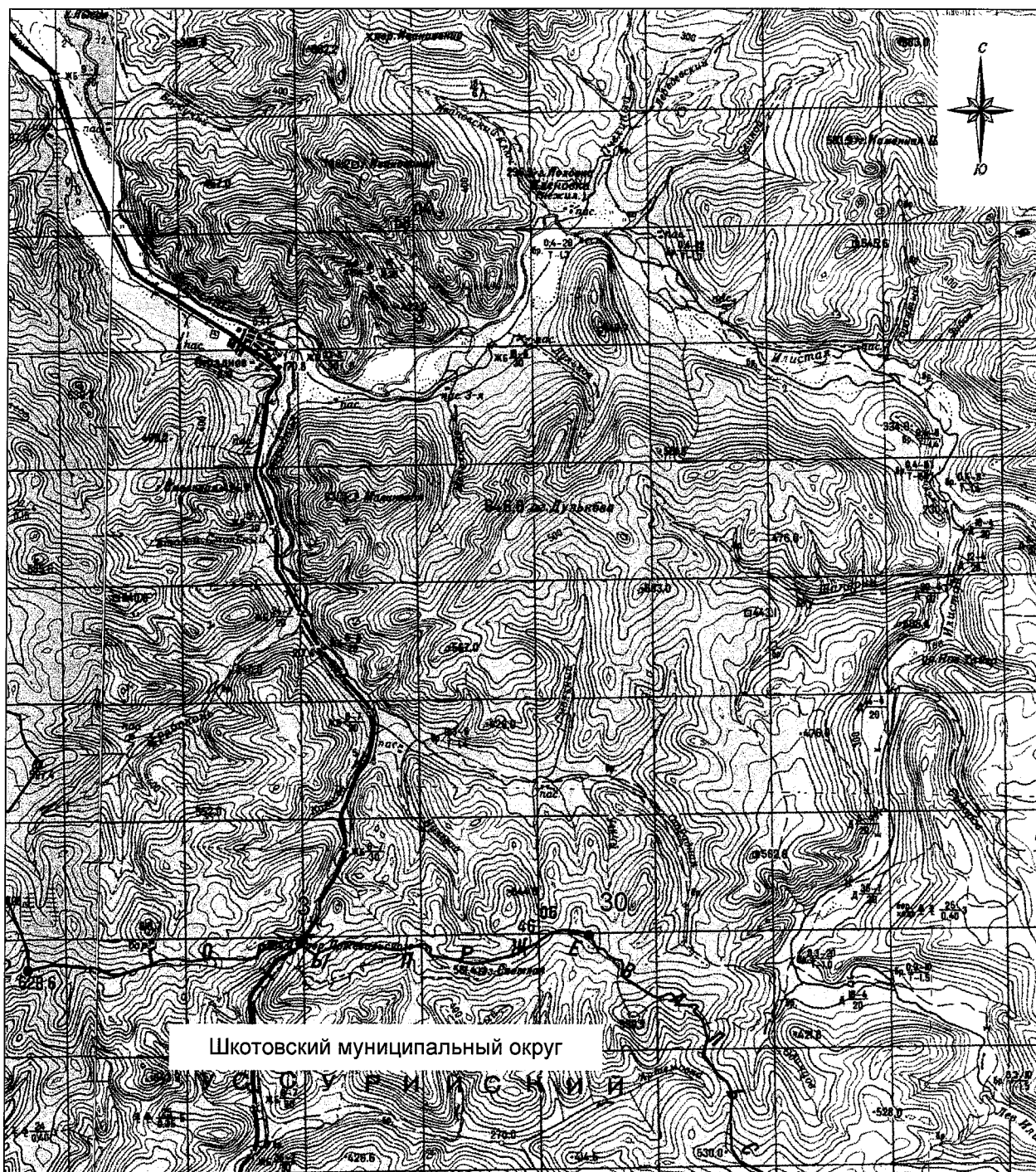


М 1:100000

Условные обозначения:

- - границы Михайловского муниципального округа
- - характерная точка границ Михайловского муниципального округа
- 1 - номер характерной точки границ Михайловского муниципального округа
- - граница стыка смежных муниципальных образований

Схема границ Михайловского муниципального округа

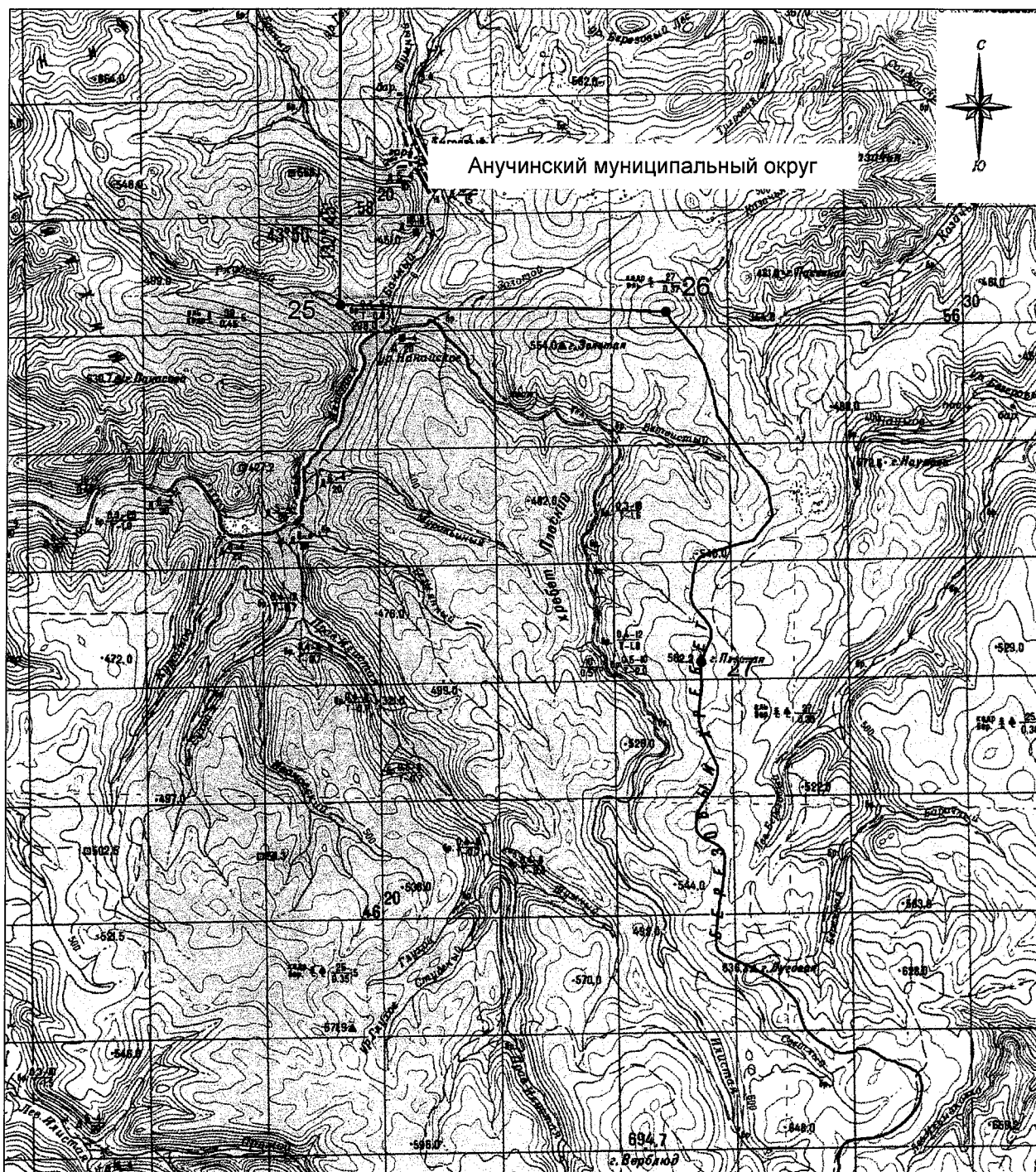


М 1:100000

Условные обозначения:

- - границы Михайловского муниципального округа
- - характерная точка границ Михайловского муниципального округа
- 1 - номер характерной точки границ Михайловского муниципального округа
- - граница стыка смежных муниципальных образований

Схема границ Михайловского муниципального округа

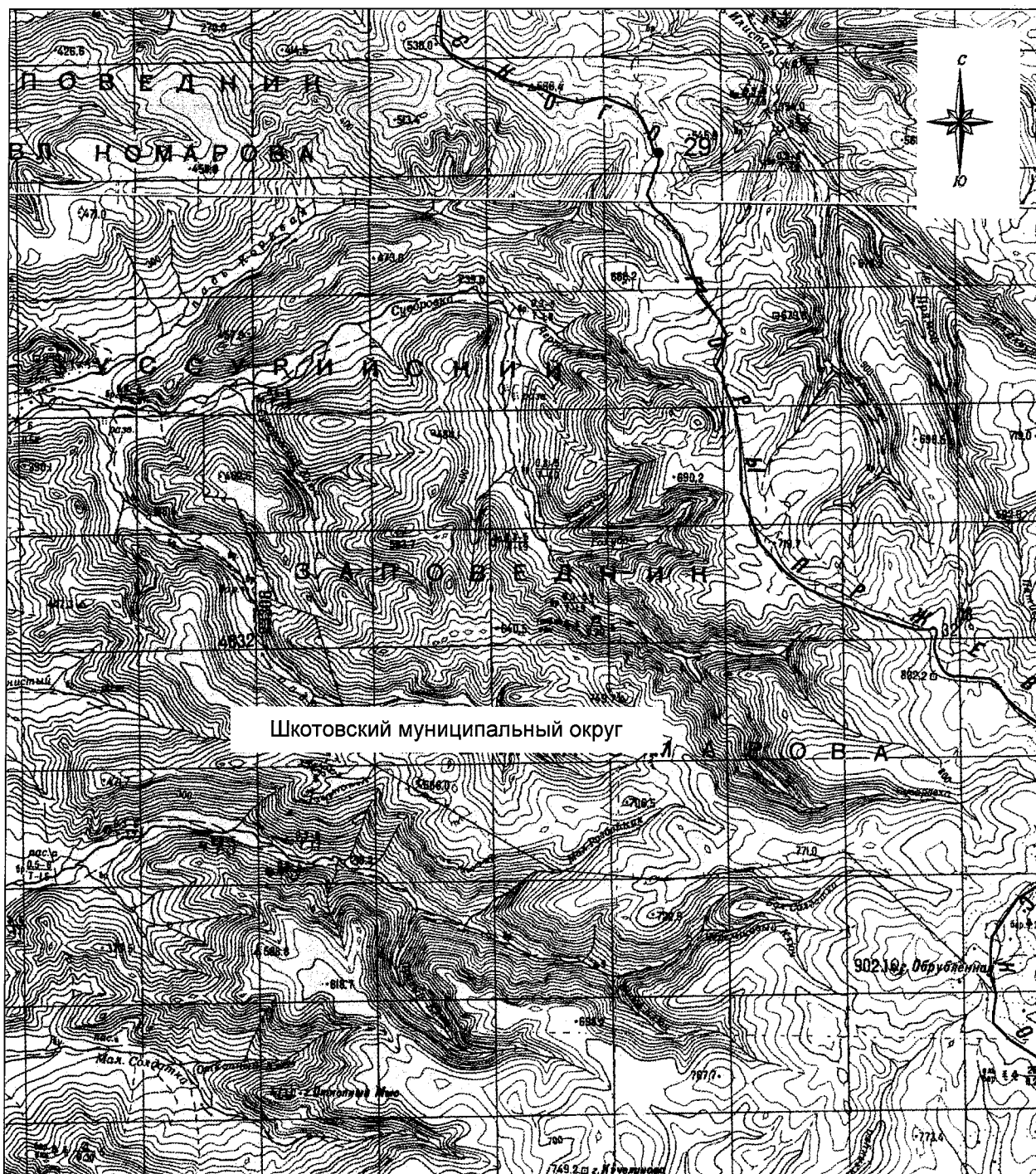


М 1:100000

Условные обозначения:

- - границы Михайловского муниципального округа
- - характерная точка границ Михайловского муниципального округа
- 1 - номер характерной точки границ Михайловского муниципального округа
- - граница стыка смежных муниципальных образований

Схема границ Михайловского муниципального округа



М 1:100000

Условные обозначения:

- - границы Михайловского муниципального округа
- - характерная точка границ Михайловского муниципального округа
- 1 - номер характерной точки границ Михайловского муниципального округа
- - граница стыка смежных муниципальных образований

