

**ВЫПИСКА ИЗ ПРОТОКОЛА от 26.02.2024 № 156**  
**ЗАСЕДАНИЯ СОВЕТА ГОСУДАРСТВЕННОЙ ДУМЫ**

26 февраля 2024 г.


**36. О проекте федерального закона № 555049-8 "О внесении изменений в статьи 11<sup>10</sup> и 39<sup>15</sup> Земельного кодекса Российской Федерации и статью 18<sup>1</sup> Федерального закона "О геодезии, картографии и пространственных данных и о внесении изменений в отдельные законодательные акты Российской Федерации" (о предоставлении государственных услуг в сфере земельных отношений с использованием федеральной государственной географической информационной системы) - вносит Правительство Российской Федерации**

**Принято решение:**

1. Назначить Комитет Государственной Думы по вопросам собственности, земельным и имущественным отношениям ответственным по законопроекту.
2. Включить указанный проект федерального закона в примерную программу законопроектной работы Государственной Думы в период весенней сессии (март) 2024 года в части программы законопроектной работы комитета.
3. Направить законопроект и материалы к нему в комитеты и комиссии Государственной Думы, во фракции в Государственной Думе, Президенту Российской Федерации, в Совет Федерации Федерального Собрания Российской Федерации, Правительство Российской Федерации, Счетную палату Российской Федерации, Общественную палату Российской Федерации, законодательные органы субъектов Российской Федерации и высшим должностным лицам субъектов Российской Федерации для подготовки отзывов, предложений и замечаний, а также в Правовое управление Аппарата Государственной Думы для подготовки заключения.
4. Установить срок представления в Комитет Государственной Думы по вопросам собственности, земельным и имущественным отношениям отзывов, предложений и замечаний, а также заключения Правового управления Аппарата Государственной Думы до 18 марта 2024 года.
5. Установить срок подготовки законопроекта к рассмотрению Государственной Думой в первом чтении – март 2024 года.

Замещающий Председателя

Государственной Думы  
Федерального Собрания  
Российской Федерации



А.Д.Жуков



**ПРАВИТЕЛЬСТВО  
РОССИЙСКОЙ ФЕДЕРАЦИИ**

Государственная Дума  
Федерального Собрания  
Российской Федерации

« 16 » февраля 20 24 г.


№ ММ-П11-4818

МОСКВА

О внесении проекта федерального закона  
"О внесении изменений в статьи 11<sup>10</sup>  
и 39<sup>15</sup> Земельного кодекса Российской  
Федерации и статью 18<sup>1</sup> Федерального  
закона "О геодезии, картографии  
и пространственных данных и о внесении  
изменений в отдельные законодательные  
акты Российской Федерации"

В соответствии со статьей 104 Конституции Российской Федерации Правительство Российской Федерации вносит на рассмотрение Государственной Думы Федерального Собрания Российской Федерации проект федерального закона "О внесении изменений в статьи 11<sup>10</sup> и 39<sup>15</sup> Земельного кодекса Российской Федерации и статью 18<sup>1</sup> Федерального закона "О геодезии, картографии и пространственных данных и о внесении изменений в отдельные законодательные акты Российской Федерации".

- Приложение:
1. Текст проекта федерального закона на 3 л.
  2. Пояснительная записка к проекту федерального закона на 4 л.
  3. Финансово-экономическое обоснование к проекту федерального закона на 1 л.
  4. Перечень федеральных законов, подлежащих признанию утратившими силу, приостановлению, изменению или принятию в связи с принятием федерального закона, на 1 л.



5. Перечень нормативных правовых актов Президента Российской Федерации, Правительства Российской Федерации и федеральных органов исполнительной власти, подлежащих признанию утратившими силу, приостановлению, изменению или принятию в связи с принятием федерального закона, на 4 л.
6. Распоряжение Правительства Российской Федерации о назначении официального представителя Правительства Российской Федерации по данному вопросу на 1 л.

Председатель Правительства  
Российской Федерации



М.Мишустин



Вносится Правительством  
Российской Федерации

Проект

№ 555049-8

## ФЕДЕРАЛЬНЫЙ ЗАКОН

**О внесении изменений в статьи 11<sup>10</sup> и 39<sup>15</sup> Земельного кодекса Российской Федерации и статью 18<sup>1</sup> Федерального закона "О геодезии, картографии и пространственных данных и о внесении изменений в отдельные законодательные акты Российской Федерации"**

### Статья 1

Внести в Земельный кодекс Российской Федерации (Собрание законодательства Российской Федерации, 2001, № 44, ст. 4147; 2008, № 30, ст. 3597; 2014, № 26, ст. 3377; 2016, № 27, ст. 4294; 2018, № 32, ст. 5135; 2022, № 1, ст. 47; 2023, № 32, ст. 6233) следующие изменения:

1) в статье 11<sup>10</sup>:

а) пункт 10 изложить в следующей редакции:

"10. Подготовка схемы расположения земельного участка в форме электронного документа может осуществляться в соответствии с настоящим Кодексом заинтересованным лицом с использованием федеральной государственной географической информационной системы, обеспечивающей функционирование

1644294-Уч-2023 (12.1)



национальной системы пространственных данных.";

б) пункт 11 признать утратившим силу;

в) в пункте 20 слова "орган регистрации прав" заменить словами "федеральный орган исполнительной власти, уполномоченный Правительством Российской Федерации на осуществление государственного кадастрового учета, государственной регистрации прав, ведение Единого государственного реестра недвижимости (далее - орган регистрации прав),";

г) пункт 21 признать утратившим силу;

2) в абзаце втором пункта 5 статьи 39<sup>15</sup> слова "с использованием официального сайта органа регистрации прав в информационно-телекоммуникационной сети "Интернет" заменить словами "с использованием федеральной государственной географической информационной системы, обеспечивающей функционирование национальной системы пространственных данных".

## Статья 2

Внести в статью 18<sup>1</sup> Федерального закона от 30 декабря 2015 года № 431-ФЗ "О геодезии, картографии и пространственных данных и о внесении изменений в отдельные законодательные акты Российской Федерации" (Собрание законодательства Российской Федерации, 2016,



№ 1, ст. 51; 2022, № 1, ст. 18; 2023, № 32, ст. 6223) следующие изменения:

1) часть 3 после слова "систему," дополнить словами "порядок использования указанной системы в целях предоставления государственных и муниципальных услуг в сфере земельных отношений, перечень таких услуг, виды электронных сервисов указанной системы и порядок их использования,";

2) дополнить частью 7 следующего содержания:

"7. Предоставление государственных и муниципальных услуг с использованием федеральной государственной географической информационной системы, обеспечивающей функционирование национальной системы пространственных данных, должно осуществляться с учетом требований законодательства Российской Федерации о защите государственной тайны, коммерческой тайны, служебной тайны в области обороны и иной охраняемой законом тайны."

### **Статья 3**

Настоящий Федеральный закон вступает в силу с 1 января 2025 года.

Президент  
Российской Федерации



## **ПОЯСНИТЕЛЬНАЯ ЗАПИСКА**

**к проекту федерального закона "О внесении изменений в статьи 11<sup>10</sup> и 39<sup>15</sup> Земельного кодекса Российской Федерации и статью 18<sup>1</sup> Федерального закона "О геодезии, картографии и пространственных данных и о внесении изменений в отдельные законодательные акты Российской Федерации"**

В соответствии с государственной программой Российской Федерации "Национальная система пространственных данных", утвержденной постановлением Правительства Российской Федерации от 1 декабря 2021 г. № 2148, в целях создания и внедрения цифрового отечественного программного обеспечения с применением геоинформационных технологий, интегрированного с муниципальными и региональными информационными системами, обеспечивается создание единой цифровой платформы пространственных данных на территории всех субъектов Российской Федерации, а также создание единой электронной картографической основы, в том числе крупных масштабов, в целях наполнения государственной информационной системы ведения единой электронной картографической основы.

Данная задача реализуется посредством создания федеральной государственной информационной системы "Единая цифровая платформа "Национальная система пространственных данных" (далее - ФГИС ЕЦП НСПД).

Согласно статье 18<sup>1</sup> Федерального закона "О геодезии, картографии и пространственных данных и о внесении изменений в отдельные законодательные акты Российской Федерации" (далее - Закон о геодезии) ФГИС ЕЦП НСПД должна обеспечивать в том числе предоставление государственных и муниципальных услуг, связанных с использованием пространственных данных, а также функционирование электронных сервисов, связанных с использованием пространственных данных.

Для достижения указанной цели в настоящее время проводится работа по созданию ФГИС ЕЦП НСПД, одной из основных задач которой является предоставление новых возможностей для граждан и бизнеса для поиска и предоставления земельных участков, находящихся в государственной или муниципальной собственности, получения интересующей их информации о других земельных участках и объектах недвижимости, получения государственных и муниципальных услуг, в том числе в составе строительного цикла, а также создание публичного портала национальной системы пространственных данных, который предоставит возможность получения полной и точной информации о земле и объектах недвижимого имущества в едином цифровом пространстве.



Во исполнение пункта 5 плана мероприятий ("дорожной карты") по совершенствованию законодательства Российской Федерации, направленного на повышение эффективности использования земель в Российской Федерации, утвержденного распоряжением Правительства Российской Федерации от 23 августа 2023 г. № 2270-р, а также в целях создания правовых оснований для полноценного функционирования ФГИС ЕЦП НСПД разработан проект федерального закона "О внесении изменений в статьи 11<sup>10</sup> и 39<sup>15</sup> Земельного кодекса Российской Федерации и статью 18<sup>1</sup> Федерального закона "О геодезии, картографии и пространственных данных и о внесении изменений в отдельные законодательные акты Российской Федерации" (далее - законопроект).

Законопроектом предлагается установить возможность оказания государственных и муниципальных услуг в сфере земельных отношений, включая обеспечение возможности подготовки и получения заинтересованными лицами документов и (или) информации, необходимых для оказания таких услуг, с использованием ФГИС ЕЦП НСПД и ее электронных сервисов.

Оказание государственных и муниципальных услуг в сфере земельных отношений (в том числе подготовка схемы расположения земельного участка или земельных участков на кадастровом плане территории в форме электронного документа) будет связано исключительно с использованием пространственных данных в рамках функциональных возможностей электронных сервисов ФГИС ЕЦП НСПД, предусмотренных статьей 18<sup>1</sup> Закона о геодезии.

Порядок использования ФГИС ЕЦП НСПД, включая виды электронных сервисов, случаи и порядок их использования для оказания государственных и муниципальных услуг, перечень государственных или муниципальных услуг в сфере земельных отношений, которые могут оказываться с использованием данной системы, будет определяться Правительством Российской Федерации.

В соответствии с пунктом 17 Положения о ФГИС ЕЦП НСПД, утвержденным постановлением Правительства Российской Федерации от 7 июня 2022 г. № 1040 (далее - Положение), в целях организации информационного взаимодействия системы с информационными системами поставщиков информации и пользователей оператор системы и поставщик информации или пользователь заключают соглашение об информационном взаимодействии с ФГИС ЕЦП НСПД, в котором определяются организация взаимодействия системы и информационных систем, а также информация, представляемая поставщиком информации, которая вносится в ФГИС ЕЦП НСПД, порядок и сроки представления такой информации.





Таким образом, предоставление информации, содержащейся в ФГИС ЕЦП СПД, будет осуществляться в рамках соглашений об информационном взаимодействии с ФГИС ЕЦП НСПД.

При этом оказание государственных и муниципальных услуг в сфере земельных отношений заявителям будет осуществляться посредством взаимодействия с Единым порталом государственных и муниципальных услуг.

Реализация указанных предложений позволит оптимизировать процедуру оказания государственных и муниципальных услуг в сфере земельных отношений, повысить уровень удовлетворенности граждан при взаимодействии с органами государственной власти и органами местного самоуправления, а также положительно повлияет на эффективность вовлечения земельных участков в хозяйственный оборот.

Ввод системы в эксплуатацию осуществлен в 2023 году. При этом ввод ФГИС ЕЦП НСПД в эксплуатацию в части развития ее функционала (в том числе по созданию электронных сервисов) запланирован на конец 2024 года.

В связи с этим законопроектом предусматривается срок вступления в силу - 1 января 2025 г.

Пункт 11 статьи 11<sup>10</sup> Земельного кодекса Российской Федерации, предусматривающий в настоящее время возможность подготовки схемы расположения за плату на сайте Росреестра, предлагается признать утратившим силу во избежание взимания двойной платы с заинтересованного лица, поскольку заинтересованные лица при подготовке указанной схемы с использованием ФГИС ЕЦП НСПД будут уплачивать плату за предоставление и использование пространственных данных, предусмотренную частью 4 статьи 18<sup>1</sup> Закона о геодезии.

Пунктом 23 Положения предусматривается, что сведения, составляющие государственную тайну, а также сведения с пометкой "Для служебного пользования" не подлежат размещению, передаче, обработке и хранению в системе. Данный принцип должен соблюдаться в том числе и при оказании государственных или муниципальных услуг с использованием указанной системы. В целях соблюдения указанных требований статью 18<sup>1</sup> Закона о геодезии предлагается дополнить соответствующими положениями о необходимости соблюдения требований законодательства Российской Федерации о защите государственной тайны, коммерческой тайны, служебной тайны в области обороны и иной охраняемой законом тайны.

Положения законопроекта не содержат требования, которые связаны с осуществлением предпринимательской и иной экономической деятельности и оценка соблюдения которых осуществляется в рамках государственного



контроля (надзора), муниципального контроля, привлечения к административной ответственности, предоставления лицензий и иных разрешений, аккредитации, оценки соответствия продукции, иных форм оценки и экспертизы (далее - обязательные требования), о соответствующем виде государственного контроля (надзора), виде разрешительной деятельности и предполагаемой ответственности за нарушение обязательных требований или последствиях их несоблюдения.

Законопроект соответствует положениям Договора о Евразийском экономическом союзе, а также положениям иных международных договоров Российской Федерации.

Предлагаемые решения не повлияют на достижение целей государственных программ Российской Федерации.

Реализация предлагаемых законопроектом изменений не приведет к изменению объема полномочий и (или) компетенции органов государственной власти субъектов Российской Федерации и (или) органов местного самоуправления, уменьшению доходной части бюджетов субъектов Российской Федерации и местных бюджетов и не потребует выделения дополнительных ассигнований из соответствующих бюджетов.



**ФИНАНСОВО-ЭКОНОМИЧЕСКОЕ ОБОСНОВАНИЕ**  
**к проекту федерального закона "О внесении изменений**  
**в статьи 11<sup>10</sup> и 39<sup>15</sup> Земельного кодекса Российской Федерации**  
**и статью 18<sup>1</sup> Федерального закона "О геодезии, картографии**  
**и пространственных данных и о внесении изменений**  
**в отдельные законодательные акты Российской Федерации"**

Реализация предлагаемых проектом федерального закона "О внесении изменений в статьи 11<sup>10</sup> и 39<sup>15</sup> Земельного кодекса Российской Федерации и статью 18<sup>1</sup> Федерального закона "О геодезии, картографии и пространственных данных и о внесении изменений в отдельные законодательные акты Российской Федерации" изменений и возможность использования электронных сервисов портала пространственных данных национальной системы пространственных данных, входящего в состав федеральной государственной информационной системы "Единая цифровая платформа "Национальная система пространственных данных", будут обеспечиваться за счет и в пределах бюджетных ассигнований, предусмотренных Росреестру Федеральным законом от 27 ноября 2023 г. № 540-ФЗ "О федеральном бюджете на 2024 год и на плановый период 2025 и 2026 годов" на реализацию государственной программы Российской Федерации "Национальная система пространственных данных" в рамках мероприятий по созданию, развитию, обеспечению функционирования и эксплуатации федеральной государственной информационной системы "Единая цифровая платформа "Национальная система пространственных данных".

В связи с этим принятие и реализация Федерального закона "О внесении изменений в статьи 11<sup>10</sup> и 39<sup>15</sup> Земельного кодекса Российской Федерации и статью 18<sup>1</sup> Федерального закона "О геодезии, картографии и пространственных данных и о внесении изменений в отдельные законодательные акты Российской Федерации" не потребует выделения дополнительных средств из федерального бюджета и бюджетов других уровней.

## **П Е Р Е Ч Е Н Ь**

**федеральных законов, подлежащих признанию утратившими силу, приостановлению, изменению или принятию в связи с принятием Федерального закона "О внесении изменений в статьи 11<sup>10</sup> и 39<sup>15</sup> Земельного кодекса Российской Федерации и статью 18<sup>1</sup> Федерального закона "О геодезии, картографии и пространственных данных и о внесении изменений в отдельные законодательные акты Российской Федерации"**

Принятие Федерального закона "О внесении изменений в статьи 11<sup>10</sup> и 39<sup>15</sup> Земельного кодекса Российской Федерации и статью 18<sup>1</sup> Федерального закона "О геодезии, картографии и пространственных данных и о внесении изменений в отдельные законодательные акты Российской Федерации" не потребует признания утратившими силу, приостановления, изменения или принятия актов федерального законодательства.

## **П Е Р Е Ч Е Н Ь**

**нормативных правовых актов Президента Российской Федерации, Правительства Российской Федерации и федеральных органов исполнительной власти, подлежащих признанию утратившими силу, приостановлению, изменению или принятию в связи с принятием Федерального закона "О внесении изменений в статьи 11<sup>10</sup> и 39<sup>15</sup> Земельного кодекса Российской Федерации и статью 18<sup>1</sup> Федерального закона "О геодезии, картографии и пространственных данных и о внесении изменений в отдельные законодательные акты Российской Федерации"**

Принятие Федерального закона "О внесении изменений в статьи 11<sup>10</sup> и 39<sup>15</sup> Земельного кодекса Российской Федерации и статью 18<sup>1</sup> Федерального закона "О геодезии, картографии и пространственных данных и о внесении изменений в отдельные законодательные акты Российской Федерации" (далее - Федеральный закон) потребует:

1. Внесения изменений в постановление Правительства Российской Федерации от 7 июня 2022 г. № 1040 "О федеральной государственной информационной системе "Единая цифровая платформа "Национальная система пространственных данных" (далее - постановление № 1040).

Основание: пункт 1 статьи 2 Федерального закона.

Срок подготовки: до 1 января 2025 г.

Ответственные исполнители: Росреестр, Минфин России, Минцифры России, Казначейство России, Минвостокразвития России, Минобороны России, Управление делами Президента Российской Федерации.

Краткое описание: постановлением Правительства Российской Федерации будут внесены изменения в постановление № 1040, предусматривающие утверждение:

видов и описания электронных сервисов федеральной государственной информационной системы, обеспечивающей функционирование национальной системы пространственных данных (далее - система);

порядка использования системы и ее электронных сервисов;

перечня государственных или муниципальных услуг в сфере земельных отношений, которые могут оказываться с использованием системы.

2. Внесения изменений в постановление Правительства Российской Федерации от 1 июня 2009 г. № 457 "О Федеральной службе государственной регистрации, кадастра и картографии" (далее - постановление № 457).

Основание: подпункты "а" и "б" пункта 1 статьи 1 Федерального закона.

Срок подготовки: до 1 января 2025 г.

Ответственные исполнители: Росреестр, Минфин России.

Краткое описание: постановлением Правительства Российской Федерации будут внесены изменения в постановление № 457 в части уточнения содержания полномочия Росреестра в отношении порядка и способов подачи заявлений об утверждении схемы расположения земельного участка или земельных участков на кадастровом плане территории, а также заявления о проведении аукциона по продаже земельного участка, находящегося в государственной или муниципальной собственности, или аукциона на право заключения договора аренды земельного участка, находящегося в государственной или муниципальной собственности, заявления о предварительном согласовании предоставления земельного участка, находящегося в государственной или муниципальной собственности, заявления о предоставлении земельного участка, находящегося в государственной или муниципальной собственности, и заявления о перераспределении земель и (или) земельных участков, находящихся в государственной или муниципальной собственности, и земельных участков, находящихся в частной собственности, в электронной форме.

3. Издания приказа Росреестра "Об утверждении порядка и способов подачи заявлений об утверждении схемы расположения земельного участка или земельных участков на кадастровом плане территории, заявления о проведении аукциона по продаже земельного участка, находящегося в государственной или муниципальной собственности, или аукциона на право заключения договора аренды земельного участка, находящегося в государственной или муниципальной собственности, заявления о предварительном согласовании предоставления земельного участка, находящегося в государственной или муниципальной собственности, заявления о предоставлении земельного участка, находящегося в государственной или муниципальной собственности, и заявления о перераспределении земель и (или) земельных участков, находящихся в государственной или муниципальной собственности, и земельных участков, находящихся в частной собственности, в форме электронных документов с использованием федеральной государственной информационной системы, обеспечивающей функционирование национальной системы пространственных данных, а также требований к их формату".

Основание: подпункты "а" и "б" пункта 1 статьи 1 Федерального закона.

Срок подготовки: до 1 января 2025 г.

Ответственные исполнители: Росреестр, Минцифры России, Росимущество, Управление делами Президента Российской Федерации, Казначейство России.

Краткое описание: приказом будет предусмотрена в том числе возможность подачи заявления об утверждении схемы расположения земельного

участка или земельных участков на кадастровом плане территории, заявления о проведении аукциона по продаже земельного участка, находящегося в государственной или муниципальной собственности, или аукциона на право заключения договора аренды земельного участка, находящегося в государственной или муниципальной собственности, заявления о предварительном согласовании предоставления земельного участка, находящегося в государственной или муниципальной собственности, заявления о предоставлении земельного участка, находящегося в государственной или муниципальной собственности, и заявления о перераспределении земель и (или) земельных участков, находящихся в государственной или муниципальной собственности, и земельных участков, находящихся в частной собственности, в форме электронных документов с использованием системы.

4. Признания утратившим силу приказа Минэкономразвития России от 14 января 2015 г. № 7 "Об утверждении порядка и способов подачи заявлений об утверждении схемы расположения земельного участка или земельных участков на кадастровом плане территории, заявления о проведении аукциона по продаже земельного участка, находящегося в государственной или муниципальной собственности, или аукциона на право заключения договора аренды земельного участка, находящегося в государственной или муниципальной собственности, заявления о предварительном согласовании предоставления земельного участка, находящегося в государственной или муниципальной собственности, заявления о предоставлении земельного участка, находящегося в государственной или муниципальной собственности, и заявления о перераспределении земель и (или) земельных участков, находящихся в государственной или муниципальной собственности, и земельных участков, находящихся в частной собственности, в форме электронных документов с использованием информационно-телекоммуникационной сети "Интернет", а также требований к их формату" (далее - Приказ № 7).

Основание: подпункты "а" и "б" пункта 1 статьи 1 Федерального закона.

Срок подготовки: до 1 января 2025 г.

Ответственные исполнители: Минэкономразвития России, Росреестр.

Краткое описание: учитывая, что полномочия Минэкономразвития России по нормативно-правовому регулированию в сфере земельных отношений переданы Росреестру, а также принимая во внимание необходимость создания правовых условий в части возможности использования системы для подачи заявлений, предусмотренных Приказом № 7, потребуются отмена Приказа № 7 и принятие приказа Росреестра, предусмотренного пунктом 3 настоящего перечня.

5. Внесения изменений в приказ Росреестра от 19 апреля 2022 г. № П/0148 "Об утверждении требований к подготовке схемы расположения земельного участка или земельных участков на кадастровом плане территории и формату схемы расположения земельного участка или земельных участков на кадастровом плане территории при подготовке схемы расположения земельного участка или земельных участков на кадастровом плане территории в форме электронного документа, формы схемы расположения земельного участка или земельных участков на кадастровом плане территории, подготовка которой осуществляется в форме документа на бумажном носителе" (далее - Приказ № П/0148).

Основание: подпункты "а" и "б" пункта 1 статьи 1 Федерального закона.

Срок подготовки: до 1 января 2025 г.

Ответственный исполнитель: Росреестр.

Краткое описание: в Приказ № П/0148 будут внесены изменения, предусматривающие возможность подготовки схемы расположения земельного участка или земельных участков на кадастровом плане территории в форме электронного документа с использованием системы и ее электронных сервисов, обеспечивающих функционирование национальной системы пространственных данных.

6. Внесения изменений в приказ Росреестра от 25 декабря 2020 г. № П/0489 "О порядке взимания и размерах платы за подготовку схемы расположения земельного участка или земельных участков на кадастровом плане территории в форме электронного документа с использованием официального сайта Федеральной службы государственной регистрации, кадастра и картографии в информационно-телекоммуникационной сети "Интернет" (далее - Приказ № П/0489).


Основание: подпункты "а" и "б" пункта 1 и пункт 2 статьи 1 Федерального закона.

Срок подготовки: до 1 января 2025 г.

Ответственный исполнитель: Росреестр.

Краткое описание: в Приказ № П/0489 будут внесены изменения, предусматривающие возможность подготовки схемы расположения земельного участка или земельных участков на кадастровом плане территории в форме электронного документа с использованием системы и ее электронных сервисов, обеспечивающих функционирование национальной системы пространственных данных.





# ПРАВИТЕЛЬСТВО РОССИЙСКОЙ ФЕДЕРАЦИИ

## РАСПОРЯЖЕНИЕ


от 16 февраля 2024 г. № 360-р

МОСКВА

1. Внести в Государственную Думу Федерального Собрания Российской Федерации проект федерального закона "О внесении изменений в статьи 11<sup>10</sup> и 39<sup>15</sup> Земельного кодекса Российской Федерации и статью 18<sup>1</sup> Федерального закона "О геодезии, картографии и пространственных данных и о внесении изменений в отдельные законодательные акты Российской Федерации".

2. Назначить статс-секретаря - заместителя руководителя Федеральной службы государственной регистрации, кадастра и картографии Бутовецкого Алексея Игоревича официальным представителем Правительства Российской Федерации при рассмотрении палатами Федерального Собрания Российской Федерации проекта федерального закона "О внесении изменений в статьи 11<sup>10</sup> и 39<sup>15</sup> Земельного кодекса Российской Федерации и статью 18<sup>1</sup> Федерального закона "О геодезии, картографии и пространственных данных и о внесении изменений в отдельные законодательные акты Российской Федерации".

Председатель Правительства  
Российской Федерации



М.Мишустин