



**МИНИСТЕРСТВО
ИМУЩЕСТВЕННЫХ
И ЗЕМЕЛЬНЫХ ОТНОШЕНИЙ
ПРИМОРСКОГО КРАЯ**

ул. Светланская, 22, г. Владивосток, 690110
Телефон (423) 236-21-52,
E-mail: land@primorsky.ru


По месту требования

12.09.2023 № ВН20/1586
На № _____ от _____

**Выписка
из Реестра имущества Приморского края
по состоянию на 12.09.2023**

Наименование объекта	Административное здание кадастровый номер 25:28:010002:70
Местонахождение объекта	Приморский край, г. Владивосток, пер. Краснознаменный, 10
Собственник объекта	Приморский край государственное казенное учреждение
Балансодержатель объекта	Приморского края по пожарной безопасности, делам гражданской обороны, защите населения и территорий от чрезвычайных ситуаций
Реестровый номер	025K0297
Основание включения в реестр	Государственный контракт купли-продажи недвижимого имущества от 11.11.2013 № 0120200004713000

Министр



В.М. Лунин

Голубятникова Екатерина Павловна
8(423)-236-06-59



**МИНИСТЕРСТВО
ИМУЩЕСТВЕННЫХ
И ЗЕМЕЛЬНЫХ ОТНОШЕНИЙ
ПРИМОРСКОГО КРАЯ**

ул. Светланская, 22, г. Владивосток, 690110
Телефон (423) 236-21-52,
E-mail: land@primorsky.ru


По месту требования

12.09.2023 № ВН20/1585
На № _____ от _____

Выписка
из Реестра имущества Приморского края
по состоянию на 12.09.2023

Наименование объекта	земельный участок кадастровый номер 25:28:010002:23
Местонахождение объекта	ориентир: здание, лит.А, адрес ориентира: Приморский край, г.Владивосток, переулок Краснознаменный, 10, ориентир находится в границах участка
Собственник объекта	Приморский край
Балансодержатель объекта	Имущество казны Приморского края
Реестровый номер	025K0224
Основание включения в реестр	абз. 2 п. 2 ст. 3.1 Федерального закона "О введении в действие Земельного кодекса Российской Федерации" № 137-ФЗ, № 137-ФЗ, выдан 25.10.2001

Министр



В.М. Лунёв

Голубятникова Екатерина Павловна
8(423)-236-06-59



**МИНИСТЕРСТВО
ИМУЩЕСТВЕННЫХ
И ЗЕМЕЛЬНЫХ ОТНОШЕНИЙ
ПРИМОРСКОГО КРАЯ**

ул. Светланская, 22, г. Владивосток, 690110
Телефон (423) 236-21-52
E-mail: land@primorsky.ru

По месту требования


12.09.2023 № ВН20/1584

На № _____ от _____

**Выписка
из Реестра имущества Приморского края
по состоянию на 12.09.2023**

Наименование объекта	земельный участок кадастровый номер 25:28:010002:24
Местонахождение объекта	установлено относительно ориентира, расположенного за пределами участка. Ориентир здание, Лит.А. Участок находится примерно в 0,2 м по направлению на юг от ориентира. Почтовый адрес ориентира: Приморский край, г. Владивосток, пер. Краснознаменный, дом 10
Собственник объекта	Приморский край
Балансодержатель объекта	Имущество казны Приморского края
Реестровый номер	025K0224
Основание включения в реестр	распоряжение министерства имущественных и земельных отношений Приморского края от 10.06.2020 № 74-рз

Министр



В.М. Лунёв

Голубятникова Екатерина Павловна
8(423)-236-06-59