

КОПИЯ ВЕРНА  
Подлинник документа хранится в красном  
государственном казенном учреждении  
«Управлении земель и имуществом на  
территории Приморского края»

Приморский край  
Дальнереченский район  
с. Пожита,  
ул. Лесная, № 166

Учетный № 05631  
Кадастровый № 25:02:330101  
Инвентарный № 05:207:002:000099520

**КАДАСТРОВЫЙ ПАСПОРТ**  
**здания, сооружения, объекта незавершенного строительства**

Лист № 1, всего листов 2

здания

(вид объекта недвижимого имущества)

Дата 12.04.2012г

**Кадастровый номер**

**Инвентарный номер**

(ранее присвоенный учетный номер)

05:207:002:000099520

**Описание объекта недвижимого имущества**

**Наименование** склад

**Адрес (местоположение):**

Субъект Российской Федерации	Приморский край	
Район	Дальнереченский	
Муниципальное образование	Тип	сельское поселение
	Наименование	Малиновское
Населенный пункт	Тип	село
	Наименование	Пожига
Улица (проспект, переулок и т.д.)	Тип	улица
	Наименование	Лесная
Номер дома	16Б	
Номер корпуса		
Номер строения		
Литера	А	
Иное описание местоположения		

**Характеристика:** Общая площадь , 87,2 , Кв.м  
(тип характеристики) (значение) (единица измерения)

степень готовности объекта незавершенного строительства \_\_\_\_\_

**Назначение** Нежилое здание

**Этажность:**

Количество этажей 1 , подземных этажей \_\_\_\_\_

Год ввода в эксплуатацию (завершения строительства) нет сведений

Кадастровый номер земельного участка (участков), в пределах которого расположен объект недвижимого имущества 25:02:3301001:0001

Предыдущие кадастровые (условные) номера объекта недвижимого имущества: \_\_\_\_\_

Примечание Кадастровый паспорт составлен по данным технической инвентаризации на 23.03.2012г

ФГУП «Ростехинвентаризация – Федеральное БТИ».

Свидетельство об аккредитации организации на осуществление технического учета и технической инвентаризации объектов капитального строительства на территории Приморского края от 18.10.2007г. серии РН-1 № 000362

(наименование органа или организации)

Начальник отделения № 2 Филиал ФГУП

«Ростехинвентаризация – Федеральное

БТИ» по Приморскому краю

(полное наименование должности)

  
(подпись)

М.П. Л.И. Яшина  
(инициалы, фамилия)

Выполнил  
Фаброва Л.И.

# КАДАСТРОВЫЙ ПАСПОРТ

Здания

(вид объекта недвижимого имущества)

Лист № 2, всего листов 2


Кадастровый номер

Инвентарный номер

(ранее присвоенный учетный номер)

05:207:002:000099520

## 2. Ситуационный план объекта недвижимого имущества



ул. Лесная, 166

Масштаб 1:500

Начальник отделения № 2  
(полное наименование должности)

  
(подпись)

Л.И. Яшина  
М.П. (инициалы, фамилия)

165

Учетный № **с5631**  
Кадастровый № **25:02:330101**  
Инвентарный № **05:207:002:000099520**

Приморский край  
Дальнереченский район  
с.Пожига,  
ул.Лесная, № 166

**КОПИЯ ВЕРНА**

Подлинник документа хранится в краевом  
государственном казенном учреждении  
«Управление землями и имуществом на  
территории Приморского края»



Федеральное государственное унитарное предприятие  
«Российский государственный центр инвентаризации и учета объектов недвижимости -  
Федеральное БТИ»

(полное наименование ОТИ - организации технического учета и технической инвентаризации объектов капитального строительства)

Филиал по Приморскому краю  
(наименование обособленного подразделения ОТИ)

Отделение № 2

## ТЕХНИЧЕСКИЙ ПАСПОРТ

На здание  
(вид объекта учета)

склад  
(наименование объекта учета)

Адрес (местоположение) объекта учета:

Субъект Российской Федерации	Приморский край	
Район	Дальнереченский	
Муниципальное образование	тип	Сельское поселение
	наименование	Малиновское
Населенный пункт	тип	село
	наименование	Пожига
Улица (проспект, переулок и т.д.)	тип	улица
	наименование	Лесная
Номер дома	166	
Номер корпуса		
Номер строения		
Литера	А	
Иное описание местоположения		

Сведения о ранее произведенной постановке на технический учет в ОТИ

Инвентарный номер	
Кадастровый номер	

Штамп органа государственного технического учета о внесении сведений  
в Единый государственный реестр объектов капитального строительства (ЕГРОКС)

Наименование учетного органа	Отделение № 2
Инвентарный номер	05:207:002:000099520
Кадастровый номер	25:02:3301001:0001
Дата внесения сведений в ЕГРОКС	23.03.2012

Паспорт составлен по состоянию на «23 марта 2012 года»

Начальник отделения № 2  
Филиала ФГУП «Ростехинвентаризация -  
Федеральное БТИ» по Приморскому  
краю

(подпись)

(Л.И. Яшина)  
(Фамилия И.О.)

МП

2500 001 140940

### Сведения о принадлежности

Дата постановки на учет	Субъект права: для гражданина - фамилия, имя, отчество, пасп. данные; для юр. лиц - наименование по Уставу	Документы, подтверждающие право собственности, с указанием кем, когда и за каким номером выданы	Доля (часть, литера)	Дата исключения
11.04.2012	Приморский край	Выписка из реестра краевого имущества по состоянию на 20.05.2009 года от 26.05.2009г № 53/4-7-2148	полная	

**Общая инвентаризационная стоимость строений и дворовых сооружений (руб.)**

В ценах какого года	Основные строения		Служебные строения		Дворовые сооружения		Всего	
	восстано- вительная	действи- тельная	восстано- вительная	действи- тельная	восстано- вительная	действи- тельная	восстано- вительная	действи- тельная
1991	16129.00	9804.37					16129.00	9804.37

**Экспликация площади земельного участка (кв.м)**

по документам	Площадь участка			Незастроенная площадь		
	фактически	в том числе		под двором	озеленено	под огородом
		застроенная	незастроенная			
4086						

**Благоустройство площади квартир жилого дома, встроенных нежилых помещений,  
нежилых зданий и служебных построек (кв.м)**

Водо- про- вод	Кана- лиза- ция	Отопление		Ванны и души	Горячее водоснабжение		Газ	Наполь- ные электро- плиты	Теле- фон	Радио- транс- ляция	Электро- освеще- ние
		печное	электри- ческое		центральное от ТЭЦ	от АГВ					
		87.2									87.2

**Исчисление площадей и объемов зданий и сооружений,  
расположенных на земельном участке**

Ли- тера	Наименование	Формула подсчета площадей по наружным измерениям	Площадь (кв.м)	Высо- та (м)	Объем (куб.м)
а	Пристройка	$4.80 \cdot 2.15$	10.3	2.00	21
А	Склад	$8.68 \cdot 6.53$	56.7	6.20	352
	<b>ИТОГО :</b>		<b>67.0</b>	<b>8.20</b>	<b>373</b>



### Техническое описание конструктивных элементов и определение износа здания

№ п/п	Наименование конструктивных элементов	Описание конструктивных элементов (материал, конструкция, отделка и пр.)	Техническое состояние (осадки, трещины, гниль и прочее)	Уд.вес по табл.	Цен. коэфф.	УВХЦК	Износ (%)
Год постройки <i>1955</i>		<i>ск. св. св. св.</i> Литера А Склад		Группа капитальности 4	Число этажей 1		
1	Фундаменты	бутовый ленточный	трещины в фундаменте	19	1.00	19.00	40
2	Стены, перегородки и колонны	брус	глубокие трещины в венцах и частичное поражение гнилью.	25	1.00	25.00	40
3	Перекрытия и покрытия	деревянные	трещины в перекрытии	16	1.00	16.00	40
4	Кровля	шифер	трещины, сколы, протечки	7	1.00	7.00	45
5	Полы	дошчатые	Стирание досок в ходовых местах	15	1.00	15.00	35
6	Проемы	простой работы	Оконные переплеты разошлись, покособились, дверные подотна осели, перекос	8	1.00	8.00	35
7	Отделочные работы	шт-ка, побелка	трещины в шт-ке	3	1.00	3.00	35
8	Внутренние сантехнические и электротехнические работы	электрообвешение, печь кирпичная	трещины, дымление	2	1.00	2.00	40
9	Прочие работы	крыльцо	стертость, прогибы досок	5	1.00	5.00	45
<b>Итого</b>				<b>100</b>		<b>100.00</b>	<b>39</b>

*Вопросы  
и ответы  
по проекту*

**Техническое описание нежилых пристроек, неотапливаемых подвалов,  
служебных построек**

№ п/п	Наименование конструктивных элементов	Описание элементов (материал, конструкция, отделка и пр.)	Уд.вес по табл.	Цен. коэфф.	УВХЦК
Литера	а	Пристройка	Год постройки	Этажность	
1	Фундаменты	бутовый	11	1,00	11,00
2	Стены и перегородки	шлаколитые	26	1,00	26,00
3	Перекрытия	деревянные, холодные	4	1,00	4,00
4	Кровля	шифер	13	1,00	13,00
5	Полы	цементные	7	1,00	7,00
6	Проемы	простой работы	14	1,00	14,00
7	Отделочные работы	нет	18	0,00	0,00
8	Внутренние электро-технические устройства	электроосвещение	4	1,00	4,00
9	Прочие работы	лестница	3	1,00	3,00
% износа 45			Итого	100	82,00

### Исчисление инвентаризационной стоимости строений и сооружений

Ли-те-ра	Наименование строений и сооружений	Наименование сборника	№ таблицы	Стоимость измерителя по таблице	Цен. коэф. фин.	Стоим. измер. после при-мен. коэфф.	Объем (куб.м) площадь (кв.м) кол-во (шт.)	Восстанови-тельная сто-имость (руб.) 1991г	Износ %	Действи-тельная сто-имость (руб.) 1991г
А	Склад	Сборник №18. УПВС зданий, имеющихся во многих отра	26а	19,30	2.29	44.20	352 куб.м	15557.00	39	9489.77
а	Пристройка	Сборник №26 том II УПВС зданий и сооружений в совх	140а	13,10	2.08	27.25	21 куб.м	572.00	45	314.60
<b>Всего по основным строениям</b>								<b>16129.00</b>		<b>9804.37</b>
<b>Итого</b>								<b>16129.00</b>		<b>9804.37</b>

Стоимость при налогообложении и др. гражданско-правовых отношений

**157 879,77**

*Сто пятьдесят семь тысяч восемьсот семьдесят девять руб. 77 коп.*

Полная балансовая стоимость


**105 806,00**

Остаточная балансовая стоимость (с учетом износа)

**Перечень прилагаемых документов**

№ п/п	Наименование	Примечания
1	Позтажный план	Масштаб 1:100
2	Экспликация к поэтажному плану	

12. 04 2012 г.



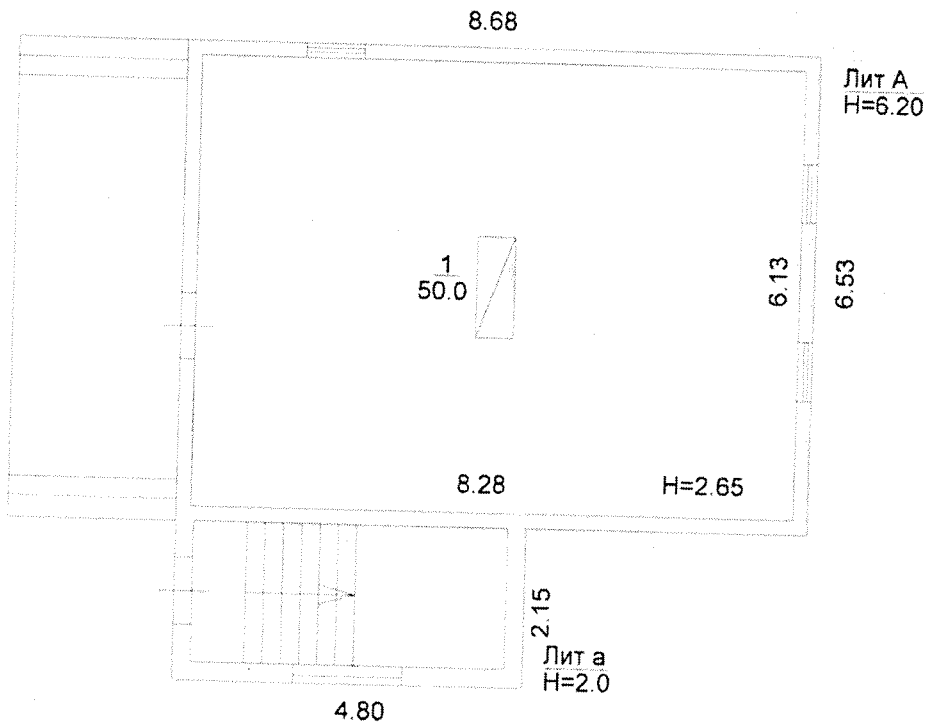
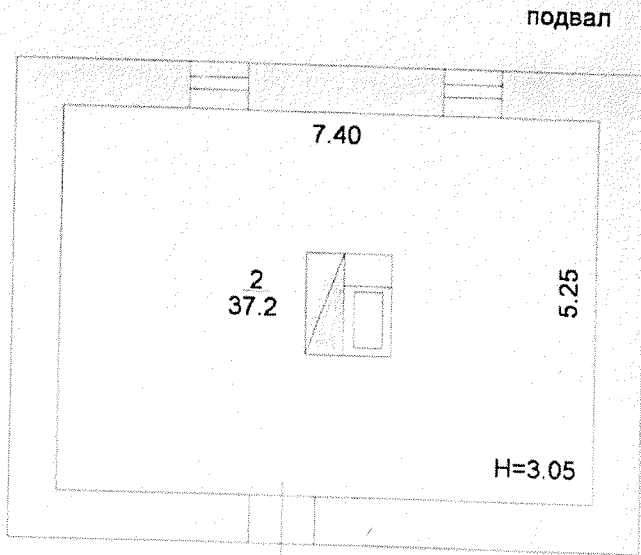
Исполнил Фаброва Л.И.

26. 04 2012 г.



Проверил Нарсавидзе Е.Б.

Начальник отделения  Л.И. Яшина



Федеральная служба государственной регистрации, кадастра и картографии Отделение № 2 Филиала ФГУП "Ростехинвентаризация - Федеральное БТИ" по Приморскому краю			
Дело № с5631	Поэтажный план строения с. Пожига ул. Лесная, 166		M 1:100
	Дата	Исполнитель	Подпись
11.04.2012	Техник	Фамилия И. О. Фаброва Л.И.	<i>Л.И. Фаброва</i>
	Старший инженер	Нарсавидзе Е.Б.	<i>Е.Б. Нарсавидзе</i>
	Нач. отделения	Яшина Л.И.	<i>Л.И. Яшина</i>

с.Пожига, ул.Лесная, 166

**Экспликация**  
к поэтажному плану нежилого здания (помещения)

Эт. аж.	Поме- ще- ние	№ по плану	Назначение помещения	Формула подсчета площадей по внутреннему обмеру	Площадь, кв.м			Выс. пом.
					Итого	основная	вспомогат.	
0	166	2	склад	$7.4*5.25-1.18*1.38$	37.2	37.2		3.05
1	166	1	склад	$8.28*6.13-0.52*1.38$	50.0	50.0		2.65
Итого по помещению					87.2	87.2		
Итого					87.2	87.2		

Исполнил



Проверил



Е.Б. Нарсавидзе

16

Учетный № **с5639**  
Кадастровый № **25:02:330101**  
Инвентарный № **05:207:002:000099510**

**Приморский край  
Дальнереченский район  
с.Пожига,  
ул.Лесная, № 16**

**КОПИЯ ВЕРНА**

Подлинник документа хранится в краевом  
государственном казенном учреждении  
«Управление землями и имуществом на  
территории Приморского края»



Федеральное государственное унитарное предприятие  
«Российский государственный центр инвентаризации и учета объектов недвижимости -  
Федеральное БТИ»

(полное наименование ОТИ – организации технического учета и технической инвентаризации объектов капитального строительства)

Филиал по Приморскому краю  
(наименование обособленного подразделения ОТИ)

Отделение № 2

## ТЕХНИЧЕСКИЙ ПАСПОРТ

На \_\_\_\_\_ здание  
(вид объекта учета)

\_\_\_\_\_ гараж  
(наименование объекта учета)

Адрес (местоположение) объекта учета:

Субъект Российской Федерации	Приморский край	
Район	Дальнереченский	
Муниципальное образование	тип	Сельское поселение
	наименование	Малиновское
Населенный пункт	тип	село
	наименование	Пожига
Улица (проспект, переулок и т.д.)	тип	улица
	наименование	Лесная
Номер дома	16	
Номер корпуса		
Номер строения		
Литера	А	
Иное описание местоположения		

Сведения о ранее произведенной постановке на технический учет в ОТИ

Инвентарный номер	
Кадастровый номер	

Штамп органа государственного технического учета о внесении сведений  
в Единый государственный реестр объектов капитального строительства (ЕГРОКС)

Наименование учетного органа	Отделение № 2
Инвентарный номер	05:207:002:000099510
Кадастровый номер	25:02:3301001:0001
Дата внесения сведений в ЕГРОКС	23.03.2012

Паспорт составлен по состоянию на «23 марта 2012 года»

Начальник отделения № 2  
Филиала ФГУП «Ростехинвентаризация -  
Федеральное БТИ» по Приморскому  
краю

(подпись)

(Л.И. Яшина)  
(Фамилия И.О.)

МП

2500 001 . 140934



### Сведения о принадлежности

Дата постановки на учет	Субъект права: для гражданина - фамилия, имя, отчество, пасп. данные; для юр. лиц - наименование по Уставу	Документы, подтверждающие право собственности, с указанием кем, когда и за каким номером выданы	Доля (часть, литера)	Дата исключения
11.04.2012	Приморский край	Выписка из реестра краевого имущества по состоянию на 20.05.2009 года от 26.05.2009г № 53/4-7-2148	полная	

**Общая инвентаризационная стоимость строений в дворовых сооружениях (руб.)**

В ценах какого года	Основные строения		Служебные строения		Дворовые сооружения		Всего	
	восстано- вительная	действи- тельная	восстано- вительная	действи- тельная	восстано- вительная	действи- тельная	восстано- вительная	действи- тельная
1991	38227.00	21024.85					38227.00	21024.85

**Экспликация площади земельного участка (кв.м)**

по документам	Площадь участка		Незастроенная площадь		
	фактически	в том числе	под двором	озеленено	под огородам
		застроенная	незастроенная		
4086					

**Благоустройство площади квартир жилого дома, встроенных нежилых помещений,  
нежилых зданий и служебных построек (кв.м)**

Водо- про- вод	Кана- лиза- ция	Отопление печное электри- ческое	Отопление центральное от ТЭЦ от АГВ	Ванны и души	Горячее водоснабжение местное централь- ное	Газ	Наполь- ные электро плиты	Теле- фон	Радио- тран- сляция	Электро- освеще- ние
			199.7							199.7

Исчисление площадей и объемов зданий и сооружений,  
расположенных на земельном участке

Ли- тера	Наименование	Формула подсчета площадей по наружным измерениям	Площадь (кв.м)	Высо- та (м)	Объем (куб.м)
А	Гараж	$16.8 * 12.96$	217.7	3.80	827
	<b>ИТОГО :</b>		<b>217.7</b>	<b>3.80</b>	<b>827</b>

### Техническое описание конструктивных элементов и определение износа здания

№ п/п	Наименование конструктивных элементов	Описание конструктивных элементов (материал, конструкция, отделка и пр.)	Техническое состояние (осадки, трещины, гниль и прочее)	Уд.вес по табл.	Цен. коэфф.	УВХЦК	Износ (%)
от постройки	<i>на т. ст. 8.</i>	Литера А	Гараж	Группа капитальности	4	Число этажей	1
1	Фундаменты	бутовый	трещины в фундаменте	13	1.00	13.00	45
2	Стены, перегородки и колонны	брус	поражение гнилью, осадка углов	28	1.00	28.00	45
3	Перекрытия и покрытия	деревянные	трещины в перекрытии	10	1.00	10.00	45
4	Кровля	шифер	трещины, сколы, протечки	7	1.00	7.00	50
5	Полы	цементные	стирание поверхности в ходовых местах, выбоины	8	1.00	8.00	50
6	Проемы	простой работы	Оконные переплеты разошлись, покорежились, дверные коробки перекошены	9	1.00	9.00	40
7	Отделочные работы	шт - ка	трещины в шт - ке	5	1.00	5.00	45
8	Внутренние сантехнические и электротехнические работы	отопление, электроосвещение	изоляция местами повреждена, капильные течи	16	1.00	16.00	45
9	Прочие работы	нет		4	0.00	0.00	
<b>Итого</b>				<b>100</b>		<b>96.00</b>	<b>45</b>

### Исчисление инвентаризационной стоимости строений и сооружений

Дл т р	Наименование строений и сооружений	Наименование сборника	№ таб- лицы	Стоимость измерителя по таблице	Цен коэф- фици	Стоим. измер. после при- мен. коэфф.	Объем (куб.м) площадь (кв.м) кол-во (шт.)	Восстанови- тельная сто- имость (руб.) 1991г	Износ %	Действи- тельная сто- имость (руб.) 1991г
А	Гараж	Сборник №19 УПВС зданий, имеющихся во многих отга	26	21,60	2,14	46,22	827 куб.м	38227,00	45	21024,85
Всего по основным строениям								38227,00		21024,85
Итого								38227,00		21024,85

Стоимость при налогообложении и др. гражданско-правовых отношений

**338 563,16**

*Триста тридцать восемь тысяч пятьсот шестьдесят три руб. 16 коп.*

Полная балансовая стоимость


**267 480,00**

Остаточная балансовая стоимость (с учетом износа)

**Перечень прилагаемых документов**

№ п.п.	Наименование	Примечания
1	Позтажный план	Масштаб 1:100
2	Экспликация к позтажному плану	

№ 04 2012 г.



Исполнил Фаброва Л.И.

№ 05 2012 г.




Проверил Нарсавилте Е.Б.

Начальник отделения



Л.И. Яшина



Федеральная служба государственной регистрации, кадастра и картографии  
 Отделение № 2  
 Филиал ФГУП "Ростехинвентаризация - Федеральное БТИ" по Приморскому краю


Дело № с5639	Позтажний план строения с.Пожига ул.Лесная, 16		М 1:100
	Дата	Исполнитель	
11.04.2012	Техник	Фаброва Л.И.	<i>[Signature]</i>
	Старший инженер	Нарсавидзе Е.Б.	<i>[Signature]</i>
	Нач. отделения	Яшина Л.И.	<i>[Signature]</i>

с. Пожига ул. Лесная, 16


**Экспликация**  
**к поэтажному плану нежилого здания (помещения)**

Эт.	Эт.	Поме.	№ по плану	Назначение помещения	Формула подсчета площадей по внутреннему обмеру	Площадь, кв.м			Выс. пом.
						Итого	основная	вспомогат.	
1	1	16	1	гаражн. бокс	$16,36 \times 8,36$	136,8	136,8		3,60
		16	2	бытовая	$7,3 \times 4,0 + 0,2 \times 2,6$	29,7		29,7	
		16	3	котельная	$2,63 \times 4,00 + 1,38 \times 1,8$	8,0		8,0	
		16	4	гаражн. бокс	$6,16 \times 4,0 + 0,2 \times 2,6$	25,2	25,2		
					Итого по помещению	199,7	162,0	37,7	
					<b>Итого</b>	<b>199,7</b>	<b>162,0</b>	<b>37,7</b>	

Исполнитель



Проверил



Е.Б. Нарсавитзе



16

Учетный № **с5639**  
Кадастровый № **25:02:330101**  
Инвентарный № **05:207:002:000099510**

Приморский край  
Дальнереченский район  
**с.Пожига,**  
**ул.Лесная, № 16**

Подписчик документа в краевом  
государственном казенном учреждении  
«Управление земельными и имущественными  
ресурсами Приморского края»

**ОТСУТСТВУЕТ**

РОССИЙСКАЯ ФЕДЕРАЦИЯ

Единый государственный реестр прав на недвижимое имущество и сделок с ним  
Приморский краевой регистрационный центр

# СВИДЕТЕЛЬСТВО

## О ГОСУДАРСТВЕННОЙ РЕГИСТРАЦИИ ПРАВА

Дата выдачи: 11 августа 2000 г.

Основание: Постановление главы МО Дальнереченский район от 19.05.2000 г. № 186 "О предоставлении земельных участков Малиновскому лесхозу"

Субъект права:

**Малиновский лесхоз**

(ИНН 2514000490; № 52; дата и место государственной регистрации: 28.07.1993 г., Дальнереченский район; местонахождение: п. Зимники Дальнереченского района)

Вид права: **постоянное (бессрочное) пользование**

Назначение: **земли населенного пункта**

Объект права:

**занимаемый усадьбой лесничества земельный участок площадью 4085,50 кв. м**

Адрес (местонахождение) объекта:

**Приморский край, с. Пожига Дальнереченского района**

Существующие ограничения (обременения) прав **не зарегистрированы**

*о чем в Едином государственном реестре прав на недвижимое имущество и сделок с ним 11 августа 2000 г. сделана запись №3705-зем*



*Гондаль Н. В.*

Серия АБ Номер 0129233

**16**

Учетный № **с5639**  
Кадастровый № **25:02:330101**  
Инвентарный № **05:207:002:000099510**

Приморский край  
Дальнереченский район  
**с.Пожига,**  
**ул.Лесная, № 16**

**КОПИЯ ВЕРНА**

Подлинник документа хранится в краевом  
государственном казенном учреждении  
«Управление землями и имуществом на  
территории Приморского края»

18

**КАДАСТРОВЫЙ ПАСПОРТ**  
здания, сооружения, объекта незавершенного строительства

Лист № 1, всего листов 2

здания

(вид объекта недвижимого имущества)

Дата 11.04.2012г

Кадастровый номер \_\_\_\_\_

Инвентарный номер \_\_\_\_\_

(ранее присвоенный учетный номер) 05:207:002:000099510

**1. Описание объекта недвижимого имущества**

1. Наименование гараж

2. Адрес (местоположение):

Субъект Российской Федерации	Приморский край	
Район	Дальнереченский	
Муниципальное образование	Тип	сельское поселение
	Наименование	Малиновское
Населенный пункт	Тип	село
	Наименование	Пожига
Улица (проспект, переулок и т.д.)	Тип	улица
	Наименование	Лесная
Номер дома	16	
Номер корпуса		
Номер строения		
Литера	А	
Иное описание местоположения		

3. Характеристика: Общая площадь, 199,7, кв.м  
(тип характеристики) (значение) (единица измерения)

степень готовности объекта незавершенного строительства \_\_\_\_\_

4. Назначение Нежилое здание

5. Этажность:

Количество этажей 1, подземных этажей \_\_\_\_\_

6. Год ввода в эксплуатацию (завершения строительства) нет сведений

7. Кадастровый номер земельного участка (участков), в пределах которого расположен объект недвижимого имущества 25:02:3301001:0001

8. Предыдущие кадастровые (условные) номера объекта недвижимого имущества:

Примечание Кадастровый паспорт составлен по данным технической инвентаризации на 23.03.2012г

ФГУП «Ростехинвентаризация – Федеральное БТИ».

Свидетельство об аккредитации организации на осуществление технического учета и технической инвентаризации объектов капитального строительства на территории Приморского края от 18.10.2007г. серии РН-1 № 000362

(наименование органа или организации)

Начальник отделения № 2 Филиал ФГУП

«Ростехинвентаризация – Федеральное

БТИ» по Приморскому краю

(полное наименование должности)

  
(подпись)

М.П.

Л.И. Яшина

(инициалы, фамилия)

Выполнил

Фаброва Л.И.

# КАДАСТРОВЫЙ ПАСПОРТ

Здания

(вид объекта недвижимого имущества)

Лист № 2, всего листов 2


Кадастровый номер

Инвентарный номер

(ранее присвоенный учетный номер)

05:207:002:000099510

## 2. Ситуационный план объекта недвижимого имущества



ул. Лесная, 16

Масштаб 1:500

Начальник отделения № 2  
(полное наименование должности)

*Sheaf*  
(подпись)

М.П. Л.И. Яшина  
(инициалы, фамилия)