



ЗАКОНОДАТЕЛЬНОЕ СОБРАНИЕ
ПРИМОРСКОГО КРАЯ

**КОМИТЕТ ПО РЕГИОНАЛЬНОЙ
ПОЛИТИКЕ, ЗАКОННОСТИ И
МЕЖДУНАРОДНОМУ
СОТРУДНИЧЕСТВУ**

ул. Светланская, 22, г. Владивосток, 690110
Тел. (423) 220-95-75, факс (423) 220-55-09
region@zspk.gov.ru, www.zspk.gov.ru

Председателю
Законодательного Собрания
Приморского края

Ролику А.И.

20.02.2021 № 14-28/47

На № _____ от _____

О законодательной инициативе
комитета Законодательного Собрания
по региональной политике, законности
и международному сотрудничеству

Уважаемый Александр Иванович!

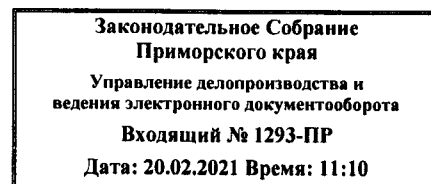
На основании статьи 3 Закона Приморского края от 22 декабря 2008 года № 373-КЗ "О законодательной деятельности в Приморском крае" направляем в порядке законодательной инициативы проект постановления Законодательного Собрания Приморского края "О схеме одномандатных избирательных округов для проведения выборов депутатов Законодательного Собрания Приморского края", подготовленный на основании представления Избирательной комиссии Приморского края.

Приложение: текст проекта постановления на 33 л. в 1 экз.;
пояснительная записка на 1 л. в 1 экз.;
финансово-экономическое обоснование на 1 л. в 1 экз.;
перечень законодательных актов, подлежащих признанию утратившими силу, приостановлению, изменению или принятию в связи с принятием проекта постановления на 1 л. в 1 экз.;
решение комитета от 20.02.2021 № 894 на 2 л. в 1 экз.

Председатель комитета

Д.А. Текиев

Яцук
Марина Валентиновна
2205407



ЗАКОНОДАТЕЛЬНОЕ СОБРАНИЕ ПРИМОРСКОГО КРАЯ

ПОСТАНОВЛЕНИЕ

г. Владивосток

№

О схеме одномандатных
избирательных округов для
проведения выборов депутатов
Законодательного Собрания
Приморского края

В соответствии с частью 7¹ статьи 18 Федерального закона "Об основных гарантиях избирательных прав и права на участие в референдуме граждан Российской Федерации", частью 2 статьи 28 Устава Приморского края, частью 8 статьи 15 Избирательного кодекса Приморского края Законодательное Собрание Приморского края

ПОСТАНОВЛЯЕТ:

1. Утвердить схему одномандатных избирательных округов для проведения выборов депутатов Законодательного Собрания Приморского края (прилагается).

2. Настоящее постановление вступает в силу со дня его принятия.

Председатель
Законодательного Собрания

А.И. Ролик

Утверждена
постановлением
Законодательного Собрания
Приморского края

Схема
одномандатных избирательных округов для проведения выборов депутатов
Законодательного Собрания Приморского края

Одномандатный избирательный округ № 1

Границы избирательного округа:

часть территории Первомайского района города Владивостока (от сквера Хо Ши Мина, вдоль реки Объяснения до впадения ее в бухту Золотой Рог, вдоль побережья бухты Золотой Рог, мыса Чуркина, мыса Голдобина, бухты Диомид, мыса Абросимова, мыса Острый, мыса Романова, бухты Улисс, до здания № 2-в по улице Катерная, минуя его, далее по улице Коммунаров, исключая ее, огибая и включая здание № 5-а по улице Героев-Тихоокеанцев, далее вдоль улицы Вязовая, включая ее, вдоль домов № 20, 20-а, 18 по улице Вилкова, исключая их, далее по автомобильной дороге по направлению к домам № 2/8, 1 по улице 40 лет ВЛКСМ и № 2 по улице Борисенко, минуя их, до сквера Хо Ши Мина).

Число избирателей – 50 929.

Одномандатный избирательный округ № 2

Границы избирательного округа:

часть территории Первомайского района города Владивостока (от сквера Хо Ши Мина по административно-территориальной границе Первомайского района города Владивостока и Ленинского района города Владивостока по направлению улицы Борисенко до точки выхода на берег бухты Промежуточная, далее по побережью бухты Промежуточная, бухты Сухопутная, бухты Соболев, до здания № 4-а по улице Басаргина, исключая его, вдоль улиц Новороссийская и Басаргина, минуя их, далее по улице Борисенко, включая улицу Феодосийская, огибая и исключая дома № 37, 35, 33, 31, 29 по улице Новожилова, вдоль здания № 1-б по улице Можайская, включая его, к зданию № 19 по улице Новожилова, включая его, а также включая улицы Тихвинская, Нарвская, Мурманская, Смоленская, Чукотская, к дому № 14 по улице Патрокл, исключая его, вдоль улиц Патрокл и Слуцкого, минуя их, огибая и включая дома № 1 корпус 5, 1 корпус 1, 1 по улице Полярная, к домам № 32, 30, 30-а, 30-б, 30-в по улице 50 лет ВЛКСМ, включая их, далее к дому № 14 по улице Коммунаров, исключая его, вдоль зданий № 30, 32 по улице Коммунаров и № 5-а по улице Героев-Тихоокеанцев, исключая их, вдоль улицы Вязовая, исключая ее, до пересечения с улицей Вилкова, включая ее, далее по автодороге к домам

№ 2/8, 1 по улице 40 лет ВЛКСМ и №2 по улице Борисенко, включая их, к скверу Хо Ши Мина).

Число избирателей – 51 881.

Одномандатный избирательный округ № 3

Границы избирательного округа:

часть территории Ленинского района города Владивостока (от пересечения железнодорожного полотна с рекой Обьяснение, вдоль железнодорожного полотна по улице Спортивная к площади Луговая, вдоль трамвайных путей до пересечения с улицей Светланская, по нечетной стороне улицы Светланская, вдоль домов № 209, № 205, № 191 до пересечения с улицей Матросская 1-я, минуя дом № 183 по улице Светланская, минуя улицу Карякинская, до улицы Славянская, минуя дом № 20 по улице Славянская, улицу Тунгусская, включая улицу Зейская, к дому № 57-б по улице Луговая, включая дома № 57-б, № 59б, № 59, минуя дома № 59-а, № 63 по улице Луговая, через парк "Минный городок", мимо церкви Святой Троицы, средней общеобразовательной школы № 66, вдоль капитальных гаражей по улице Адмирала Кузнецова к дому № 40 по улице Адмирала Юмашева (не включая дом № 40), исключая улицу Адмирала Юмашева, к улице Адмирала Кузнецова. Далее по автотрассе по улице Нейбута к авторынку "Зеленый угол", по улице Зеленый бульвар, через лесной массив к побережью Уссурийского залива, включая поселок Рыбачий, далее по побережью бухты Кетовая, бухты Де-Ливрона, бухты Горностаи, минуя улицу Командорская, по улице Фадеева, далее вдоль административно-территориальной границы с Первомайским районом города Владивостока по руслу реки Обьяснение до пересечения с железнодорожными путями).

Число избирателей – 51 528.

Одномандатный избирательный округ № 4

Границы избирательного округа:

часть территории Ленинского района города Владивостока (от дома № 40 по улице Адмирала Юмашева, включая всю улицу Адмирала Юмашева, через парк "Минный городок", пересекая улицу Луговая, минуя дом № 59, к дому № 59-а, минуя дом № 59-б по улице Луговая. Далее, пересекая гаражи по проспекту Красного Знамени, до автомобильной трассы проспекта Красного Знамени, вдоль домов № 129, 127, 125 по проспекту Красного Знамени к дому № 38 по улице Шилкинская, включая дома улицы Шилкинская, минуя улицу Тунгусская, к улице Тюменская, включая все дома, минуя улицу Братская, мимо дома № 80-б по улице Всеволода Сибирцева до пересечения с улицей Всеволода Сибирцева. Далее, минуя улицу Мопровскую (все дома), минуя дом № 115 по улице Всеволода Сибирцева, минуя дома № 111, 105, 103, 101, 99, 99-в, 95, 93 по улице Всеволода Сибирцева, к дому № 89, включая дома № 91-59 (нечетные), по проспекту Красоты, минуя улицу Аксаковская, включая улицы Гоголя,

Державина, Полонского, минуя улицу Нерчинская, до Инструментального завода);

часть территории Первореченского района города Владивостока (от административно-территориальной границы Первореченского и Ленинского районов города Владивостока пересечения улиц Адмирала Юмашева и Сабанеева в районе авторынка "Зеленый угол" до железнодорожного полотна, от улицы Руднева вдоль железнодорожного полотна, пересекая улицу Деревенская, огибая улицу Жигура вдоль железнодорожного полотна до тоннеля им. Сталина, далее огибая автосервис (Народный проспект, 2) до пересечения с Народным проспектом, далее по Народному проспекту, включая дома № 11, 15, по проспекту Красного Знамени, включая дома № 107-121 (нечетные), далее до кольца 3-я Рабочая по административно-территориальной границе Первореченского и Ленинского районов города Владивостока (улицы Аллилуева, Котельникова), пересекая улицу Луговая, по улице Адмирала Юмашева до пересечения с улицей Сабанеева).

Число избирателей – 52 465.

Одномандатный избирательный округ № 5

Границы избирательного округа:

часть территории Первореченского района города Владивостока (от берега Бухты Вторая речка, пересекая железнодорожные пути, вдоль реки Ишимка, пересекая трассу проспект 100-летия Владивостока, далее по улице Постышева до пересечения с улицей Карбышева (огибая дом № 41-б), далее по улице Карбышева, включая дома № 50/1, 50/2, 54, до пересечения с улицами Тухачевского и Днепровская, далее по улице Днепровская, исключая дачные участки, до пересечения с улицей Бородинская, далее по улице Бородинская до пересечения с улицей Русская, затем по улице Русская до пересечения с улицей Адмирала Горшкова, далее по улице Адмирала Горшкова, включая все дома, через лесной массив к месту пересечения административно-территориальной границы Первореченского и Советского районов города Владивостока с автомобильной дорогой полуостров Де-Фриз-бухта Патрокл, вдоль автомобильной дороги полуостров Де-Фриз-бухта Патрокл, огибая и включая улицы Дежнева, Лаптева, Курильская, Буреинская, Выселковая, Карьерная, территорию воинской части, улицу Снеговая, включая дом № 147, включая улицу Проселочная, далее через лесной массив до пересечения железнодорожного полотна с улицей Проселочная, вдоль железнодорожного полотна, пересекая Рудневский мост, улицу Деревенская до железнодорожного переезда, далее огибая улицу Жигура вдоль железнодорожного полотна до тоннеля им. Сталина, далее огибая автосервис (Народный проспект, 2) до пересечения с Народным проспектом, исключая дома № 11, 15, далее до проспекта Красного Знамени, исключая дома № 107-121 (нечетные), далее вдоль административно-территориальной границы Первореченского и Ленинского районов города Владивостока по проспекту Красного Знамени, пересекая Партизанский проспект, далее по проспекту Острякова, огибая дом № 90 и включая дом № 94 по Океанскому проспекту, далее (вдоль дома № 106/1 по Океанскому

проспекту) по проспекту Острякова, до пересечения с Океанским проспектом, включая дома № 134-142 (четные), далее до пересечения Океанского проспекта с железнодорожным полотном станции Первая Речка в районе Некрасовского путепровода, затем вдоль железнодорожного полотна до Гавани Лихтерная, исключая дома № 42/1, 42/2, 42/5, 42/6 по проспекту Острякова).

Число избирателей – 52 481.

Одномандатный избирательный округ № 6

Границы избирательного округа:

часть территории Ленинского района города Владивостока (от площади Борцов Революции, включая четные номера домов Океанского проспекта, по улице Октябрьская, включая дома № 14, 16, 18, 20, далее по Партизанскому проспекту (четные номера домов) до Инструментального завода, от Инструментального завода к улице Нерчинская, огибая сопку Орлиное гнездо, минуя улицу Полонского, улицу Державина, минуя дом № 3 по улице Державина, по улице Аксаковская, включая все дома, через Голубиную падь по проспекту Красоты к улице Всеволода Сибирцева, включая дома № 25, 33, 37, 41. Далее по улице Всеволода Сибирцева (четная сторона домов) до пересечения с улицей Володарского к дому № 93 по улице Всеволода Сибирцева, включая дома № 93, 95, 99-в, 99, 101, 105, 111, к дому № 115, включая улицу Мопровскую, к дому № 129 по улице Всеволода Сибирцева, пересекая улицу Всеволода Сибирцева к дому № 80-б, минуя улицу Тюменскую, включая улицу Братская, улицу Тунгусская, минуя улицу Зейская, включая дом № 20 по улице Славянская, по улице Карякинская, включая все дома, минуя улицу Матросская 1-я, до пересечения с улицей Светланская, включая дом № 183. Далее по улице Светланская (четные номера домов) до пересечения с улицей Луговая, вдоль трамвайных путей, вдоль железнодорожного полотна, минуя улицу Спортивная до реки Обьяснение, затем по реке Обьяснение к бухте Золотой Рог, далее вдоль побережья бухты Золотой Рог к площади Борцов Революции);

часть территории Первомайского района города Владивостока (от административно-территориальной границы Первомайского района города Владивостока и Фрунзенского района города Владивостока в точке выхода к мысу Назимова, далее по побережью полуострова Назимова, мыса Артур, бухты Улисс до здания № 2-в по улице Катерная, включая его, далее по улице Коммунаров, включая ее, огибая и исключая здание № 5-а по улице Героев-Тихоокеанцев, вдоль домов № 32, 30, 14 по улице Коммунаров, включая их, к домам № 30-в, 30-б, 30-а, 30, 32 по улице 50 лет ВЛКСМ, исключая их, огибая и исключая дома № 1, 1 корпус 1, 1 корпус 5 по улице Полярная, вдоль улиц Слуцкого, Патрокл, включая их, исключая улицы Чукотская, Смоленская, Мурманская, Нарвская, Тихвинская к зданию № 19 по улице Новожилова, исключая его, вдоль здания № 1-б по улице Можайская, исключая его, огибая и включая дома № 29, 31, 33, 35, 37 по улице Новожилова, далее вдоль улиц Борисенко и Феодосийская, минуя их, включая улицы Басаргина и Новороссийская до здания № 4-а по улице

Басаргина, включая его, далее по побережью бухты Соболев, полуострова Басаргина, бухты Патрокл, мыса Назимова до административно-территориальной границы Первомайского района города Владивостока и Фрунзенского района города Владивостока. В границы округа также входит вся территория поселка Попова и поселка Рейнеке).

часть территории Фрунзенского района города Владивостока (от дома № 2 по улице Верхнепортовая по побережью бухты Золотой Рог вдоль территории Владивостокского морского торгового порта до Токаревского маяка, далее по побережью Амурского залива до бухты Федорова, далее по улице Лейтенанта Шмидта до пересечения с улицей Захарова, по улице Захарова, исключая дом № 14-а, далее по улице Бестужева до дома № 46, исключая дома № 35, 35-а, далее по левой стороне относительно мыса Бурный улицы Морская 1-я, далее до дома № 2 улицы Верхнепортовая; остров Русский).

Число избирателей – 47 806.

Одномандатный избирательный округ № 7

часть территории Первореченского района города Владивостока (от гавани Лихтерная по проспекту Острякова, включая дома № 42/1, 42/2, 42/5, 42/6, далее вдоль железнодорожного полотна станции Первая речка до пересечения с Океанским проспектом в районе Некрасовского путепровода, далее по Океанскому проспекту, исключая дома № 94, 134-142 (четные), вдоль дома № 106/1 по Океанскому проспекту до пересечения с проспектом Острякова, далее по проспекту Острякова исключая дома № 4-а, 4-б, 4-г, 6, 8 до мыса Чумака);

часть территории Фрунзенского района города Владивостока (от дома № 6 по улице Алеутская по правой стороне относительно мыса Бурный улицы Морская 1-я, огибая и включая улицу Арсеньева, Красноармейский переулок, до мыса Бурный, далее вдоль побережья Амурского залива до мыса Кузнецова, далее от железнодорожного полотна к Океанскому проспекту, огибая и включая улицы Мыс Кунгасный, Анисимова, Мыс Чумака, Железнодорожная, проспект Острякова, дом № 44 до пересечения с Океанским проспектом, далее по нечетной стороне проспекта Острякова до кольца Инструментального завода, обогнув кольцо по нечетной стороне Партизанского проспекта к Покровскому парку, далее вдоль Покровского парка к Океанскому проспекту, далее по нечетной стороне Океанского проспекта к улице Светланская, далее по нечетной стороне по улице Светланская к улице Алеутская, далее по улице Алеутская, до дома № 6;

село Береговое);

территория Хасанского муниципального района.

Число избирателей – 49 357.

Одномандатный избирательный округ № 8

Границы избирательного округа:

часть территории Первореченского района города Владивостока (от улицы Русская по улице Бородинская, до пересечения с улицей Днепровская,

далее по улице Днепроvская, включая дачные участки, далее по улице Карбышева, исключая дома № 50/1, 50/2, 54, до пересечения с улицей Шошина, по улице Карбышева, огибая и включая дом № 12 до пересечения с улицей Постышева, далее по улице Постышева до пересечения с трассой проспект 100-летия Владивостока, включая дома № 56-74 (четные), далее вдоль реки Ишимка, пересекая железнодорожные пути до берега бухты Вторая речка);

часть территории Советского района города Владивостока (от берега Амурского залива устья реки Вторая Речка, далее по побережью Амурского залива до мыса Тупой, далее через частный сектор огибая улицу Взлетную, Соколиный переулoк, улицу Парашютную, улицу Планерную, улицу Мусоргского к остановке общественного транспорта Перевал, далее включая все дома улицы Маковского вдоль автомобильной дороги А-370 до остановки общественного транспорта Парк Победы, далее до пересечения автомобильной дороги проспект 100-летия Владивостока с руслом реки Вторая Речка в районе мостового перехода, далее вдоль русла реки Вторая речка до ее устья на берег Амурского залива).

Число избирателей – 50 134.

Одномандатный избирательный округ № 9

Границы избирательного округа:

часть территории Артемовского городского округа (от поворотной точки в районе улицы Тульская, дом № 40, далее следуя в южном направлении до пересечения с рекой Песчанка, далее в северо-западном направлении вниз по течению реки Песчанка граница округа огибает с севера земли плодово-ягодной станции и выходит к восточной границе зверосовхоза "Подгородненский", далее по середине реки вниз по течению, пересекая автомобильную дорогу Хабаровск-Владивосток до уреза воды залива Угловой в устье реки Песчанка, затем граница идет по середине реки Песчанка в общем западном направлении примерно 4,6 километра до точки с географическими координатами (далее - ГК) 43 град.°18 мин. 57 сек. с.ш. и 132 град. 03 мин. 44 сек. в.д. (стык границ Артемовского городского округа-Владивостокского городского округа на береговой линии залива Угловой), расположенной в устье реки Песчанка, к северу от небольшого островка, принадлежащего Владивостокскому городскому округу.

Далее от поворотной точки с ГК 43 град. 18 мин. 57сек. с.ш. и 132 град. 03 мин. 44 сек. в.д. (стык границ Артемовского городского округа - Владивостокского городского округа на береговой линии залива Угловой) граница идет в общем северо-западном направлении по береговой линии залива Угловой примерно 4,1 километра до поворотной точки с ГК 43 град. 19 мин. 49 сек. с.ш. и 132 град. 01 мин. 59 сек. в.д. (стык границ Артемовского городского округа - Надеждинского муниципального района на береговой линии залива Угловой), расположенной на расстоянии 0,7 километров к востоку от устья реки Прохладная.

От поворотной точки с ГК 43 град. 19 мин. 49 сек. с.ш. и 132 град. 01 мин. 59 сек. в.д. (стык границ Артемовского городского округа -

Надеждинского муниципального района на береговой линии залива Угловой) граница идет в общем северо-восточном направлении примерно 27,4 километров до поворотной точки с ГК 43 град. 29 сек. 53 мин. с.ш. и 132 град. 09 мин. 38 сек. в.д. (стык границ Артемовского городского округа - Надеждинского муниципального района - Уссурийского городского округа).

От стыка границ Артемовского городского округа - Надеждинского муниципального района на береговой линии залива Угловой идет в северном направлении, пересекая железную дорогу Владивосток-Хабаровск, проходя вдоль восточных окраин улиц Садовая, Молодежная, Луговая, Центральная села Прохладное Надеждинского муниципального района, примерно 0,8 километров до точки с ГК 43 град. 20 мин. 15 сек. с.ш. и 132 град. 01 мин. 57 сек. в.д., расположенной на восточной окраине села Прохладное, в 1,1 километра к северо-востоку от устья реки Прохладная, в 0,8 километров к востоку от железнодорожного остановочного пункта Совхозная.

Далее граница идет в северо-восточном направлении, огибая вдоль восточной границы пахотный массив сельскохозяйственного предприятия Надеждинского муниципального района, примерно 3,4 километра до точки с ГК 43 град. 21 мин. 42 сек. с.ш. и 132 град. 02 мин. 44 сек. в.д., расположенной в 0,5 километра к северо-западу от высоты с отметкой 70,8 (с геодезическим пунктом – далее ГП), в 1,7 километра к юго-востоку от развилки автомобильной дороги Владивосток-Хабаровск и автомобильной дороги, идущей в поселок Новый.

Затем граница идет в северо-восточном направлении по прямой 0,2 километра до точки с ГК 43 град. 21 мин. 48 сек. с.ш. и 132 град. 02 мин. 51 сек. в.д., расположенной на середине грунтовой дороги, в 0,5 километра к северу от высоты с отметкой 70,8 (с ГП).

Затем граница проходит в юго-восточном направлении по грунтовой дороге примерно 1 километр до перекрестка дорог (до улицы Урбанского). Далее в северо-восточном направлении по автомобильной дороге, огибая с севера место пересечения с автомобильной дорогой Владивосток-Хабаровск, примерно 1,3 километра до точки с ГК 43 град. 21 мин. 59 сек. с.ш. и 132 град. 03 мин. 59 сек. в.д., расположенной на середине улучшенной грунтовой дороги, в 0,35 километра к юго-западу от отметки 28,9 (с ГП).

Далее граница идет в северо-восточном направлении примерно 2,4 километра по середине улучшенной грунтовой дороги, обходя с севера ГП с отметкой 28,9, до крутого поворота дороги и далее, изгибаясь, доходит до ГП с отметкой 38,7. Затем в южном направлении по прямой 0,6 километра по кромке лесного массива до точки с ГК 43 град. 22 мин. 47 сек. с.ш. и 132 град. 05 мин. 05 сек. в.д., расположенной в 0,6 километра к югу от отметки 38,7 (с ГП), в 1 километре к северо-западу от отметки 29,6 (с ГП), в 0,6 километра к северо-востоку от поворотного столба линии электропередачи.

Далее граница идет в северо-восточном направлении по прямой 1,2 километра, пересекая Безымянный Ключ, до точки с ГК 43 град. 23 мин. 03 сек. с.ш. и 132 град. 05 мин. 55 сек. в.д.,

расположенной на левом берегу ручья Безымянный Ключ, в 0,2 километра к северо-востоку от него, в 0,9 километра к западу от ГП с отметкой 27,7, в 1,2 километра к востоку от ГП с отметкой 38,7.

Затем в северо-восточном направлении по прямой 1,5 километра до точки с ГК 43 град. 23 мин. 46 сек. с.ш. и 132 град. 06 мин. 22 сек. в.д., расположенной на середине ручья Солёный Ключ, в 1,1 километра к северу от ГП с отметкой 27,7, в 2,3 километра к северо-западу от места впадения ручья Солёный Ключ в реку Болотная.

Затем идет в общем северо-западном направлении примерно 3,9 километра: сначала - по урезу воды южного берега пруда на ручье Солёный Ключ; далее - вверх по течению по середине ручья Солёный Ключ и по его левому притоку до точки с ГК 43 град. 25 мин. 11 с.ш. и 132 град. 04 мин. 32 сек. в.д., расположенной на склоне водораздела между левым притоком ручья Солёный Ключ и ручьем Соловейцев Ключ, в 2,3 километра к юго-западу от высоты с отметкой 84,2 - вершина горы Лесная, в 2,3 километра к востоку от высоты с отметкой 285,7, в 0,5 километра к юго-западу от ручья Соловейцев Ключ.

Затем граница идет в северо-восточном направлении по прямой 6,4 километра до точки с ГК 43 град. 27 мин. 44 сек. с.ш. и 132 град. 07 мин. 45 сек. в.д., расположенной на левом берегу ручья Мраморный Ключ, в 0,1 километра к северо-востоку от него, в 2,1 километра к юго-востоку от высоты с отметкой 155,9 - вершина горы Копи, в 0,3 километра к югу от места впадения ручья без названия в ручей Мраморный Ключ.

Далее в граница идет северо-восточном направлении по прямой 4,7 километра до поворотной точки с ГК 43 град. 29 мин. 53 сек. с.ш. и 132 град. 09 мин. 38 сек. в.д. (стык границ Артемовского городского округа - Надеждинского муниципального района - Уссурийского городского округа).

Затем граница идет от поворотной точки с ГК 43 град. 29 мин. 53 сек. с.ш. и 132 град. 09 мин. 38 сек. в.д. (стык границ Артемовского городского округа - Надеждинского муниципального района - Уссурийского городского округа) граница идет в общем восточном направлении примерно 15,8 километра до поворотной точки с ГК 43 град. 31 мин. 59 сек. с.ш. и 132 град. 17 мин. 19 сек. в.д. (стык границ Артемовского городского округа - Уссурийского городского округа - Шкотовского муниципального района).

От поворотной точки (стык границ Артемовского городского округа - Надеждинского муниципального района - Уссурийского городского округа), расположенной на водоразделе бассейна рек Перевозная и Каменушка между тремя вершинами, в 1,35 километра к юго-востоку от вершины с отметкой 441,5, в 1,2 километра к северо-западу от высоты с отметкой 399,4, в 2,2 километра к юго-западу от высоты с отметкой 355,6, граница идет по водоразделу хребта в общем восточном направлении примерно 15,8 километра через высоты с отметками 399,4; 355,6; 481,5 (ГП); 487,6; 502,0; 438,0 до поворотной точки с ГК 43 град. 31 мин. 59 сек. с.ш. и 132 град. 17 мин. 19 сек. в.д. (стык границ Артемовского городского округа - Уссурийского городского округа - Шкотовского муниципального района),

расположенной на водоразделе хребта, в 2,6 километра к востоку от высоты с отметкой 502,0, в 2,5 километра к северо-западу от высоты с отметкой 521,8, в 2,6 километра к юго-западу от высоты с отметкой 700,8.

От поворотной точки с ГК 43 град. 31 мин. 59 сек. с.ш. и 132 град. 17 мин. 19 сек. в.д. (стык границ Артемовского городского округа - Уссурийского городского округа - Шкотовского муниципального района) в общем южном направлении примерно 37,4 километра до поворотной точки с ГК 43 град. 18 мин. 55 сек. с.ш. и 132 град. 17 мин. 35 сек. в.д. (стык границ Артемовского городского округа - Шкотовского муниципального района - Владивостокского городского округа).

Граница проходит от стыка границ Артемовского городского округа - Уссурийского городского округа - Шкотовского муниципального района в общем юго-восточном направлении по водоразделу, огибая исток реки Пушкаревка, примерно 3 километра до высоты с отметкой 521,8 (с ГП). Затем граница идет в восточном направлении по прямой 3,6 километра до высоты с отметкой 328,8; далее - в юго-восточном направлении по прямой 3,4 километра до высоты с отметкой 230,8. Затем по водоразделу бассейна рек Ивнянка и Артемовка в общем южном направлении примерно 7,8 километра через высоты с отметками 183,0 (с ГП); 196,4 - вершина горы Радчиха; 258,4, огибая с запада высоту, расположенную в 0,6 километра к северу от высоты с отметкой 398,9 до высоты с отметкой 398,9 (с ГП).

Далее граница следует в юго-западном направлении до пересечения с автомобильной дорогой 05К298 Владивосток-Находка-Суражевка-Кролевец, поворачивая в общем южном направлении, огибая окраину улицы Ново-Московская до пересечения с улицей Центральной (в районе в/ч Рассвет), далее идет вдоль улицы Центральная в западном направлении до пересечения с развязкой на автомобильной дороге "Владивосток-Находка-порт Восточный", затем поворачивая в общем северном направлении вдоль правой обочины автомобильной дороги до пересечения с железной дорогой в районе улицы Марии Цукановой в селе Кневичи, затем поворачивая в северо-западном направлении, огибая окраину улицы Марии Цукановой по прямой через 720 метров, поворачивая в западном направлении (вдоль границы авиационно-ремонтного завода) до пересечения с рекой Грязной, затем следует в северном направлении по руслу реки Грязная, вдоль окраины улицы Третья до пересечения с рекой Кневичанка, поворачивая в западном направлении вдоль окраин улиц Первая, Вторая, до пересечения с рекой Озерные ключи.

Далее граница поворачивает в общем южном направлении по руслу реки Озерные ключи до пересечения с автомобильной дорогой Владивосток-Находка-порт Восточный, вдоль окраины улицы Концевая до точки пересечения с железной дорогой Владивосток-Хабаровск и руслом реки Озерные ключи, затем поворачивая в южном направлении по левому берегу реки Озерные ключи до пересечения с улицей Лесозаводская и железнодорожными путями необщего пользования, далее следует в южном направлении вдоль железнодорожных путей, огибая земельный участок по улице Вокзальная, дом № 113/6 и поворачивает в западном направлении по

прямой на 387 метров до пересечения с улицей Северная, далее идет до пересечения с рекой Озерные ключи, огибая (включая) жилые дома № 97, 99-а по улице Вокзальная. Затем идет в юго-западном направлении через автодорогу по улице Вокзальная до пересечения с железнодорожными путями в районе улицы Пионерская, дом № 13, поворачивая в юго-западном направлении вдоль улицы Пионерская, дом № 13, улицы Кирова, дом № 9, дом № 9-г, вдоль улицы Кирова, дом № 7-г, огибая (исключая) жилой дом по улице Кирова, дом № 3, дом № 3/1. Затем граница идет в северо-западном направлении, огибая (исключая) жилой дом по улице Кирова, дом № 1, до пересечения с улицей Герцена, поворачивая в юго-западном направлении до пересечения с улицей Кирова (в районе улицы Фрунзе, дом № 61) затем в юго-западном направлении по нечетной стороне улицы Фрунзе на протяжении 1,11 километра, огибая (исключая) здание торгового центра по улице Фрунзе, дом № 32-а в южном направлении до пересечения с улицей Севастопольская (исключая жилые дома), затем поворачивает в западном направлении до пересечения с улицей Заречная (в районе дома № 4), после чего поворачивает в юго-восточном направлении вдоль улицы Заречная (четная сторона) до пересечения с улицей Херсонская (в районе дома № 38), далее в юго-западном направлении, включая дома № 24, 32 по улице Херсонская, далее огибая (включая) улицу Херсонская, дом № 24, поворачивает в северном направлении, огибая (включая) улицу Херсонская, дом № 25, далее в северном направлении вдоль границы гимназии № 1 по улице Севастопольская, дом № 12/2, пересекая улицу Севастопольская, огибая (включая) дом № 15 по улице Севастопольская, далее включая дома № 24, 26 по улице Фрунзе и поворачивая в северном направлении на расстоянии 40 метров, затем поворачивая в северо-восточном направлении, пересекая улицу Фрунзе в районе дома № 21 (остановка Севастопольская), поворачивая в северо-западном направлении до пересечения с железнодорожными путями и далее вдоль окраины улицы Мурманская по направлению на северо-запад вдоль железнодорожных путей Владивосток-Хабаровск и окраины (исключая жилые дома) улицы Кронштадская.

Затем граница поворачивает в точке с координатами широта: 43,3395°, долгота: 132,1289° в западном направлении вдоль железнодорожных путей 0,99 километра, включая улицу Батарейная, дом № 65 до пересечения с улицей Оренбургская, далее в северном направлении, огибая улицу Оренбургская до улицы Сахалинская, дом № 71 и поворачивает в южном направлении, пересекая улицу Сахалинская, вдоль улицы Сахалинская, дом № 15. Затем примерно 311 метров в юго-западном направлении, огибая (включая) жилые дома № 50, 48, 46 по улице Сахалинская, вдоль окраины улицы Сахалинская на расстоянии 594 метра в западном направлении до улицы 1-й Рабочая, дом № 83, далее в точке с координатами широта: 43,3336°, долгота: 132,0966°, поворачивая в южном направлении до пересечения с улицей 1-я Рабочая, огибая (исключая) улицу 1-я Рабочая, дома № 52, 52/2, вдоль границ участков по улице 1-я Рабочая, дома № 56, 58, переулок Заводской, дома № 25, 31, 13, далее в общем юго-восточном направлении вдоль границы садоводческого товарищества "Лотос", огибая

(включая) улицу Лазурная, далее в юго-восточном направлении по прямой, огибая (исключая) садоводческое товарищество "Лотос" примерно 1,4 километра до улицы Тульская, дом № 40.

часть территории Советского района города Владивостока (от берега Амурского залива от устья реки Песчаная, далее по побережью Амурского залива до устья реки Богатая, исключая улицу Лянчихинская, вдоль русла реки Богатая, исключая улицу Шкотовская и дом № 46 по улице Тимирязева до пересечения с автомобильной дорогой А-370 в районе мостового перехода через реку Богатая, далее по направлению в город Артем вдоль автомобильной дороги А-370 до пересечения с рекой Песчаная, включая улицы Теплая, Спокойная, Вознесенская и СТ "Строитель" и далее по руслу реки Песчаная до ее устья на берег Амурского залива).

Число избирателей – 46 499.

Одномандатный избирательный округ № 10

Границы избирательного округа:

часть территории Артемовского городского округа (поворотная точка в районе пересечения с автомобильной дорогой Владивосток-Артем 05Н-295, стык границ Артемовского городского округа - Владивостокского городского округа, далее от пересечения с автомобильной дорогой в северном направлении по прямой ориентировочно 8,94 километра до улицы Октябрьская, дом № 75, далее преимущественно в северном направлении по окраине домов по улице Октябрьская, огибая (включая) дома № 111 и 113 по улице Октябрьская, далее в северном направлении, огибая (исключая) жилые дома по улице Фастовца, далее в западном направлении по окраине жилых домов по улице Октябрьская до пересечения с улицей Красноармейская, далее поворачивая на юг вдоль границы участка по улице Октябрьская, дом № 21 примерно через 43 метра поворачивает на северо-запад, огибая (включая) улицу Октябрьская, дом № 19, и в северном направлении до поворотной точки через ориентировочно 79 метров поворачивает на запад, огибая (исключая) жилые дома № 44, 46 по улице Кирова в северном направлении до пересечения с улицей Кирова, далее на запад вдоль улицы Кирова до пересечения с улицей Интернациональная.

От перекрестка по улице Интернациональная в северном направлении вдоль улицы Интернациональная до пересечения с улицей Лазо, затем в восточном направлении между улицей Лазо, дом № 15 и улицей Интернациональная, дом № 67 поворачивает в северном направлении до пересечения с улицей 40 лет Октября, в поворотной точке с координатами широта: 43,3591° долгота: 132,1918°, на пересечении улиц, граница поворачивает в восточном направлении и проходит по улице 40 лет Октября, огибая (включая) улицу 40 лет Октября, дома № 16, 18, 22, далее идет в восточном направлении на расстоянии ориентировочно 468 метров (не включая многоквартирный дом по улице Лазо, дом № 33) граница поворачивает в северном направлении по окраине домов улицы Советская, улицы Молокова в восточном направлении до пересечения с улицей Некрасова, дом № 16 и огибая (не включая) дом № 16 по улице Некрасова,

граница поворачивает в юго-западном направлении, включая жилые дома по улице Молокова, дома № 17, 18/1, 22, улицы Победы, дома № 56, 54. Далее на расстоянии ориентировочно 40 метров, в точке с координатами широта: 43,3624° долгота: 132,1993°, граница поворачивает в северо-западном направлении до пересечения с улицей Вокзальная (в районе дома № 164) граница поворачивает на северо-запад по переулку 2-й Вокзальный и далее в северо-восточном направлении, огибая (включая) жилые дома № 159, 161, 163 по улице Вокзальная и далее в северном-западном направлении по окраине улицы Вокзальная, дом № 159-а, до пересечения с переулком 2-й Вокзальный, затем, поворачивая преимущественно в северном направлении до пересечения с улицей Суханова и вдоль окраины улицы Достоевского в восточном направлении по улице Достоевского, дом № 32, после в северном направлении до пересечения с улицей Жуковского и далее в восточном направлении по нечетной стороне улицы Жуковского до окраины улицы Смирнова в северном направлении вдоль окраины улицы Смирнова до пересечения с Колхозным переулком и в точке с координатами широта: 43,3776° долгота: 132,1987° в северо-восточном направлении вдоль окраины улицы Колхозная до пересечения с железной дорогой и далее вдоль границы садоводческого товарищества "Шахтер-2" до пересечения с автомобильной дорогой Владивосток-порт Восточный в точке с координатами широта: 43,3873° долгота: 132,2087° вдоль автомобильной дороги параллельно улице Марии Цукановой, и на расстоянии ориентировочно 1,83 километра в точке с координатами широта: 43,4000° долгота: 132,2272° в северо-западном направлении вдоль окраины улицы Марии Цукановой в селе Кневичи и далее до пересечения с рекой Грязная в районе улицы Третья, дом № 14 в селе Кневичи на север вдоль русла реки Грязная и огибает село Кневичи по окраинам улиц Третья, Вторая, Первая до пересечения с рекой Озерные ключи и далее в южном направлении по руслу реки Озерные ключи до пересечения с автомобильной дорогой Владивосток-порт Восточный и далее по руслу реки Озерные ключи вдоль окраины улицы Концевая до пересечения с железной дорогой в точке с координатами широта: 43,3761° долгота: 132,1843°. Далее по руслу реки Озерные ключи по окраине улиц Северная, Чехова, Яблоневая (включая эти улицы) и поворачивает в западном направлении по прямой на 387 метров до пересечения с улицей Северная, далее до пересечения с рекой Озерные ключи, огибая (исключая) жилые дома № 97, 99-а по улице Вокзальная.

Затем в юго-западном направлении через автодорогу по улице Вокзальная до пересечения с железнодорожными путями в районе улицы Пионерская, дом № 13, поворачивая в юго-западном направлении вдоль улицы Пионерская, дома № 13, 1, улицы Кирова, дома № 9, 9-г, вдоль улицы Кирова, дом № 7-г, огибая (включая) жилые дома по улице Кирова, дома № 3, 3/1. Затем в северо-западном направлении, огибая (включая) жилой дом по улице Кирова, дом № 1, до пересечения с улицей Герцена, поворачивая в юго-западном направлении до пересечения с улицей Кирова (в районе улицы Фрунзе, дом № 61) затем в юго-западном направлении по четной стороне улицы Фрунзе, затем в юго-западном направлении по нечетной стороне

улицы Фрунзе на протяжении 1,11 километра, огибая (включая) здание торгового центра по улице Фрунзе, дом № 32-а поворачивает в южном направлении до пересечения с улицей Севастопольская и далее в западном направлении до пересечения с улицей Заречная, затем вдоль нечетной стороны улицы Заречная до поворота на улицу Ставропольская и далее в западном направлении по окраине улицы Ставропольская, и далее огибая (исключая) улицу Херсонская, дом № 24 в северном направлении, огибая (включая) улицу Херсонская, дом № 23 вдоль границы гимназии № 1 по улице Севастопольская, дом № 12/2, пересекая улицу Севастопольская, огибая улицу Симферопольская, дома № 7, 15/1, улицу Фрунзе, дом № 22 и далее в северном направлении до пересечения с улицей Фрунзе. Затем в юго-западном направлении вдоль улицы Фрунзе и в точке с координатами широта: 43,3482° долгота: 132,1533° поворачивает в северном направлении до пересечения с железной дорогой и далее в юго-западном направлении вдоль железной дороги по окраине улицы 8-е Марта, переулка Малый, улицы Крошадская, улицы Постникова, улицы Весенняя, улицы Строительная, улицы Невская, улицы Батарейная, улицы Спутник, улицы Оренбургская. Затем примерно 311 метров в юго-западном направлении, огибая (исключая) жилые дома № 50, 48, 46 по улице Сахалинская, вдоль окраины улицы Сахалинская, улицы Бийская, улицы Паровозная. Далее огибая улицу 1-я Рабочая дома № 83, 83/2, 56, 58, затем по окраине улицы Ремзаводская, улицы Берзарина, улицы Ангарская, и далее в южном направлении, огибая (включая) границы садоводческого товарищества "Лотос", огибая (исключая) улицу Лазурная, далее в юго-восточном направлении по прямой, огибая (исключая) садоводческое товарищество "Лотос" примерно 1,4 километра, огибая (исключая) улицу Тульская, 40, далее следуя в южном направлении до пересечения с рекой Песчанка, далее в северо-восточном направлении вниз по течению реки Песчанка.

Далее в южном направлении по прямой 1,3 километра до точки с ГК 43 град. 16 мин. 50 сек. с.ш. и 132 град. 07 мин. 44 сек. в.д., расположенной на середине ручья, впадающего в реку Песчанка, в 2,0 километрах к западу от высоты с отметкой 204,4 - вершина горы Угольная, в 1,0 километре к юго-западу от высоты с отметкой 165,5.

Далее граница идет в общем восточном направлении по водоразделу, идущему вдоль левого берега реки Богатая, примерно 8,6 километров через высоты с отметками 297,4 до точки с ГК 43 град. 16 мин. 07 сек. с.ш. и 132 град. 07 мин. 53 сек. в.д., расположенной на вершине водораздела, в 1,2 километра к западу от высоты с отметкой 297,4; 282,6; 249,6; до пересечения с автомобильной дорогой Владивосток-Артем 05Н-295 стык границ Артемовского городского округа - Владивостокского городского округа, далее от пересечения с автомобильной дорогой в северном направлении по прямой ориентировочно 8,94 километра до улицы Октябрьская, дом № 75.

часть территории Советского района города Владивостока (от реки Песчаная в точке пересечения с автомобильной дорогой А-370, далее вдоль автодороги А-370 до пересечения с рекой Богатая в районе мостового

перехода, исключая улицы Теплая, Спокойная, Вознесенкая и садоводческое товарищество "Строитель", далее идет вдоль русла реки Богатая до ее устья, включая улицы Шкотовская, Лянчихинская и дом № 46 по улице Тимирязева, далее идет по побережью Амурского залива до мыса Тупой, далее через частный сектор огибая улицу Взлетную, Соколиный переулок, улицу Парашютную, улицу Планерную, улицу Мусоргского к остановке общественного транспорта Перевал, далее исключая всю улицу Маковского вдоль автомобильной дороги А-370 до пересечения улицы Русская и проспекта 100-летия Владивостока в районе автомобильной развязки, далее вдоль автомобильной дороги по улице Русская до перекрестка с автомобильной дорогой улицы Давыдова, далее вдоль автомобильной дороги улицы Давыдова, включая дом № 33 улицы Русская, дома № 4, 6, 18 улицы Давыдова до остановки общественного транспорта МФЦ, далее по автомобильной дороге улицы Давыдова до дома № 33-а по улице Давыдова, исключая его и огибая последний, далее через лесной массив, огибая частные дома улицы Давыдова к дому № 57-р улицы Русская и включая последний, далее огибая и включая дома № 57-л и № 57-к улицы Русская к остановке общественного транспорта Госпиталь УВД, далее к остановке общественного транспорта Онкологический диспансер, включая все корпуса Владивостокской клинической больницы № 2 города Владивостока и Краевой клинической больницы № 2, далее, пересекая автомобильную дорогу улицы Сопочная к вершине Седанка, далее через лесной массив, пересекая автомобильную дорогу полуостров Де-Фриз-бухта Патрокл и огибая южную точку Пионерского водохранилища к вершине Острая, далее через лесной массив до остановки общественного транспорта Хребет Богатая Грива, далее через лесной массив вдоль восточного берега водохранилища Богатое по направлению к вершине Синяя до условной точки пересечения с административно-территориальной границей Советского района города Владивостока и города Артема, далее вдоль указанной административно-территориальной границы в северо-западном направлении до точки пересечения русла реки Песчаная с автомобильной дорогой А-370).

Число избирателей – 48 649.

Одномандатный избирательный округ № 11

Границы избирательного округа:

часть территории Артемовского городского округа (начинается в поворотной точке 196,4 - вершина горы Радчиха; 258,4, огибая с запада высоту, расположенную в 0,6 километра к северу от высоты с отметкой 398,9 до высоты с отметкой 398,9, далее в юго-восточном направлении 1,6 километра до высоты с отметкой 273,7. Далее по водоразделу, пересекая реку Суражевка, в общем южном направлении примерно 9,0 километров через высоты с отметками 280,5; 298,9, пересекая автомобильную дорогу А-188 Владивосток-Находка. Далее идет по водоразделу через высоту с отметкой 215,3 (с ГП) до точки с ГК 43 град. 22 мин. 04 сек. с.ш. и 132 град. 20 мин. 37 сек. в.д., расположенной на середине реки Артемовка, в

2,2 километра к юго-востоку от высоты с отметкой 215,3, в 2,4 километра к северо-востоку от середины железнодорожного моста через реку Артемовка.

Далее идет в общем юго-западном направлении по середине реки Артемовка вниз по течению примерно 8,3 километра до поворотной точки с ГК 43 град. 18 мин. 55 сек. с.ш. и 132 град. 17 мин. 35 сек. в.д. (стык границ Артемовского городского округа - Шкотовского муниципального района на береговой линии Уссурийского залива), расположенной в устье реки Артемовка - место впадения ее в бухту Муравьиная.

От поворотной точки с ГК 43 град. 18 мин. 55 сек. с.ш. и 132 град. 17 мин. 35 сек. в.д. (стык границ Артемовского городского округа - Шкотовского муниципального района на береговой линии Уссурийского залива) в общем юго-западном направлении по береговой линии Уссурийского залива примерно 13,4 километра до поворотной точки с ГК 43 град. 14 мин. 20 сек. с.ш. и 132 град. 14 мин. 18 сек. в.д. (стык границ Артемовского городского округа - Владивостокского городского округа на береговой линии Уссурийского залива), расположенной на береговой линии Уссурийского залива, в 1,2 километра к северо-востоку от мыса Вилкова, в 0,8 километра к северо-востоку от устья реки Муравьевка.

Затем от поворотной точки с ГК 43 град. 14 мин. 20 сек. с.ш. и 132 град. 14 мин. 18 сек. в.д. (стык границ Артемовского городского округа - Владивостокского городского округа на береговой линии Уссурийского залива) в общем северо-западном направлении примерно 23,6 километра до поворотной точки с ГК 43 град. 18 мин. 57 сек. с.ш. и 132 град. 03 мин. 44 сек. в.д. (стык границ Артемовского городского округа - Владивостокского городского округа на береговой линии залива Угловой).

От стыка границ Артемовского городского округа - Владивостокского городского округа на береговой линии Уссурийского залива по водоразделу между рекой Муравьевка и ручьем без названия в общем северо-западном направлении примерно 4,2 километра до высоты с отметкой 271,3 - вершина горы Природный Пуп и до пересечения с автомобильной дорогой Владивосток-Артем 05Н-295, далее от пересечения с автомобильной дорогой в северном направлении по прямой ориентировочно 8,94 километра до улицы Куйбышева, дом № 79, затем в северо-западном направлении, огибая (включая) жилые дома по улице Куйбышева, до пересечения с улицей Очакова, далее в северо-западном направлении, огибая (включая) жилые дома по улице Каховская до пересечения с улицей Фрунзе, в районе домов № 111, 113, далее огибая (исключая) жилые дома по улице Фастовца до пересечения с улицей Кирова, затем вдоль четной стороны улицы Кирова до пересечения с улицей Красноармейская, далее в южном направлении вдоль улицы Кирова, дом № 46/1 огибая (включая) улицу Красноармейская, дома № 1, 2, затем в западном направлении вдоль улицы Кирова, дома № 44, 46 (включая) поворачивая на углу дома № 44 в северном направлении до пересечения с автомобильной дорогой по улице Кирова, далее на запад вдоль улицы Кирова (по дороге) до пересечения с улицей Интернациональная.

От перекрестка по улице Интернациональной в северном направлении вдоль улицы Интернациональная до пересечения с улицей Лазо, затем в

восточном направлении до жилого дома по улице Лазо, дом № 15, далее огибая (включая) улицу Лазо, дом № 15/1 в северном направлении до улицы Интернациональная, дом № 63, далее поворачивая в восточном направлении, огибая (включая) улицу Лазо, дом № 13/2 по прямой на расстоянии ориентировочно 105 метров, поворачивая на юг и через ориентировочно 30 метров граница округа поворачивает в восточном направлении по прямой до улицы Лазо, дом № 31-а, далее поворачивая в северном направлении по окраине улицы Горького до улицы Победы, дом № 52 (не включая жилой дом), затем в юго-восточном направлении до пересечения с улицей Куйбышева (в районе развилки на улице Молокова), затем в северном направлении до жилого дома по улице Некрасова, дом № 16, огибая (включая) дом по улице Некрасова, дом № 16, в юго-восточном направлении вдоль жилых домов по улице Молокова, дома № 24, 26, 33 (включая их) и огибая улицу Молокова, дом № 33 в северо-западном направлении, пересекая улицу Некрасова до пересечения с улицей Вокзальной (в районе дома № 159, не включая его), идет по улице Вокзальная и примерно через 106 метров поворачивает в северо-западном направлении до пересечения с переулком 2-й Вокзальный, затем в северо-западном направлении до пересечения с улицей Суханова (включая улицу Суханова, дом № 4), далее огибая (включая) окраину улицы Сибирцева, улицу Суханова до поворотной точки по улице Достоевского, дом № 34. Далее в северном направлении вдоль улицы Достоевского, дом № 34 по четной стороне до пересечения с улицей Жуковского, после чего в восточном направлении вдоль домов № 48, 50, 52 по улице Жуковского до окраины улицы Зои Космодемьянской и поворачивает в северном направлении вдоль окраины улицы Зои Космодемьянской по прямой ориентировочно 860 метров и далее в северо-восточном направлении вдоль окраины улицы Лизы Чайкиной, улицы Дачная до пересечения с железной дорогой в районе садоводческого товарищества "Шахтер-2", далее в северном направлении, огибая (включая) границы садоводческого товарищества "Шахтер-2", огибая гору Орловка, далее пересекая железнодорожные пути в районе улицы Кирова, дом № 191 и до развязки на автомобильной дороге А-188 Владивосток-Находка, далее параллельно автомобильной дороге А-188 примерно 1 километр вдоль улицы Центральная и в поворотной точке (район войсковой части, расположенной по адресу: г. Артем, улица Кирова, дом № 162) поворачивает в северо-восточном направлении вдоль окраины улицы Ново-Московская и до пересечения с автомобильной дорогой ОК5-298 до поворотной точки 196,4 - вершина горы Радчиха; 258,4).

часть территории Советского района города Владивостока (от административно-территориальной границы Советского района города Владивостока и города Артема в условной точке выхода на берег Уссурийского залива, далее по побережью Уссурийского залива до условной точки пересечения с административно-территориальной границей Ленинского района города Владивостока, далее через лесной массив вдоль административно-территориальной границы деления Советского и Ленинского районов города Владивостока, далее вдоль административно-

территориальной границы деления Советского и Первореченского районов города Владивостока до пересечения русла реки Вторая Речка с автомобильной дорогой по проспекту 100-летия Владивостока, далее вдоль автомобильной дороги, минуя остановку общественного транспорта Парк Победы до пересечения улицы Русская и проспекта 100-летия Владивостока, далее исключая дома № 64, 66, 68/1, 68-а по улице Русская вдоль автомобильной дороги улицы Русская до остановки общественного транспорта Госпиталь УВД, далее к остановке общественного транспорта Онкологический диспансер, исключая все корпуса Владивостокской клинической больницы № 2 города Владивостока и Краевой клинической больницы № 2, далее пересекая автомобильную дорогу улицы Сопочная к вершине Седанка, далее через лесной массив, пересекая автомобильную дорогу полуостров Де-Фриз-бухта Патрокл и огибая южную точку Пионерского водохранилища к вершине Острая, далее через лесной массив до остановки общественного транспорта Хребет Богатая Грива, далее через лесной массив вдоль восточного берега водохранилища Богатое по направлению к вершине Синяя до условной точки пересечения с административно-территориальной границей Советского района города Владивостока и города Артем, далее вдоль указанной административно-территориальной границы в восточном направлении до побережья Уссурийского залива).

Число избирателей – 49 279.

Одномандатный избирательный округ № 12

Границы избирательного округа:

территория городского округа Большой Камень;

территория Шкотовского муниципального района.

Число избирателей – 45 847.

Одномандатный избирательный округ № 13

Границы избирательного округа:

часть территории Надеждинского муниципального района (железнодорожная станция Барановский, железнодорожная станция Виневитино, поселок Городечное, поселок Горное, поселок Давыдовка, поселок Девятый Вал, поселок Западный, железнодорожный разъезд 9208 км, казарма 25 км, поселок Ключевой, село Нежино, поселок Сиреневка, поселок Оленевод, поселок Раздольное, поселок Рыбачий, поселок Тавричанка, поселок Тоннель, село Тереховка, поселок Тимофеевка, поселок Тихое;

часть села Вольно-Надеждинское от пересечения улицы Соснина, не включая улицу Соснина, с автомобильной дорогой А-370 "Уссури" Хабаровск-Владивосток, далее по улице Северная, включая ее полностью, до пересечения с улицей Красноармейской, включая ее полностью, до пересечения с улицей Пушкина, включая ее полностью, далее по улице Пушкина, включая примыкающий переулок Шишкина, на юг по улице Железнодорожная до поселка Новый, далее через железнодорожные пути на юг до пересечения с автомобильной дорогой Поселок Новый - полуостров

Де-Фриз - Седанка - бухта Патрокл, далее на запад по границе урочища "Полигон" до реки Шмидтовка, далее по ее руслу на север до примыкания улицы Заречная, далее на северо-запад через железнодорожную ветку до пересечения с автомобильной дорогой А-370 "Уссури" Хабаровск-Владивосток в месте примыкания дороги на поселок Тавричанка, далее по автомобильной дороге А-370 "Уссури" Хабаровск-Владивосток на юг до поворота на поселок Сиреневка, исключая поселок Сиреневка, далее на северо-восток по водоразделу рек Малая Пустынная Падь, Большая Пустынная Падь, Падь Кедровая, до западной границы села Соловей-Ключ, далее на запад по автомобильной дороге Соловей-Ключ в сторону автомобильной дороги А-370 "Уссури" Хабаровск-Владивосток до западной границы садоводческого некоммерческого товарищества "Серебрянка", исключая садоводческое некоммерческое товарищество "Серебрянка", далее на юг до здания № 8 по улице Садовая, включая здание № 8 по улице Садовая, расположенного на автомобильной дороге А-370 "Уссури" Хабаровск-Владивосток, далее по автомобильной дороге А-370 "Уссури" Хабаровск-Владивосток в западном направлении до пересечения с улицей Соснина);

часть территории Уссурийского городского округа (село Алексей-Никольское, село Баневурово, село Богатырка, село Борисовка, село Борисовский Мост, село ДЭУ-196, село Корсаковка, село Корфовка, село Красный Яр, село Кроуновка, село Кугуки, село Линевици, село Монакино, село Николо-Львовское, поселок Партизан, село Пуциловка, село Пушкино, село Улитовка, село Утесное, село Яконовка.

Граница избирательного округа проходит по административной границе Уссурийского городского округа, повторяя ее от условной точки пересечения южной административной границы Уссурийского городского округа и автомобильной дороги А-370 "Уссури" последовательно в северо-западном, западном, юго-западном, северном, восточном, и далее в северном направлении до места пересечения автомобильной дороги 05К-220 Уссурийск-Покровка. Далее граница избирательного округа проходит в юго-восточном направлении по автомобильной дороге 05К-220 до пересечения с автомобильной дорогой 05А-215 Уссурийск-Пограничный и затем по автомобильной дороге 05А-215 Уссурийск-Пограничный до въезда в село Новоникольск. Далее, огибая село Новоникольск по его юго-западной окраине, граница избирательного округа выходит на автомобильную дорогу Уссурийск-Борисовка, затем по этой автомобильной дороге в юго-западном направлении до пересечения с рекой Раздольная, далее по реке Раздольная в общем юго-восточном направлении до места слияния с протокой реки Славянка. Затем по протоке реки Славянка последовательно в северном, северо-западном направлении до пересечения с административной границей города Уссурийска. Далее по прямой в северном направлении до дома № 6-в по улице Новоникольское шоссе, не включая его и огибая его с восточной стороны, и затем в северном направлении, огибая и исключая дом № 6-а по улице Новоникольское шоссе. Далее в северо-западном направлении до дома № 19 по улице Новоникольское шоссе, огибая и включая его, затем по

прямой линии в северо-восточном направлении до южной границы территории войсковой части, расположенной по адресу: г. Уссурийск, улица 8 Марта, дом № 28, и далее по прямой линии в восточном направлении до дома № 5 по улице Резервной. Затем по прямой линии в южном направлении до пересечения улицы Новоникольское шоссе и проезда Новоникольский, далее по проезду Новоникольский в юго-западном направлении, огибая и включая дом № 4 по проезду Новоникольский, затем в восточном направлении до улицы Целинная, огибая и исключая дом № 1-а по проезду Новоникольский. Затем по улице Целинная в южном направлении до дома № 2-в по улице Целинная, и далее по прямой линии в юго-восточном направлении до дома № 7 по переулку Западный, затем по переулку Западный в южном направлении до условного пересечения с улицей Комсомольской, далее в южном направлении, огибая с восточной стороны и включая территорию войсковых частей, до перекрестка улицы Агеева и улицы Плеханова. Затем по улице Агеева последовательно в южном и юго-восточном направлении до улицы Володарского, и далее по улице Володарского в восточном направлении до улицы Советской. Затем по улице Советской в южном направлении до улицы Тимирязева и по улице Тимирязева в западном направлении до улицы Агеева. По улице Агеева до пересечения с улицей Ленина, огибая и исключая дома № 1, 2-а, 3, 3-а, 6, 6-а, 7, 9, 9-а по улице Пархоменко, и исключая дома № 17, 64-а/1 по улице Ивасика. По улице Ленина в северном направлении до улицы Тимирязева, затем по улице Тимирязева в восточном направлении до улицы Краснознаменная, далее в южном направлении по улице Краснознаменная до пересечения с улицей Владивостокское шоссе, затем по улице Владивостокское шоссе до условного пересечения с рекой Комаровка, и по реке Комаровка в общем юго-восточном направлении до слияния с рекой Раздольная. Далее от точки слияния рек Комаровка и Раздольная по прямой линии в северо-восточном направлении до перекрестка улиц Кочубея и Казанская, затем по прямой линии в северо-восточном направлении до дома № 68/2 по улице Угловая. Далее граница проходит по улице Угловая в юго-восточном направлении до перекрестка с улицей Охотничья, затем по улице Охотничья в северо-восточном направлении до улицы Владивостокское шоссе, далее по улице Владивостокское шоссе в северо-западном направлении, исключая дома № 24-а, 26-а, до улицы Арсеньева, и далее по улице Арсеньева в восточном направлении, исключая дома № 23, 25, 33-а по улице Арсеньева, огибая и включая дома № 21, 21-а, 21-б по улице Арсеньева, до пересечения с железнодорожными путями. Затем вдоль железнодорожных путей в общем южном направлении ориентировочно до дома № 1 по улице Владивостокское шоссе, огибая и не включая его. Далее граница округа проходит по улице Владивостокское шоссе в общем южном направлении, огибая и включая дом № 2-а по улице Владивостокское шоссе и выходит на автомобильную дорогу А-370 "Уссури", затем по автомобильной дороге А-370 "Уссури" до транспортной развязки, далее в северо-восточном направлении по объездной автомобильной дороге А-370 "Уссури" до поворота на село Баневурово, и затем по автомобильной дороге до

административной границы села Баневурово. Далее, огибая административную границу села Баневурово, последовательно в восточном, южном направлении до выхода на автомобильную дорогу Баневурово-Уссурийск. Затем по автомобильной дороге Баневурово-Уссурийск последовательно в южном, юго-западном направлении до транспортной развязки с автомобильной дорогой А-370 "Уссури", и далее по автомобильной дороге А-370 "Уссури" в общем южном направлении до условного пересечения южной административной границы Уссурийского городского округа).

Число избирателей – 44 854.

Одномандатный избирательный округ № 14

Границы избирательного округа:

часть территории Надеждинского муниципального района (поселок Алексеевка, поселок Зима Южная, село Кипарисово, поселок Кипарисово-2, поселок Мирный, поселок Морской, поселок Новый, село Прохладное, поселок Де-Фриз, поселок Соловей-Ключ, поселок Стеклозаводский, поселок Таежный, поселок Шмидтовка);

часть села Вольно-Надеждинское (от пересечения улицы Соснина, включая улицу Соснина, с автомобильной дорогой А-370 "Уссури" Хабаровск-Владивосток, далее по улице Соснина на юг, переходя на улицу Рихарда Дрегиса, включая ее полностью, до пересечения с улицей Железнодорожной, исключая ее, далее по ней в восточном направлении до поселка Новый, далее на север по западной границе поселка Новый до пересечения с автомобильной дорогой А-370 "Уссури" Хабаровск-Владивосток в районе здания № 8 по улице Садовая, исключая здание № 8 по улице Садовая, далее по автомобильной дороге А-370 "Уссури" Хабаровск-Владивосток в западном направлении до пересечения с улицей Соснина);

часть территории Уссурийского городского округа (село Боголюбовка, село Долины, село Дубовый ключ, село Глуховка, село Горно-Таежное, село Заречное, село Каймановка, село Каменушка, село Кондратеновка, село Раковка.

Граница избирательного округа проходит от административной границы Уссурийского городского округа, повторяя ее от условной точки пересечения южной административной границы Уссурийского городского округа и автомобильной дороги А-370 "Уссури", далее в северном направлении по автомобильной дороге А-370 "Уссури" до транспортной развязки, затем по автомобильной дороге Уссурийск-Дубовый ключ в восточном направлении до поворота автомобильной дороги к селу Баневурово. Далее по автомобильной дороге Уссурийск-Баневурово до южной административной границы села Баневурово, затем по административной границе села Баневурово последовательно в восточном, северном, западном направлении до автомобильной дороги Баневурово-Уссурийск. По автомобильной дороге Баневурово-Уссурийск в северном направлении до пересечения с объездной автомобильной дорогой А-370 "Уссури", и далее в юго-западном направлении по объездной автомобильной

дороге до транспортной развязки. Затем по автомобильной дороге А-370 "Уссури" в общем северном направлении, огибая и исключая дом № 2-а по улице Владивостокское шоссе, до дома № 1 по улице Владивостокское шоссе. Затем по прямой линии в западном направлении до железнодорожного пути, и далее по железнодорожному пути в общем северном направлении до условного пересечения с улицей Арсеньева. Затем по улице Арсеньева в западном направлении, огибая и исключая дома № 21, 21-а, 21-б по улице Арсеньева, до перекрестка с улицей Владивостокское шоссе, огибая и включая дом № 33-а по улице Арсеньева, и дома № 24-а, 26-а по улице Владивостокское шоссе. Затем по улице Владивостокское шоссе в юго-восточном направлении до улицы Охотничья, затем по улице Охотничья до улицы Угловая, далее по улице Угловая в северо-западном направлении до дома № 68/2 по улице Угловая. Затем по прямой линии в юго-западном направлении до перекрестка улиц Кочубея и Казанская, и далее по прямой линии в южном направлении до точки слияния рек Комаровка и Раздольная. Затем вдоль реки Комаровка в общем северном направлении до места слияния с рекой Раковка, и далее по реке Раковка в северном направлении до условного пересечения с улицей Чичерина, затем в восточном направлении по улице Чичерина, огибая и включая дом № 135 по улице Чичерина, до перекрестка с улицей Вокзальная Дамба. Далее по прямой линии в северо-восточном направлении до перекрестка улиц Можайского и Мельничная, огибая и включая дома № 17, 17-а по улице Первомайская и дом № 141 по улице Чичерина. Далее по улице Можайского до улицы Приморская, по улице Приморская в северном направлении до дома № 4 по улице Приморская, огибая и включая его, затем по прямой линии в восточном направлении до железнодорожного пути Владивосток-Москва. Далее вдоль железнодорожного пути Владивосток-Москва в северном направлении до дома № 1 по улице Вокзальная площадь, не включая его, затем по прямой линии в восточном направлении до перекрестка улицы Слободская и проспекта Блюхера. Затем по проспекту Блюхера в северном направлении до перекрестка с улицей Ветеранов, затем по прямой линии в западном направлении к перекрестку улиц Садовая и Тургенева. Далее по улице Тургенева в северо-западном направлении до пересечения с железнодорожными путями, затем по прямой линии в восточном направлении до дома № 86 по проспекту Блюхера, включая его. Затем по проспекту Блюхера в юго-восточном направлении, огибая и исключая дома № 103, 105, 107, 109 по проспекту Блюхера до перекрестка с переулком Попова. Затем по прямой линии в северо-восточном направлении, исключая дом № 6 по переулку Попова, до дома № 103-в по улице Общественная, не включая его, затем по прямой линии в северо-восточном направлении до дома № 23 по улице Свердлова, включая дома по улице Свердлова, далее в юго-восточном направлении до перекрестка улиц Урицкого и Красина. Затем по улице Красина в юго-восточном направлении до перекрестка с улицей Хабаровской. Далее по улице Хабаровская в юго-западном направлении до перекрестка с улицей Воровского, исключая дома № 67, 69 по улице Общественной. Затем по улице Воровского в юго-восточном направлении,

огИБая и исключая дома № 149, 151, 153, 159 по улице Воровского, и исключая дома № 13, 15, 17, 21-а по улице Ветеранов и дом № 35 по улице Русская, до перекрестка с улицей Слободская. Затем в восточном направлении по улице Слободская до пересечения с улицей 2-ой Слободской проезд и далее по прямой линии в северном направлении до точки пересечения ручья Сухой с грунтовой дорогой, затем по прямой линии в северо-восточном направлении до точки условного пересечения северной административной границы Уссурийского городского округа и автомобильной дороги между селом Боголюбовка и селом Даниловка. Затем вдоль административной границы Уссурийского городского округа, повторяя ее, последовательно в юго-восточном, южном, юго-западном, северо-западном направлении до точки пересечения южной административной границы Уссурийского городского округа с автомобильной дорогой А-370 "Усури").

Число избирателей – 46 537.

Одномандатный избирательный округ № 15

Границы избирательного округа:

часть территории Уссурийского городского округа (от точки пересечения протоки реки Комаровка с улицей Владивостокское шоссе, далее по улице Владивостокское шоссе в северо-западном направлении до улицы Краснознаменной. По улице Краснознаменная в северном направлении до улицы Тимирязева, затем по улице Тимирязева до перекрестка с улицей Ленина, и далее в южном направлении по улице Ленина до улицы Агеева. По улице Агеева в западном направлении до улицы Тимирязева, огибая и включая дома № 1, 2-а, 3, 3-а, 6, 6-а, 7, 9, 9-а по улице Пархоменко, и включая дома № 17, 64-а/1 по улице Ивасика, далее по улице Тимирязева в восточном направлении до улицы Советской. Затем по улице Советской в северном направлении до перекрестка с улицей Володарского, далее по улице Володарского в западном направлении до улицы Агеева, по улице Агеева в общем северо-западном направлении до перекрестка с улицей Плеханова, затем в северном направлении, огибая территорию войсковых частей с восточной стороны, до условного пересечения с улицей Комсомольской, и далее по прямой линии в западном направлении до пересечения с переулком Западный. Затем по переулку Западный в северном направлении до дома № 7 по переулку Западный, далее по прямой линии до дома № 2-в по улице Целинная, не включая его, затем по улице Целинная в северном направлении до пересечения с проездом Новоникольский, огибая и включая дом № 1-а по проезду Новоникольский, и далее по проезду Новоникольский последовательно в западном и северном направлении, огибая и исключая дом № 4 по проезду Новоникольский, до пересечения с улицей Новоникольское шоссе. Затем по прямой линии в северном направлении до дома № 5 по улице Резервная, не включая его. Далее по прямой линии в юго-восточном направлении до дома № 15 по переулку Степана Разина, затем по прямой линии в юго-восточном направлении до гаражно-строительного кооператива "Светофор", включая его, и далее по

прямой линии в восточном направлении до дома № 179 по улице Советская, включая его, затем по улице Советской в южном направлении до перекрестка с улицей Комарова, по улице Комарова в восточном направлении до улицы Кирова, огибая и включая дома № 26, 26-а, 47, 49 по улице Кирова. Затем по прямой линии в восточном направлении до дома № 222 по улице Краснознаменная и затем в северном направлении до дома № 22-а по улице Теремецкого, огибая и не включая его. Далее по прямой линии в западном направлении до перекрестка улиц Кирова и Энгельса, затем по улице Энгельса в западном направлении до улицы Некрасова, огибая и исключая дом № 156 по улице Некрасова, по улице Некрасова до перекрестка с улицей Пологая, затем в западном направлении по улице Пологая до перекрестка с улицей Тельмана. По улице Тельмана в северном направлении до пересечения с улицей Декабристов, далее по улице Декабристов в восточном направлении до улицы Некрасова, затем в северном направлении по улице Некрасова до пересечения улицы Муданьцзянская. Потом в восточном направлении по улице Муданьцзянская до условного пересечения с рекой Раковка, и далее вдоль реки Раковка в южном направлении до дома № 73-г по улице Тургенева, затем в восточном направлении до перекрестка улицы Тургенева и переулка Береговой, огибая и включая дома по переулку Береговой. Затем по улице Тургенева в южном направлении до пересечения с улицей Садовой, затем по прямой линии в восточном направлении до перекрестка проспекта Блюхера и улицы Ветеранов, далее по проспекту Блюхера в южном направлении до улицы Слободская. Затем по прямой линии в западном направлении до дома № 1 по улице Вокзальная площадь, включая его, и далее вдоль железнодорожного пути в южном направлении до здания эксплуатационного локомотивного депо Уссурийск, затем по прямой линии в западном направлении до дома № 4 по улице Приморская, не включая его. Затем по улице Приморская в южном направлении до улицы Можайского, далее по улице Можайского до перекрестка с улицей Мельничная, затем в юго-западном направлении, огибая и исключая дома № 17, 17-а по улице Первомайская, до перекрестка улиц Чичерина и Вокзальная дамба. Далее в западном направлении по улице Чичерина, огибая и исключая дом № 135 по улице Чичерина, до условного пересечения с рекой Раковка, затем по реке Раковка в общем южном направлении до слияния реки Раковка с рекой Комаровка и далее по реке Комаровка до пересечения с улицей Владивостокское шоссе).

Число избирателей – 50 540.

Одномандатный избирательный округ № 16

Границы избирательного округа:

территория Анучинского муниципального округа;

территория Михайловского муниципального района;

часть территории Уссурийского городского округа (село Воздвиженка, железнодорожная станция Воздвиженский, железнодорожная станция Лимичевка, поселок Тимирязевский).

Граница избирательного округа проходит от точки условного пересечения северной административной границы Уссурийского городского округа и автомобильной дороги между селом Боголюбовка и селом Даниловка по прямой линии в юго-западном направлении до первого пересечения ручья Сухой и грунтовой дороги, и далее в южном направлении до перекрестка улицы Слободская и 2-ой Слободский проезд, включая все дома по проезду 2-ой Слободский. Затем в западном направлении по улице Слободская до перекрестка с улицей Воровского, затем в северном направлении по улице Воровского до пересечения с улицей Хабаровской, огибая и включая дома № 149, 151, 153, 159 по улице Воровского, дома № 13, 14, 15, 17, 21-а по улице Ветеранов, дом № 35 по улице Русская. Далее по улице Хабаровской в северо-восточном направлении до пересечения с улицей Красина, огибая и включая дома № 67, 69 по улице Общественная, затем по улице Красина в северо-западном направлении через перекресток с улицей Урицкого до условного пересечения с железной дорогой. Затем в юго-западном направлении вдоль железной дороги до пересечения с улицей Общественная, далее от дома № 103-в по улице Общественная, включая его, по прямой линии в юго-западном направлении до перекрестка проспекта Блюхера и переулка Попова, огибая и включая дом № 6 по переулку Попова. Затем по проспекту Блюхера, огибая и включая дома № 103, 105, 107, 109 по проспекту Блюхера, в северо-западном направлении до дома № 86 по проспекту Блюхера, исключая его. Далее по прямой линии в западном направлении до условного пересечения улицы Тургенева, затем в юго-восточном направлении по улице Тургенева до перекрестка с переулком Береговой и далее в западном направлении до условного пересечения с рекой Раковка, огибая и включая дома по улице Тургенева. Вдоль реки Раковка в северном направлении до железнодорожного моста, затем вдоль железнодорожного пути Уссурийск-Пограничный в северо-западном направлении, огибая и не включая переулок Спасский, до административной границы железнодорожной станции Воздвиженский. Затем граница округа огибает административную границу железнодорожной станции Воздвиженский последовательно с западной и северной стороны до пересечения железнодорожного пути Уссурийск-Пограничный. Затем вдоль железнодорожного пути в северо-западном направлении до пересечения с административной границей Уссурийского городского округа и далее, повторяя административную границу Уссурийского городского округа, последовательно в юго-восточном, восточном направлении до пересечения с автомобильной дорогой между селом Боголюбовка и селом Даниловка).

Число избирателей – 51 751.

Одномандатный избирательный округ № 17

Границы избирательного округа:

территория Октябрьского муниципального округа;

часть территории Пограничного муниципального округа (поселок Байкал, село Дружба, поселок городского типа Пограничный,

железнодорожная станция Пржевальская, село Сергеевка, село Софье-Алексеевское);

часть территории Уссурийского городского округа (село Новоникольск, село Степное, село Элитное.

Граница избирательного округа проходит по административной границе Уссурийского городского округа, повторяя ее от условной точки пересечения западной административной границы Уссурийского городского округа и автомобильной дороги 05К-220 Уссурийск-Покровка, далее последовательно в северном, восточном, юго-восточном направлении до пересечения северной административной границы Уссурийского городского округа и железнодорожного пути Уссурийск-Пограничный. Затем по железнодорожному пути в юго-восточном направлении до административной границы железнодорожной станции Воздвиженский, далее огибая административную границу железнодорожной станции Воздвиженский с западной стороны до пересечения железнодорожного пути Уссурийск-Пограничный, затем вдоль железнодорожного пути в юго-восточном направлении, огибая и включая переулочек Спасский в городе Уссурийске, до пересечения с рекой Раковка. Далее вдоль реки Раковка в южном направлении до условного пересечения с улицей Муданьцзянской, затем по улице Муданьцзянской в западном направлении до перекрестка с улицей Некрасова. По улице Некрасова в южном направлении до пересечения с улицей Декабристов и далее в западном направлении по улице Декабристов до перекрестка с улицей Тельмана, затем в южном направлении по улице Тельмана до пересечения улицы Пологая, по улице Пологая в восточном направлении до перекрестка с улицей Некрасова, далее в южном направлении по улице Некрасова, огибая и включая дом № 156 по улице Некрасова до перекрестка с улицей Энгельса. По улице Энгельса в восточном направлении до перекрестка с улицей Кирова, и далее по прямой линии в восточном направлении до дома № 22-а по улице Теремецкого, огибая и включая его, затем по прямой линии в южном направлении до дома № 222 по улице Краснознаменная, огибая и включая его, и далее по прямой линии в западном направлении до перекрестка улиц Комарова и Кирова, исключая дома № 26, 26-а, 47, 49 по улице Кирова. Затем по улице Комарова в западном направлении до пересечения с улицей Советской и далее в северном направлении по улице Советская до дома № 181 по улице Советская, огибая и включая дом № 12 по улице Пологая. Затем по прямой линии в западном направлении до гаражно-строительного кооператива "Светофор", не включая его, и далее по прямой линии в северо-западном направлении до дома № 5 по улице Резервная, включая его. Далее по прямой линии в западном направлении до южной границы территории войсковой части, расположенной по адресу: г. Уссурийск, улица 8 Марта, дом № 28, и далее по прямой линии в юго-западном направлении до дома № 17 по улице Новоникольское шоссе, огибая и включая его. Затем до дома № 6-а по улице Новоникольское шоссе в юго-восточном направлении, огибая и включая его, далее по прямой линии в южном направлении до дома № 6-в по улице Новоникольское шоссе, огибая с восточной стороны и включая его, затем по

прямой линии в юго-западном направлении до условной точки пересечения административной границы города Уссурийска с протокой реки Славянка, и далее в общем юго-восточном направлении по протоке реки Славянка до слияния с рекой Раздольная. Затем по реке Раздольная в общем северо-западном направлении до условного пересечения с автомобильной дорогой Уссурийск-Борисовка, и далее по автомобильной дороге Уссурийск-Борисовка в северо-восточном направлении до въезда в село Новоникольск. Затем граница огибает село Новоникольск по его юго-западной окраине до выхода на автомобильную дорогу 05А-215 Уссурийск-Пограничный. Далее по автомобильной дороге 05А-215 Уссурийск-Пограничный в северо-западном направлении до пересечения с автомобильной дорогой 05К-220 Уссурийск-Покровка, затем по трассе 05К-220 до условного пересечения с административной границей Уссурийского городского округа).

Число избирателей – 50 265.

Одномандатный избирательный округ № 18

Границы избирательного округа:

часть территории Пограничного муниципального округа (село Барабаш-Левада, село Барано-Оренбургское, село Богуславка, село Бойкое, железнодорожная станция Гродеково-2, село Духовское, село Жариково, село Нестеровка, село Рубиновка, село Садовый, поселок Таловый, село Украинка);

территория Ханкайского муниципального округа;

территория Хорольского муниципального округа.

Число избирателей – 43 839.

Одномандатный избирательный округ № 19

Границы избирательного округа:

территория городского округа Спасск-Дальний;

часть территории Спасского муниципального района (железнодорожная станция Адарка, село Александровка, село Анненка, село Воскресенка, село Гайворон, железнодорожная станция Дроздов, село Духовское, село Зеленодольское, железнодорожная станция Кнорринг, село Лебединое, село Луговое, село Никитовка, село Новинка, село Новорусановка, село Новосельское, село Прохоры, железнодорожная станция Свягино, село Сосновка, село Спасское, железнодорожная станция Старый Ключ, село Степное, железнодорожная станция Сунгач, село Хвалынка, село Чкаловское).

Число избирателей – 46 199.

Одномандатный избирательный округ № 20

Границы избирательного округа:

часть территории Спасского муниципального района (село Буссевка, село Васильковка, село Вишневка, село Дубовское, село Евсеевка, село Зеленовка, село Калиновка, село Константиновка, село Красный Кут, село

Кронштадтка, село Летно-Хвалынское, село Малые Ключи, село Нахимовка, село Нововладимировка, село Славинка, село Татьянаовка).

территория Черниговского муниципального района;

территория Яковлевского муниципального района.

Число избирателей – 45 874.

Одномандатный избирательный округ № 21

Границы избирательного округа:

территория Кировского муниципального района;

часть территории Лесозаводского городского округа (от слияния рек Сунгача и Уссури в южном направлении по левому берегу реки Уссури до острова Бешеный Эрик, далее в юго-восточном направлении до примыкания улицы Лесная города Лесозаводска к полотну железной дороги. Затем в юго-западном направлении вдоль полотна железной дороги до железнодорожного моста через реку Уссури. Далее по левому берегу реки Уссури в юго-восточном направлении до протоки Старая Уссури. Далее граница проходит по прямой линии в восточном направлении по лесному массиву пересекая протоку Старая Уссури до пересечения автомобильных дорог 05 ОП РЗ 05К-195 и А-370, включая территорию села Курское. Далее граница проходит по прямой линии в юго-восточном направлении по лесному массиву ориентир гора Синяя (Лесозаводский городской округ) до административной границы Дальнереченского муниципального района, включая территорию села Орловка. Далее граница проходит по административной границе Лесозаводского городского округа, последовательно в южном, западном направлении до точки стыка административной границы Лесозаводского городского округа - Кировского муниципального района на линии Государственной границы Российской Федерации - Китайской Народной Республики. Далее в северном направлении по Государственной границе Российской Федерации и Китайской Народной Республики до слияния рек Сунгача и Уссури);

территория Чугуевского муниципального округа.

Число избирателей – 46 424.

Одномандатный избирательный округ № 22

Границы избирательного округа:

часть территории Дальнереченского муниципального района (село Ариадное, село Боголюбовка, село Веденка, село Вербное, село Голубовка, село Зимники, село Лобановка, село Любитовка, село Малиново, поселок Мартынова Поляна, село Междуречье, село Новотроицкое, село Орехово, поселок Пожига, поселок Поляны, село Ракитное, село Рождественка, село Савиновка, село Солнечное, село Соловьевка, село Стретенка, село Ударное, поселок Филино, село Ясная Поляна);

территория Красноармейского муниципального района;

часть территории Лесозаводского городского округа (от слияния рек Сунгача и Уссури в южном направлении по правому берегу реки Уссури до острова Бешеный Эрик, далее в юго-восточном направлении до примыкания

улицы Лесная города Лесозаводска к полотну железной дороги. Затем в юго-западном направлении вдоль полотна железной дороги до железнодорожного моста через реку Уссури. Далее по правому берегу реки Уссури в юго-восточном направлении до протоки Старая Уссури. Далее граница проходит по прямой линии в восточном направлении по лесному массиву, пересекая протоку Старая Уссури, до пересечения автомобильных дорог 05 ОП РЗ 05К-195 и А-370, включая территорию села Лесное. Далее граница проходит по прямой линии в юго-восточном направлении по лесному массиву ориентир гора Синяя (Лесозаводский городской округ) до административной границы Дальнереченского муниципального района, включая территорию села Тургенево. Далее в северном направлении по административной границе Лесозаводского городского округа, последовательно в северном, северо-западном, западном направлении до точки стыка административной границы Лесозаводского городского округа - Дальнереченского муниципального района на линии Государственной границы Российской Федерации - Китайской Народной Республики. Далее в южном направлении по Государственной границе Российской Федерации и Китайской Народной Республики до слияния рек Сунгача и Уссури.

Число избирателей – 44 587.

Одномандатный избирательный округ № 23

Границы избирательного округа:

территория Дальнереченского городского округа;

часть территории Дальнереченского муниципального района (село Звенигородка, село Речное, село Сальское, село Сухановка, железнодорожная станция Чалданка, железнодорожная станция Эбергард);

территория Пожарского муниципального района.

Число избирателей – 45 965.

Одномандатный избирательный округ № 24

Границы избирательного округа:

территория Дальнегорского городского округа;

территория Тернейского муниципального округа.

Число избирателей – 45 947.

Одномандатный избирательный округ № 25

Границы избирательного округа:

территория Кавалеровского муниципального района;

территория Лазовского муниципального округа;

часть территории Находкинского городского округа (от точки пересечения автомобильной дороги Находка-Врангель с административно-территориальной границей между Находкинским городским округом и Партизанским муниципальным районом, далее вдоль автомобильной дороги Находка-Врангель, включая все улицы микрорайона города Находки-"МКР поселок Врангель" и все улицы, входящие в некоммерческое товарищество садоводов, огородников "Автомобилист", в некоммерческое

товарищество садоводов, огородников "Дружный", в некоммерческое товарищество садоводов, огородников "Багульник", в некоммерческое товарищество садоводов, огородников "Оазис", в некоммерческое товарищество садоводов, огородников "Строитель" и садоводческое некоммерческое товарищество "Родничок" до территории общества с ограниченной ответственностью "Приморский спирт" и далее на северо-запад до административно-территориальной границы между Находкинским городским округом и Партизанским муниципальным районом);

территория Ольгинского муниципального района;

часть территории Партизанского муниципального района (село Хмыловка).

Число избирателей – 51 092.

Одномандатный избирательный округ № 26

Границы избирательного округа:

часть территории Находкинского городского округа (от устья по берегу реки Партизанская до пересечения с автомобильной дорогой Врангель-Находка на перекресток с автомобильной дорогой Находка-Партизанск, далее вдоль сопки по границе Находкинского городского округа с административно-территориальной границей Партизанского муниципального района, включая жилой и промышленный Северный микрорайон города Находки, далее вдоль автомобильной дороги, проходящей по Северному проспекту, включая все дома улиц Сахалинская, Перевальная, Лесная и Суханова, оставляя с правой стороны озеро Лебединое, граница округа направляется на юго-запад до перекрестка с автомобильной дорогой, проходящей по улице Комсомольская, затем поворачивает на юг вдоль улицы Комсомольская, оставляя по правой стороне все дома Почтового переулка до автомобильной дороги, проходящей по улице Дзержинского, далее на восток до дома № 3 по улице Дзержинского, в котором расположено Муниципальное бюджетное дошкольное общеобразовательное учреждение "Детский сад № 7 комбинированного вида" г. Находка. Далее на юг в район улицы Врубеля, огибая ее в западном направлении до автомобильной дороги, проходящей по улице Постышева, далее на север до дома № 20 по улице Постышева, в котором расположено Краевое государственное бюджетное учреждение здравоохранения "Находкинская городская больница" структурное подразделение "Родильный дом", далее на юго-запад, не включая дом № 45 по улице Постышева и дом № 30-а по проспекту Мира, до автомобильной дороги, проходящей по улице Красноармейская, далее на юго-восток до дома № 11 по улице Красноармейская, включая его и на юго-запад до дома № 10-б по улице Пограничная, включая его, на пересечение с автомобильной дорогой, проходящей по улице Пограничная, далее поворачивает на юго-запад и юг в район улицы Водолазная, включая ее в до пересечения с автомобильной дорогой, проходящей по Находкинскому проспекту, далее на юго-запад к береговой полосе бухты Находка в районе Морского вокзала, далее по береговой полосе залива Находка, замыкаясь на устье реки Партизанская);

часть территории Партизанского муниципального района (железнодорожный разъезд 151-й км, поселок Боец Кузнецов, село Владимиро-Александровское, железнодорожный разъезд Водопадное, село Голубовка, село Екатериновка, село Золотая Долина, село Молчановка, деревня Монакино, поселок Николаевка, село Новая Сила, село Новицкое, хутор Орел, поселок Партизан, село Перетино, хутор Ратное, поселок Романовский Ключ, село Сергеевка, поселок Слинкино, село Фроловка, село Южная Сергеевка, деревня Ястребовка).

Число избирателей – 44 599.

Одномандатный избирательный округ № 27

Границы избирательного округа:

часть территории Находкинского городского округа (от береговой полосы бухты Находка в районе Морского вокзала, граница округа проходит вдоль береговой полосы до мыса Астафьева залива Восток через мыс Шведова, мыс Лидерса, скалу Бахирева по побережью бухты Новицкого, включая остров Лисий, далее через мыс Павловского, мыс Мусатова, мыс Попова, мыс Средний, мыс Лихачева, мыс Тунгус, мыс Скалистый, мыс Пасека до бухты Отрада по побережью залива Восток до пересечения с границей садоводческого некоммерческого товарищества "Зеленый сад", далее на восток по направлению к улице Канадской до пересечения с объездной магистралью, включая все дома по улице Канадская, далее вдоль нее до улицы Некрасова, включая ее, далее на юго-восток, оставляя с правой стороны улицу Пушкинская до пересечения ее автомобильной дорогой, проходящей по улице Черняховского и далее на юг, включая дом № 30 по улице Владивостокская до улицы Ленинская, далее на юг-восток, включая все дома по улице Ленинская в свои границы до береговой полосы бухты Находка в районе Морского вокзала. Границы округа включают в себя все улицы дачного некоммерческого партнерства "Зеленый остров", садоводческого некоммерческого товарищества "Приморец" и садоводческого некоммерческого товарищества "Чилим").

Число избирателей – 48 985.

Одномандатный избирательный округ № 28

Границы избирательного округа:

часть территории Находкинского городского округа (от мыса Острый бухты Анна вдоль береговой полосы через мыс Гембачева по побережью бухты Рифовая, бухты Гайдамак, бухты Средняя и бухты Восток, огибая с северной стороны село Душкино, далее по границам Находкинского городского округа до устья реки Волчанка, далее по береговой полосе до мыса Острый бухты Анна, включая все улицы села Анна, села Душкино, микрорайона города Находки - "МКР поселок Ливадия", все улицы, входящие в дачное некоммерческое товарищество "Анна", в дачное некоммерческое товарищество "Ливадия", в дачное некоммерческое товарищество "Моя усадьба", в дачное некоммерческое товарищество "Озерное", в дачное некоммерческое товарищество "Побережье" и

территории войсковых частей, расположенных: г. Находка, "МКР поселок Ливадия", ул. Рифовая и г. Находка, с. Анна.

часть территории Находкинского городского округа, которая начинается от пересечения границы Находкинского городского округа с береговой полосой залива Восток в районе базы отдыха "Антарес" и далее по границе Находкинского городского округа и по границе Партизанского муниципального района до пересечения с автомобильной дорогой Находка-Владивосток в районе перевала "Находкинский", включая все улицы садоводческого потребительского кооператива "Альпийская деревня", садового товарищества "Дноуглубитель", садоводческого некоммерческого товарищества "Дорожник", садоводческого некоммерческого товарищества "Коммунальник", садоводческого некоммерческого товарищества "Находка" и садового товарищества "Березка", далее на юг в район озера Лебединое, оставляя его с левой стороны, до пересечения с автомобильной дорогой, проходящей по Северному проспекту, граница округа направляется на юго-запад до перекрестка с автомобильной дорогой, проходящей по улице Комсомольская, затем поворачивает на юг вдоль улицы, включая все дома Почтового переуллка до автомобильной дороги, проходящей по улице Дзержинского, далее на восток до дома № 3 по улице Дзержинского, в котором расположено Муниципальное бюджетное дошкольное общеобразовательное учреждение "Детский сад № 7 комбинированного вида" г. Находка. Далее на юг в район улицы Врубеля, включая все дома по улице Врубеля, далее в западном направлении до автомобильной дороги, проходящей по улице Постышева, далее на север до дома № 20 по улице Постышева, в котором расположено Краевое государственное бюджетное учреждение здравоохранения "Находкинская городская больница" структурное подразделение "Родильный дом", далее на юго-запад, включая дом № 45 по улице Постышева и дом № 30-а по проспекту Мира до автомобильной дороги, проходящей по улице Красноармейская, далее на юго-восток до дома № 11 по улице Красноармейская, не включая его и на юго-запад до дома № 10-б по улице Пограничная, не включая его, на пересечение с автомобильной дорогой, проходящей по улице Пограничная, далее поворачивает на юго-запад и юг в район улицы Водолазная, не включая все дома улицы Водолазная, до пересечения с автомобильной дорогой, проходящей по Находкинскому проспекту, далее на юго-запад к береговой полосе бухты Находка в районе Морского вокзала, далее на северо-запад вдоль улицы Ленинская, исключая все дома по улице Ленинская, до дома № 30 по улице Владивостокская, не включая его, затем на север по автодороге, проходящей по улице Черняховского и на северо-запад вдоль улицы Пушкинская в район улицы Некрасова, не включая их, затем до пересечения улицы Канадская с объездной магистралью, не включая все дома по улице Канадская, далее на юго-запад вдоль объездной магистрали, оставляя с правой стороны все улицы садоводческого некоммерческого товарищества "Зеленый сад" до пересечения с береговой линией залива Восток и на север по побережью до пересечения границы Находкинского городского округа с береговой полосой залива Восток в районе базы отдыха

"Антарес". Границы округа включают территорию воинской части Служба в городе Находке Пограничного управления ФСБ России по Приморскому краю);

часть территории Партизанского муниципального района (деревня Васильевка, поселок Волчанец, деревня Кирилловка);

часть территории городского округа ЗАТО город Фокино (в западном направлении от границы с Находкинским городским округом (мыс Острый), вдоль всего побережья залива Стрелок, включая пгт Путятин целиком и остров Аскольд, до мыса Майделя, далее от мыса Майделя вдоль побережья бухты Сысоева до мыса Сысоева, далее вдоль побережья бухты Дунай до мыса Веселкина, далее вдоль бухты Веселкина до мыса Бойля, далее вдоль побережья бухты Безымянной до мыса Голый, далее от мыса Голый вдоль побережья Уссурийского залива до границы со Шкотовским муниципальным районом, затем через лесной массив в восточном направлении до горы Открытая, далее на северо-восток через лесной массив до горы Большой Иосиф, далее от горы Большой Иосиф на северо-восток до пересечения с улицей Заводская в районе дома № 24 по улице Заводская, включая его, далее по улице Заводская до пересечения с улицей Постникова в районе дома № 5 по улице Заводская, далее по улице Постникова огибая и включая дома № 22, 24 по улице Постникова, исключая дома № 20, 19 по улице Постникова, до пересечения с автомобильной дорогой Владивосток-Находка-Порт Восточный и улицей Усатого, далее вдоль автомобильной дороги Владивосток-Находка-Порт Восточный по направлению города Находка до съезда к дому № 57 по улице Карла Маркса, исключая его, далее вдоль дома № 57 по улице Карла Маркса до дома № 55 по улице Карла Маркса огибая и включая его, далее от дома № 55 по улице Карла Маркса до пересечения автомобильной дороги Владивосток-Находка-Порт Восточный и улицы Тихоокеанская, далее по улице Тихоокеанская, включая все дома по улице Тихоокеанской, до садово-огородного общества "Саша" (42.965093, 132.437304) включая его, далее от садово-огородного общества "Саша" через лесной массив до горы Руднева, далее от горы Руднева до перевала Душкинский на автомобильной дороге Владивосток-Находка-Порт Восточный, далее вдоль автомобильной дороги Владивосток-Находка-Порт Восточный до пересечения административных границ городского округа ЗАТО Фокино, Партизанского муниципального района, Находкинское городского округа, далее вдоль границы городского округа ЗАТО Фокино и Находкинское городского округа до мыса Острый).

Число избирателей – 44 806.

Одномандатный избирательный округ № 29

Границы избирательного округа:

территория Партизанского городского округа;

часть территории Партизанского муниципального района (село Новолитовск);

часть территории городского округа ЗАТО город Фокино (от станции Стрелковая вдоль административной границы Шкотовского муниципального

района и городского округа ЗАТО Фокино на север, северо-восток до пересечения административных границ Шкотовского муниципального района, городского округа Большой Камень, городского округа ЗАТО Фокино, далее на северо-восток вдоль административной границы городского округа Большой Камень и городского округа ЗАТО Фокино до пересечения границ Шкотовского муниципального района, городского округа Большой Камень, городского округа ЗАТО Фокино, далее на юго-восток до пересечения административных границ Шкотовского муниципального района, городского округа ЗАТО Фокино и Партизанского муниципального района, далее на юго-восток вдоль границы Партизанского муниципального района и городского округа ЗАТО Фокино до перевала Душкинский, далее через лесной массив от перевала Душкинский в западном направлении до горы Руднева, далее через лесной массив от горы Руднева в западном направлении до садово-огородного общества "Саша" (42.965093, 132.437304), огибая и исключая его, далее от садово-огородного общества "Саша" по улице Тихоокеанская, исключая все дома по улице Тихоокеанской до пересечения с автомобильной дорогой Владивосток-Находка-Порт Восточный, далее до дома № 55 по улице Карла Маркса, огибая и не включая его, вдоль дома № 57 по улице Карла Маркса, включая его, до автомобильной дороги Владивосток-Находка-Порт Восточный, далее вдоль автомобильной дороги Владивосток-Находка-Порт Восточный в сторону города Владивостока до пересечения с улицей Усатого и улицей Постникова, далее по улице Постникова, включая дома № 19, 20 по улице Постникова, огибая и не включая дома № 22,24 по улице Постникова, до пересечения улиц Заводская и Постникова в районе дома № 5 по улице Заводской, далее по улице Заводская до дома № 24 по улице Заводской, огибая и не включая его, далее от дома № 24 по улице Заводская до горы Большой Иосиф, далее через лесной массив по направлению на юго-запад до горы Открытая, далее через лесной массив в западном направлении от горы Открытая до пересечения административных границ городского округа ЗАТО Фокино и Шкотовского муниципального района, далее на север вдоль границы городского округа ЗАТО Фокино и Шкотовского муниципального района до станции Стрелковая).

Число избирателей – 48 192.

Одномандатный избирательный округ № 30

Границы избирательного округа:

территория Арсеньевского городского округа.

Число избирателей – 43 935.

ПОЯСНИТЕЛЬНАЯ ЗАПИСКА

к проекту постановления
Законодательного Собрания Приморского края
"О схеме одномандатных избирательных округов для проведения выборов
депутатов Законодательного Собрания Приморского края"

Проектом постановления Законодательного Собрания Приморского края "О схеме одномандатных избирательных округов для проведения выборов депутатов Законодательного Собрания Приморского края" подготовлен на основании представления Избирательной комиссии Приморского края от 17.02.2021.

Согласно пункту 7¹ статьи 18 Федерального закона от 12 июня 2002 года № 67-ФЗ "Об основных гарантиях избирательных прав и права на участие в референдуме граждан Российской Федерации", части 8 статьи 15 Избирательного кодекса Приморского края, случае, если схема одномандатных или многомандатных избирательных округов не может быть применена при проведении выборов в связи с изменением положений Устава Приморского края, устанавливающих соответственно число депутатов Законодательного Собрания Приморского края Законодательное Собрание Приморского края вправе по представлению организующей выборы избирательной комиссии утвердить новую схему одномандатных или многомандатных избирательных округов не позднее чем через 30 дней со дня вступления в силу соответствующих положений Устава Приморского края,

Изменения соотношения депутатов Законодательного Собрания Приморского края, избранных по единому избирательному округу и по одномандатным избирательным округам - 10 депутатов Законодательного Собрания Приморского края избираются на основе пропорциональной избирательной системы по единому избирательному округу, включающему в себя всю территорию Приморского края, 30 депутатов Законодательного Собрания Приморского края избираются на основе мажоритарной избирательной системы, внесенные в Устав Приморского края Законом Приморского края от 28 января 2021 года № 982-КЗ, влекут необходимость утверждения новой схемы избирательных округов по выборам депутатов Законодательного Собрания Приморского края.

Председатель комитета
Законодательного Собрания
по региональной политике, законности
и международному сотрудничеству




Д.А. Текиев

ПЕРЕЧЕНЬ

законодательных актов Приморского края, подлежащих признанию утратившими силу, приостановлению, изменению или принятию в связи с принятием проекта постановления Законодательного Собрания Приморского края "О схеме одномандатных избирательных округов для проведения выборов депутатов Законодательного Собрания Приморского края"

Принятие проекта постановления Законодательного Собрания Приморского края "О схеме одномандатных избирательных округов для проведения выборов депутатов Законодательного Собрания Приморского края" не повлечет признания утратившими силу, приостановления, изменения или принятия законодательных и иных нормативных правовых актов Приморского края.

Председатель комитета
Законодательного Собрания
по региональной политике, законности
и международному сотрудничеству



Д.А. Текиев

ФИНАНСОВО-ЭКОНОМИЧЕСКОЕ ОБОСНОВАНИЕ

проекта постановления Законодательного Собрания Приморского края
"О схеме одномандатных избирательных округов для проведения выборов
депутатов Законодательного Собрания Приморского края"

Принятие проекта постановления Законодательного Собрания Приморского края "О схеме одномандатных избирательных округов для проведения выборов депутатов Законодательного Собрания Приморского края" не потребует дополнительного финансирования из краевого бюджета.

Председатель комитета
Законодательного Собрания
по региональной политике, законности
и международному сотрудничеству



Д.А. Текиев



ЗАКОНОДАТЕЛЬНОЕ СОБРАНИЕ ПРИМОРСКОГО КРАЯ

Комитет по региональной политике, законности и международному сотрудничеству

РЕШЕНИЕ

20.02.2021

г. Владивосток

№ 894

О схеме одномандатных
избирательных округов для
проведения выборов депутатов
Законодательного Собрания
Приморского края

Рассмотрев схему одномандатных избирательных округов для проведения выборов депутатов Законодательного Собрания Приморского края,

определенную Избирательной комиссией Приморского края (решение от 17.02.2021 № 253/1757) на основании части 7¹ статьи 18 Федерального закона "Об основных гарантиях избирательных прав и права на участие в референдуме граждан Российской Федерации", части 8 статьи 15 Избирательного кодекса Приморского края в связи с изменениями, внесенными в Устав Приморского края Законом Приморского края от 28 января 2021 года № 982-КЗ в части изменения соотношения депутатов Законодательного Собрания Приморского края, избранных по единому избирательному округу и по одномандатным избирательным округам (10 депутатов Законодательного Собрания Приморского края избираются на основе пропорциональной избирательной системы по единому избирательному округу, включающему в себя всю территорию Приморского края, 30 депутатов Законодательного Собрания Приморского края избираются на основе мажоритарной избирательной системы),

с соблюдением требований, установленных частью 5 статьи 15 Избирательного кодекса Приморского края,

руководствуясь нормой, предусмотренной пунктом 7¹ статьи 18 Федерального закона от 12 июня 2002 года № 67-ФЗ "Об основных гарантиях избирательных прав и права на участие в референдуме граждан Российской Федерации" и частью 8 статьи 15 Избирательного кодекса Приморского края, согласно которой, если схема одномандатных избирательных округов не может быть применена при проведении выборов в связи с изменением положений Устава Приморского края, настоящего Кодекса, устанавливающих соответственно число депутатов Законодательного Собрания Приморского края, Законодательное Собрание Приморского края,

вправе по представлению организующей выборы избирательной комиссии утвердить новую схему одномандатных не позднее чем через 30 дней со дня вступления в силу соответствующих положений Устава Приморского края, комитет

РЕШИЛ:

1.Внести в Законодательное Собрание Приморского края в качестве законодательной инициативы комитета Законодательного Собрания Приморского края по региональной политике, законности и международному сотрудничеству проект постановления Законодательного Собрания Приморского края "О схеме одномандатных избирательных округов для проведения выборов депутатов Законодательного Собрания Приморского края".


2.Рекомендовать Законодательному Собранию Приморского края рассмотреть проект постановления Законодательного Собрания Приморского края "О схеме одномандатных избирательных округов для проведения выборов депутатов Законодательного Собрания Приморского края" на очередном заседании Законодательного Собрания Приморского края в феврале 2021 года.

3.Рекомендовать Законодательному Собранию Приморского края принять проект постановления Законодательного Собрания Приморского края "О схеме одномандатных избирательных округов для проведения выборов депутатов Законодательного Собрания Приморского края".

4.Поручить Текиеву Джамбулату Абдулхалимовичу, председателю комитета Законодательного Собрания по региональной политике, законности и международному сотрудничеству, выступить на заседании Законодательного Собрания с докладом по данному вопросу.

5.Определить время рассмотрения вопроса – 10 минут, из них для доклада – 3 минуты.

Председатель комитета



Д.А. Текиев