



ЗАКОН ПРИМОРСКОГО КРАЯ О ХАНКАЙСКОМ МУНИЦИПАЛЬНОМ ОКРУГЕ ПРИМОРСКОГО КРАЯ

Принят Законодательным Собранием Приморского края 25 марта
2020 года

Настоящим Законом в целях ускорения социально-экономического развития территории и повышения уровня жизни населения устанавливаются правовые, территориальные, организационные и финансовые особенности образования Ханкайского муниципального округа Приморского края.

СТАТЬЯ 1. ОБРАЗОВАНИЕ ХАНКАЙСКОГО МУНИЦИПАЛЬНОГО ОКРУГА ПРИМОРСКОГО КРАЯ

1. В соответствии со статьей 13 Федерального закона от 6 октября 2003 года № 131-ФЗ "Об общих принципах организации местного самоуправления в Российской Федерации" преобразовать Ильинское сельское поселение Ханкайского муниципального района Приморского края (далее - Ильинское сельское поселение), Камень-Рыболовское сельское поселение Ханкайского муниципального района Приморского края (далее - Камень-Рыболовское сельское поселение), Новокачалинское сельское поселение Ханкайского муниципального района Приморского края (далее - Новокачалинское сельское поселение), входящие в состав Ханкайского муниципального района Приморского края (далее - Ханкайский муниципальный район), путем их объединения в новое муниципальное образование - Ханкайский муниципальный округ Приморского края (далее - Ханкайский муниципальный округ).

2. Днем создания Ханкайского муниципального округа является день вступления в силу настоящего Закона.

Ильинское сельское поселение, Камень-Рыболовское сельское поселение, Новокачалинское сельское поселение и Ханкайский муниципальный район утрачивают статус муниципальных образований со дня вступления в силу настоящего Закона.

3. Создание Ханкайского муниципального округа не влечет за собой изменения статуса населенных пунктов, входящих в состав территорий поселений Ханкайского муниципального района, а также изменения или прекращения предоставления мер социальной поддержки, установленных действующим законодательством для отдельных категорий граждан.

СТАТЬЯ 2. ГРАНИЦЫ И СОСТАВ ТЕРРИТОРИИ ХАНКАЙСКОГО МУНИЦИПАЛЬНОГО ОКРУГА

1. Установить, что границы Ханкайского муниципального округа соответствуют границам Ханкайского муниципального района согласно описанию местоположения границ Ханкайского муниципального округа согласно приложению 1 к настоящему Закону и схеме границ Ханкайского муниципального округа согласно приложению 2 к настоящему Закону.

2. В состав территории Ханкайского муниципального округа входят села Алексеевка, Астраханка, Владимиро-Петровка, Дворянка, Ильинка, Камень-Рыболов, Кировка, Комиссарово, Люблино, Майское, Мельгуновка, Новокачалинск, Новониколаевка, Новоселище, Октябрьское, Пархоменко, Первомайское, Платоно-Александровское, Рассказово, Троицкое, Турий Рог, Удобное, железнодорожная станция Ильинка, железнодорожная станция Камень-Рыболов, железнодорожный разъезд Морозовка.

3. Установить административный центр Ханкайского муниципального округа - село Камень-Рыболов.

СТАТЬЯ 3. ПРАВОПРЕЕМСТВО

1. Органы местного самоуправления Ханкайского муниципального округа являются правопреемниками органов местного самоуправления Ильинского сельского поселения, Камень-Рыболовского сельского поселения, Новокачалинского сельского поселения и Ханкайского муниципального района, которые на день создания Ханкайского муниципального округа осуществляли полномочия по решению вопросов местного значения на соответствующей территории, в отношениях с органами государственной власти Российской Федерации, органами государственной власти субъектов Российской Федерации, органами местного самоуправления, физическими и юридическими лицами.

2. Вопросы правопреемства подлежат урегулированию муниципальными правовыми актами Думы Ханкайского муниципального округа Приморского края.

СТАТЬЯ 4. ПОРЯДОК ФОРМИРОВАНИЯ ОРГАНОВ МЕСТНОГО САМОУПРАВЛЕНИЯ ХАНКАЙСКОГО МУНИЦИПАЛЬНОГО ОКРУГА

1. Структура органов местного самоуправления Ханкайского муниципального округа Приморского края определяется Думой Ханкайского муниципального округа Приморского края (далее - Дума Ханкайского муниципального округа) после ее избрания.

2. Глава Ханкайского муниципального района Приморского края (далее - глава Ханкайского муниципального района) до вступления в должность главы Ханкайского муниципального округа Приморского края (далее - глава Ханкайского муниципального округа):

1)представляет Ханкайский муниципальный округ в отношениях с органами местного самоуправления других муниципальных образований, органами государственной власти, гражданами и организациями, без доверенности действует от имени Ханкайского муниципального округа;

2)подписывает и обнародует нормативные правовые акты, принятые Думой Ханкайского муниципального округа;

3)издает в пределах своих полномочий правовые акты;

4)вправе требовать созыва внеочередного заседания Думы Ханкайского муниципального округа;

5)обеспечивает осуществление органами местного самоуправления Ханкайского муниципального округа полномочий по решению вопросов местного значения и отдельных государственных полномочий, переданных органам местного самоуправления федеральными законами и законами Приморского края;

6)осуществляет иные полномочия, определенные действующим законодательством.

3.После принятия Устава Ханкайского муниципального округа Приморского края глава Ханкайского муниципального округа избирается Думой Ханкайского муниципального округа в порядке и на срок, которые предусмотрены Законом Приморского края от 18 ноября 2014 года № 495-КЗ "О сроке полномочий представительных органов и глав муниципальных образований Приморского края, порядке формирования представительных органов муниципальных районов и порядке избрания глав муниципальных образований Приморского края", и возглавляет администрацию Ханкайского муниципального округа Приморского края (далее - администрация Ханкайского муниципального округа).

4.Дума Ханкайского муниципального округа первого созыва избирается на срок полномочий, установленный Законом Приморского края "О сроке полномочий представительных органов и глав муниципальных образований Приморского края, порядке формирования представительных органов муниципальных районов и порядке избрания глав муниципальных образований Приморского края", и состоит из 15 депутатов, избираемых по мажоритарной избирательной системе относительного большинства по одномандатным избирательным округам.

При проведении выборов в Думу Ханкайского муниципального округа первого созыва схема избирательных округов утверждается организующей указанные выборы избирательной комиссией.

Организацию проведения первого заседания Думы Ханкайского муниципального округа осуществляет глава Ханкайского муниципального района.

5.До формирования органов местного самоуправления Ханкайского муниципального округа полномочия по решению вопросов местного значения Ханкайского муниципального округа на соответствующих территориях в соответствии со статьями 14, 15 и 16 Федерального закона "Об общих принципах организации местного самоуправления в Российской Федерации" осуществляют органы местного самоуправления, которые на

день создания Ханкайского муниципального округа осуществляли полномочия по решению вопросов местного значения на этих территориях.

6. Полномочия представительных органов Ханкайского муниципального района, Ильинского сельского поселения, Камень-Рыболовского сельского поселения, Новокачалинского сельского поселения прекращаются со дня первого заседания Думы Ханкайского муниципального округа.

7. Полномочия глав Ильинского сельского поселения, Камень-Рыболовского сельского поселения, Новокачалинского сельского поселения, администраций Ханкайского муниципального района, Ильинского сельского поселения, Камень-Рыболовского сельского поселения, Новокачалинского сельского поселения прекращаются со дня формирования администрации Ханкайского муниципального округа.

8. Полномочия главы Ханкайского муниципального района прекращаются со дня вступления в должность главы Ханкайского муниципального округа.

СТАТЬЯ 5. ПОРЯДОК ИСПОЛНЕНИЯ БЮДЖЕТОВ ПОСЕЛЕНИЙ И ХАНКАЙСКОГО МУНИЦИПАЛЬНОГО РАЙОНА В 2020 ГОДУ, СОСТАВЛЕНИЯ ПРОЕКТА БЮДЖЕТА, УТВЕРЖДЕНИЯ БЮДЖЕТА ХАНКАЙСКОГО МУНИЦИПАЛЬНОГО ОКРУГА НА 2021 ГОД И НА ПЛАНОВЫЙ ПЕРИОД 2022 И 2023 ГОДОВ И ЕГО ИСПОЛНЕНИЯ В 2021 ГОДУ

1. Полномочия, связанные с исполнением бюджетов Ильинского сельского поселения, Камень-Рыболовского сельского поселения, Новокачалинского сельского поселения на 2020 год и на плановый период 2021 и 2022 годов, осуществляются:

до формирования администрации Ханкайского муниципального округа - администрациями Ильинского сельского поселения, Камень-Рыболовского сельского поселения, Новокачалинского сельского поселения;

со дня формирования администрации Ханкайского муниципального округа - администрацией Ханкайского муниципального округа.

2. Полномочия, связанные с исполнением бюджета Ханкайского муниципального района на 2020 год и на плановый период 2021 и 2022 годов, осуществляются:

до формирования администрации Ханкайского муниципального округа - администрацией Ханкайского муниципального района Приморского края;

со дня формирования администрации Ханкайского муниципального округа - администрацией Ханкайского муниципального округа.

3. Полномочия, связанные с внесением изменений в решения о бюджетах Ильинского сельского поселения, Камень-Рыболовского сельского поселения, Новокачалинского сельского поселения на 2020 год и на плановый период 2021 и 2022 годов, осуществляются:

до первого заседания Думы Ханкайского муниципального округа - представительными органами Ильинского сельского поселения, Камень-Рыболовского сельского поселения, Новокачалинского сельского поселения;

со дня первого заседания Думы Ханкайского муниципального округа - Думой Ханкайского муниципального округа.

4. Полномочия, связанные с внесением изменений в решения о бюджете Ханкайского муниципального района на 2020 год и на плановый период 2021 и 2022 годов, осуществляются:

до первого заседания Думы Ханкайского муниципального округа - Думой Ханкайского муниципального района;

со дня первого заседания Думы Ханкайского муниципального округа - Думой Ханкайского муниципального округа.

5. Составление отчетов об исполнении бюджетов Ильинского сельского поселения, Камень-Рыболовского сельского поселения, Новокачалинского сельского поселения, Ханкайского муниципального района за 2020 год осуществляется отдельно по каждому поселению и Ханкайскому муниципальному району администрацией Ханкайского муниципального округа.

6. Рассмотрение и утверждение отчетов об исполнении бюджетов Ильинского сельского поселения, Камень-Рыболовского сельского поселения, Новокачалинского сельского поселения, Ханкайского муниципального района за 2020 год осуществляются Думой Ханкайского муниципального округа отдельно по каждому поселению и Ханкайскому муниципальному району.

7. Начиная с 2021 года в межбюджетных отношениях с бюджетами бюджетной системы Российской Федерации бюджет Ханкайского муниципального округа учитывается как единый бюджет Ханкайского муниципального округа.

8. Составление проекта бюджета Ханкайского муниципального округа на 2021 год и на плановый период 2022 и 2023 годов до формирования администрации Ханкайского муниципального округа осуществляется администрацией Ханкайского муниципального района Приморского края, а со дня формирования администрации Ханкайского муниципального округа - администрацией Ханкайского муниципального округа.

9. Бюджет Ханкайского муниципального округа на 2021 год и на плановый период 2022 и 2023 годов утверждает Думой Ханкайского муниципального округа.

СТАТЬЯ 6. ЗАКЛЮЧИТЕЛЬНЫЕ ПОЛОЖЕНИЯ

1. Настоящий Закон, за исключением частей 1-4 статьи 4 настоящего Закона, вступает в силу со дня официального опубликования.

2. Части 1-4 статьи 4 настоящего Закона вступают в силу по истечении одного месяца после дня вступления в силу настоящего Закона при отсутствии предусмотренной частью 5 статьи 34 Федерального закона "Об общих принципах организации местного самоуправления в Российской Федерации".

Федерации" инициативы граждан о проведении местного референдума по вопросу определения структуры органов местного самоуправления Ханкайского муниципального округа.

3. Со дня вступления в силу настоящего Закона и до внесения изменений в законодательство Приморского края, связанных со вступлением в силу настоящего Закона, Ханкайский муниципальный округ участвует в бюджетных, налоговых, гражданских и иных правоотношениях, органы местного самоуправления Ханкайского муниципального округа решают вопросы местного значения, осуществляют установленные полномочия и права, соблюдают требования и исполняют предписания федеральных законов и принятых в соответствии с ними иных нормативных правовых актов Российской Федерации, законов и иных нормативных правовых актов Приморского края наравне с городскими округами и органами местного самоуправления городских округов.

4. Со дня вступления в силу настоящего Закона признать утратившими силу:

1) Закон Приморского края от 6 декабря 2004 года № 186-КЗ "О Ханкайском муниципальном районе" (Ведомости Законодательного Собрания Приморского края, 2004, № 77, стр. 38);

2) Закон Приморского края от 26 декабря 2014 года № 523-КЗ "О внесении изменений в статью 4 Закона Приморского края "О Ханкайском муниципальном районе" (Ведомости Законодательного Собрания Приморского края, 2014, № 103, стр. 34);

3) Закон Приморского края от 27 апреля 2015 года № 595-КЗ "О преобразовании сельских поселений Ханкайского муниципального района Приморского края и о внесении изменений в Закон Приморского края "О Ханкайском муниципальном районе" (Ведомости Законодательного Собрания Приморского края, 2015, № 120, стр. 22);

4) Закон Приморского края от 5 марта 2020 года № 751-КЗ "О внесении изменений в Закон Приморского края "О Ханкайском муниципальном районе" (Ведомости Законодательного Собрания Приморского края, 2020, № 124, стр. 122);

5) Закон Приморского края от 9 октября 2007 года № 127-КЗ "О разграничении имущества, находящегося в муниципальной собственности, между Ханкайским муниципальным районом и поселениями, образованными в границах Ханкайского муниципального района" (Ведомости Законодательного Собрания Приморского края, 2007, № 39, часть 1, стр. 2, часть 2, стр. 2);

6) Закон Приморского края от 12 февраля 2013 года № 166-КЗ "О внесении изменений в Закон Приморского края "О разграничении имущества, находящегося в муниципальной собственности, между Ханкайским муниципальным районом и поселениями, образованными в границах Ханкайского муниципального района" (Ведомости Законодательного Собрания Приморского края, 2013, № 39, стр. 5);

7) статью 14 Закона Приморского края от 6 октября 2015 года № 678-КЗ "О внесении изменений в законодательные акты Приморского края о

разграничении имущества, находящегося в муниципальной собственности, между муниципальными районами и поселениями, образованными в границах муниципальных районов" (Ведомости Законодательного Собрания Приморского края, 2015, № 135, стр. 36);

8) Закон Приморского края от 7 апреля 2015 года № 589-КЗ "О разграничении объектов муниципальной собственности между сельскими поселениями Ханкайского муниципального района и Ханкайским муниципальным районом" (Ведомости Законодательного Собрания Приморского края, 2015, № 117, стр. 2);

9) статью 14 Закона Приморского края от 12 февраля 2018 года № 237-КЗ "О внесении изменений в законодательные акты Приморского края о разграничении объектов муниципальной собственности между сельскими поселениями и муниципальными районами, в состав которых они входят" (Ведомости Законодательного Собрания Приморского края, 2018, № 49, стр. 22);

10) Закон Приморского края от 4 декабря 2019 года № 639-КЗ "О внесении изменения в приложение 4 к Закону Приморского края "О разграничении объектов муниципальной собственности между сельскими поселениями Ханкайского муниципального района и Ханкайским муниципальным районом" (Ведомости Законодательного Собрания Приморского края, 2019, № 110, стр. 29).

5. Думе Ханкайского муниципального округа обеспечить принятие муниципальных правовых актов, предусмотренных частью 2 статьи 3 настоящего Закона, в течение трех месяцев со дня формирования Думы Ханкайского муниципального округа.

Губернатор края



О.Н. Кожемяко

г. Владивосток
30 марта 2020 года
№ 775-КЗ

Приложение 1
к Закону
Приморского края
от 30.03.2020 № 775-КЗ

Описание местоположения границ Ханкайского муниципального округа

Номер точки	Координаты в системе координат МСК-25, зона 1		Координаты в системе координат WGS-84		Описание прохождения границ муниципального образования*
	X	Y	широта	долгота	
1	2	3	4	5	6
1	581809.86	1405434.02	45°06'45.87"	132°03'27.33"	Граница проходит от точки, расположенной на береговой линии озера Ханка, на утесе Белоглиняный в общем юго-западном направлении по береговой линии озера Ханка до точки, расположенной на магистральном канале-распределителе
2	573045.82	1402018.38	45°02'03.84"	132°00'44.69"	В общем восточном направлении граница идет по береговой линии озера Ханка, огибая мыс Платоновский, до крайней северной точки, расположенной на мысе Николаевский
3	572108.00	1409616.32	45°01'29.39"	132°06'30.98"	В общем южном направлении граница проходит по береговой линии озера Ханка, огибая мысы Николаевский, Рисовый, Пржевальского, включая остров Сосновый, огибая залив Казачий, мыс Арсеньева, до точки, расположенной на безымянном ручье
4	546457.40	1404654.36	44°47'41.37"	132°02'25.28"	В общем южном направлении граница идет по береговой линии озера Ханка, огибая с восточной стороны села Камень-Рыболов, Астраханка
5	536772.22	1407691.52	44°42'26.08"	132°04'36.06"	В общем южном направлении граница проходит по береговой линии озера Ханка до точки, расположенной на юго-восточной оконечности полуострова Стародевичанский, в месте впадения в него реки Мельгуновка (стык границ Ханкайский муниципальный округ - Хорольский муниципальный округ)
6	527245.18	1423316.54	44°37'08.49"	132°16'17.37"	

1	2	3	4	5	6
7	518546.08	1397081.38	44°32'41.21"	131°56'21.78"	В общем юго-западном направлении граница идет примерно 74,4 км вверх по течению по середине русла сильно извивающейся реки Мельгуновка, пересекая по мостам автомобильную дорогу А-182 Григорьевка - Камень-Рыболов и железную дорогу Сибирцево - Турый Рог, до точки, расположенной на середине русла реки Мельгуновка, в месте впадения в нее ее левого притока - реки Молоканка (стык границ Ханкайский муниципальный округ - Хорольский муниципальный округ - Пограничный муниципальный округ)
8	521912.94	1390431.84	44°34'33.37"	131°51'22.73"	В общем северо-западном направлении граница проходит по середине русла реки Молоканка примерно 13,4 км до точки, расположенной на пересечении магистрального и крайнего западного каналов мелиоративной системы села Мельгуновка, расположенной на левом берегу реки Молоканка
9	523976.86	1391019.56	44°35'39.96"	131°51'50.68"	В общем северо-восточном направлении граница идет сначала на запад до границ земельного участка с кадастровым номером 25:19:030501:262, затем - частично по его южной и западной границам до точки, расположенной на дамбе обводного канала
10	524817.08	1386227.88	44°36'09.30"	131°48'13.98"	По ломаной прямой в общем северо-западном направлении граница идет сначала по юго-западной границе земельного участка с кадастровым номером 25:19:030401:152, затем - по грунтовой дороге, по северной границе земельных участков с кадастровыми номерами 25:14:020405:223, 25:14:020405:222, 25:14:020405:221, 25:14:020405:220 до точки, расположенной в пади Гнилая, в месте стыка земельных участков с кадастровыми номерами 25:14:020405:220, 25:14:020405:228
11	528696.10	1383999.59	44°38'15.89"	131°46'35.23"	В общем северо-западном направлении граница идет примерно 5,1 км вдоль восточной границы земельного участка с кадастровым номером 25:14:020405:228, по левому берегу реки Удобенка, далее - пересекает реку и идет по середине пересыхающего русла правого притока реки Удобенка, вдоль восточной границы земельного участка с кадастровым

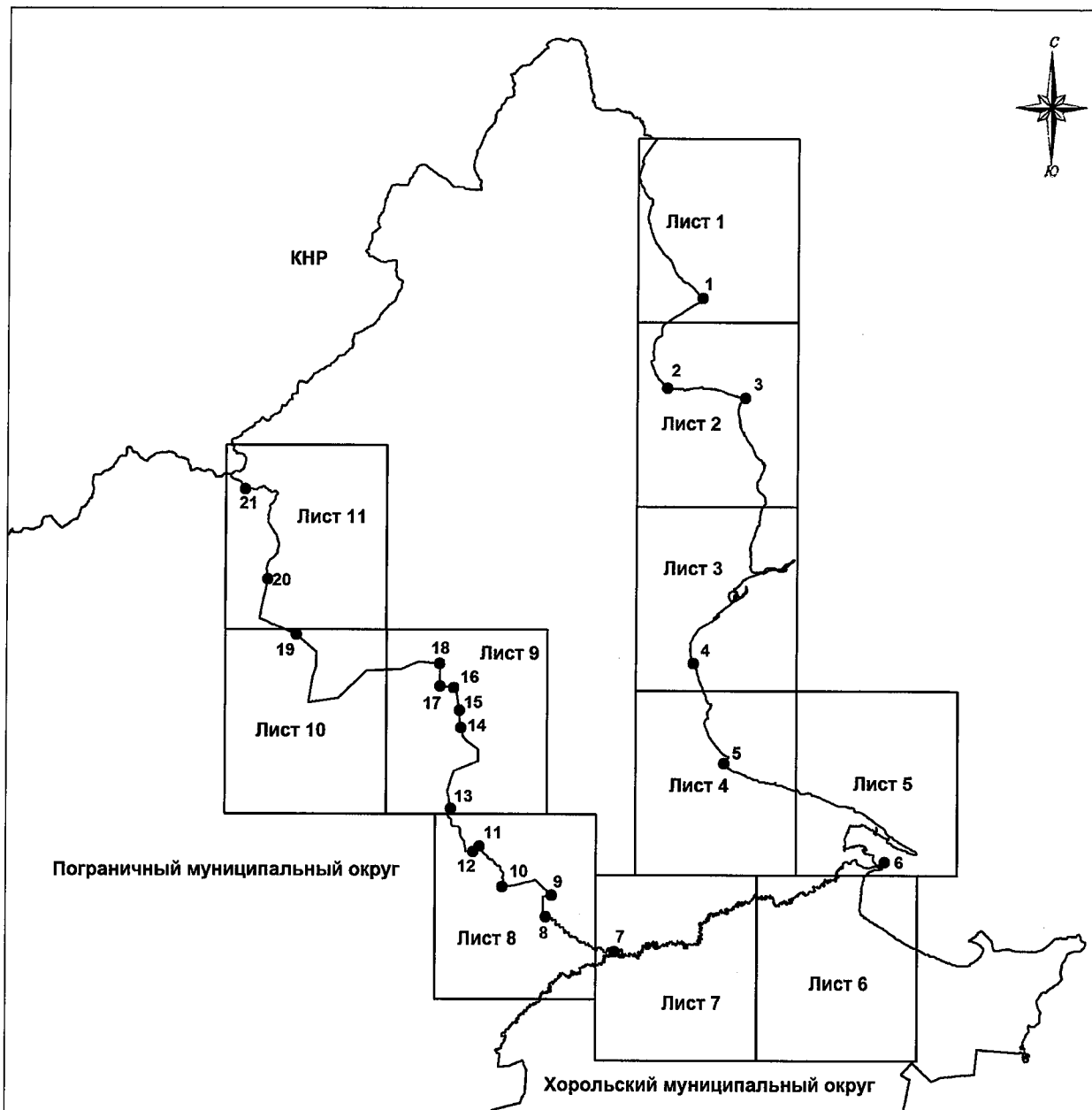
1	2	3	4	5	6
					номер 25:14:020403:28 до точки, расположенной на середине пересыхающего русла правого притока реки Удобенка
12	528183.26	1383403.54	44°37'59.53"	131°46'07.89"	В юго-западном направлении граница проходит по северо-западной границе земельного участка с кадастровым номером 25:14:020403:28 до точки, расположенной на северной стороне границы земельного участка с кадастровым номером 25:14:020403:28
13	532344.58	1381193.10	44°40'15.23"	131°44'30.00"	По прямой на запад граница идет до высоты с отметкой 278,6 с геодезическим пунктом (далее - ГП), далее - в общем северо-западном направлении по водоразделу бассейнов рек Молоканка и Удобенка через высоты с отметками 461,2; 520,9 (с ГП) до точки, расположенной в 0,3 км к северо-востоку от высоты с отметкой 484,5
14	540198.68	1382150.56	44°44'29.24"	131°45'18.00"	Граница идет в общем северном направлении, через высоту с отметкой 360,5, по ломаной прямой через высоту, расположенную в 2,0 км к северо-востоку от высоты с отметкой 360,5 и 2,2 км к западу от высоты с отметкой 388,9, далее - через точку, расположенную на левобережье реки в пади Сахалин, в 1,2 км к северо-востоку от высоты с отметкой 388,9, в 1,0 км к юго-западу от высоты с отметкой 379,0, затем - через точку, расположенную с северо-западной стороны подножья высоты с отметкой 379,0, в 1,1 км к северо-западу от высоты с отметкой 379,0, в 1,2 км к югу от перевала с отметкой 244,4, далее - через точку, расположенную на круглом повороте полевой дороги, до точки, расположенной на середине правого притока реки в пади Ключевая
15	541885.16	1382016.66	44°45'23.92"	131°45'12.89"	В общем северном направлении граница идет, поднимаясь по хребтику к седловине, расположенной в 0,5 км к северо-востоку от высоты с отметкой 417,6
16	544049.22	1381463.74	44°46'34.24"	131°44'49.00"	Далее граница идет в общем северном направлении по логу в падь Астраханская, пересекая реку в ней, до точки, расположенной на правой стороне заболоченной долины реки в пади Астраханская
17	544196.64	1380144.24	44°46'39.55"	131°43'49.08"	В общем западном направлении граница идет по прямой, пересекая реку в пади Астраханская

1	2	3	4	5	6
18	546378.74	1380115.26	44°47'50.24"	131°43'49.00"	В общем северном направлении граница идет по прямой, не включая в границы Ханкайского муниципального округа земельный участок с кадастровым номером 25:14:020104:22 Граница идет в общем западном направлении, пересекая верховье реки Молоканка, автомобильную дорогу А-183 Комиссарово - Жариково, далее - через вершину, расположенную в 1,2 км к юго-востоку от высоты с отметкой 381,1, через вершины водораздела хребта Синий: высота с отметкой 576,2 - вершины горы Лысая, высоты с отметками 601,6; 649,6; 642,3 - вершина горы Осокорова, высоту с отметкой 439,3, исключая границы земельного участка с кадастровым номером 25:14:000000:1600 (контур 2), до точки, расположенной на левом берегу в долине реки Комиссаровка
19	549159.17	1366169.27	44°49'25.45"	131°33'15.86"	Далее граница идет по восточной границе земельного участка с кадастровым номером 25:14:000000:1600 (контур 2), через высоты с отметками 392,8; 489,8 до точки, расположенной на середине правого притока в пади Большая Поперечная
20	554528.54	1363373.16	44°52'20.28"	131°31'11.01"	В общем северном направлении граница проходит примерно по восточной границе земельного участка с кадастровым номером 25:14:000000:1600 (контур 2), сначала - вдоль русла правого притока реки в пади Большая Поперечная, затем - до русла реки Пограничная, по руслу реки Пограничная до точки впадения безымянного ручья в реку Пограничная
21	563262.21	1361151.84	44°57'03.88"	131°29'33.63"	В северо-западном направлении граница проходит по восточной стороне земельного участка с кадастровым номером 25:14:000000:1600 (контур 2) до точки стыка Ханкайский муниципальный округ - Пограничный муниципальный округ - Китайская Народная Республика, затем - в общем северо-восточном направлении по линии границы Российской Федерация - Китайская Народная Республика до точки, расположенной на береговой линии озера Ханка в месте впадения в него реки Тур (стык границ Ханкайский муниципальный округ - Китайская
1	581809.86	1405434.02	45°06'45.87"	132°03'27.33"	

1	2	3	4	5	6
					Народная Республика с береговой линией озера Ханка), далее - по береговой линии озера Ханка

*При описании границ Ханкайского муниципального округа использовались карты масштаба 1:100000 следующих номенклатур: L-52-120 (состояние местности на 1986 год, издание 1987 года), L-52-119 (состояние местности на 1981-1986 годы, издание 1988 года), L-52-132 (состояние местности на 1987 год, издание 1989 года), L-53-97 (состояние местности на 1976-1986 годы, издание 1988 года), L-53-121 (состояние местности на 2001 год, издание 2008 года), L-53-109 (состояние местности на 1986 год, издание 1987 года), L-52-108 (состояние местности на 1979-1986 годы, издание 1988 года), L-52-96 (состояние местности на 1976-1986 годы, издание 1988 года) и сведения, внесенные в Единый государственный кадастр недвижимости по состоянию на 11 сентября 2019 года."

Общая схема границ Ханкайского муниципального округа

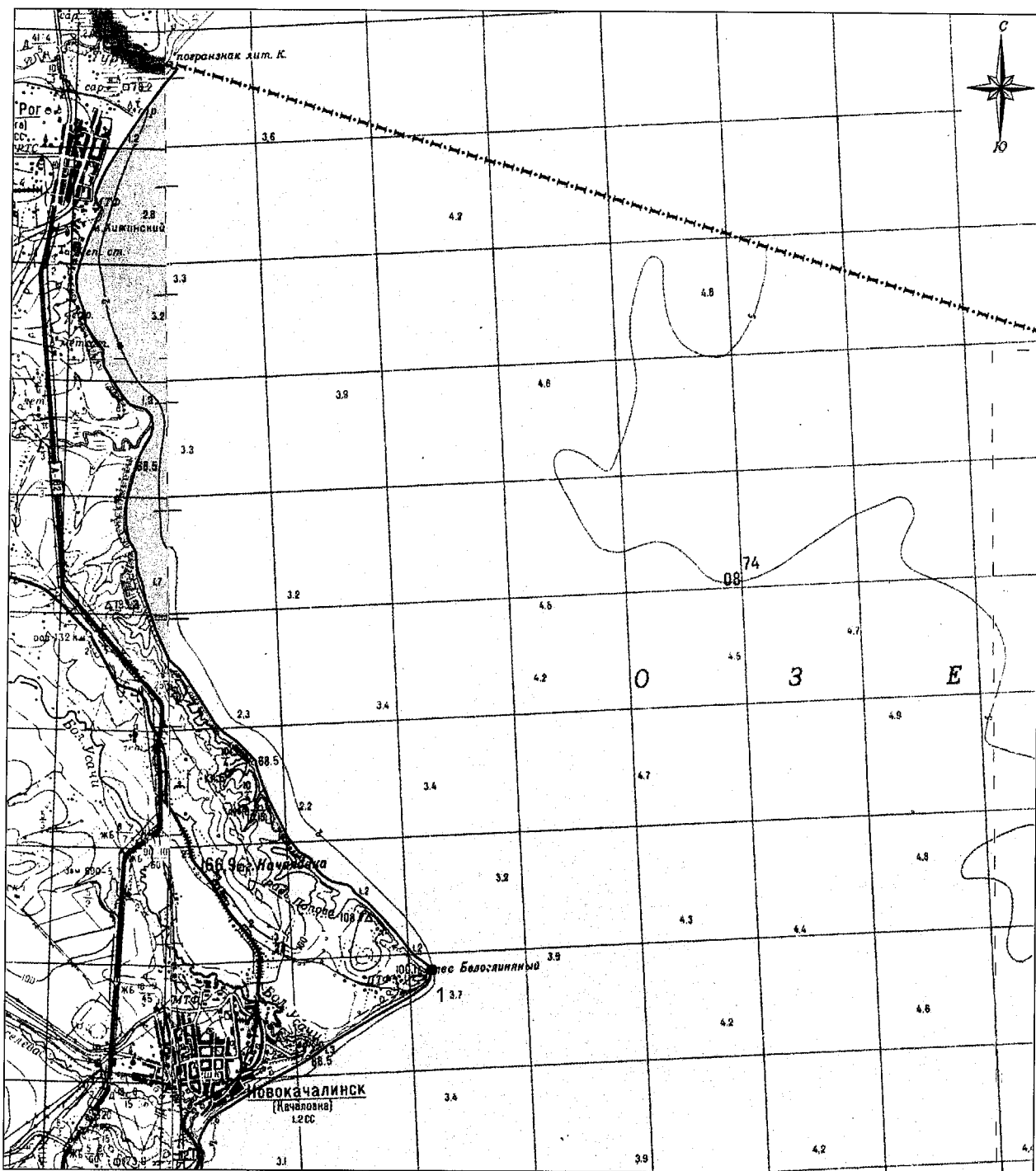


М 1:600000

Условные обозначения:

- - границы Ханкайского муниципального округа
- - характерная точка границ Ханкайского муниципального округа
- 1 - номер характерной точки границ Ханкайского муниципального округа
- Лист 1 - номер выносного листа
- - граница стыка смежных муниципальных образований

Схема границ Ханкайского муниципального округа

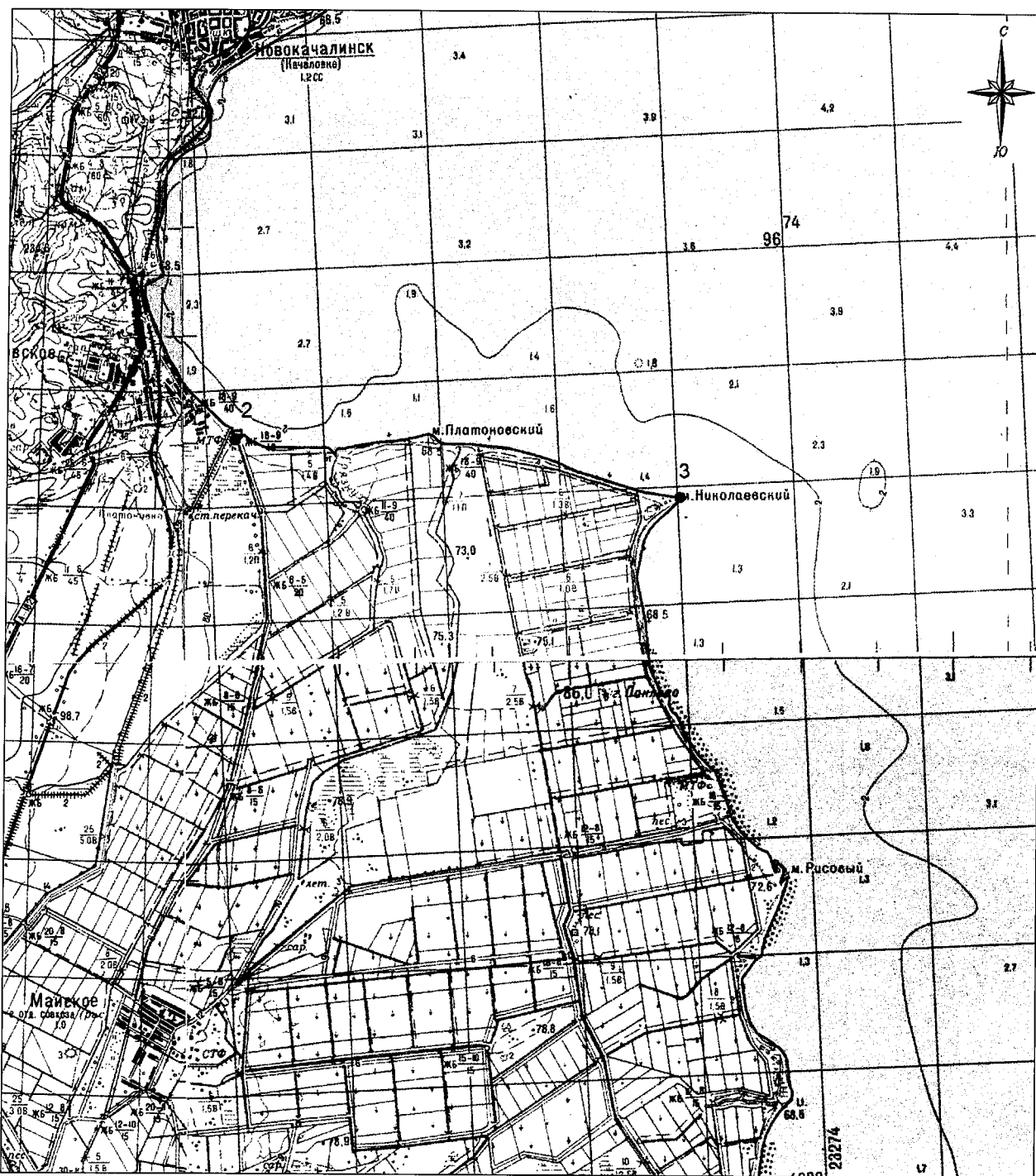


М 1:100000

Условные обозначения:

- - границы Ханкайского муниципального округа
- - характерная точка границ Ханкайского муниципального округа
- 1 - номер характерной точки границ Ханкайского муниципального округа
- - граница стыка смежных муниципальных образований

Схема границ Ханкайского муниципального округа

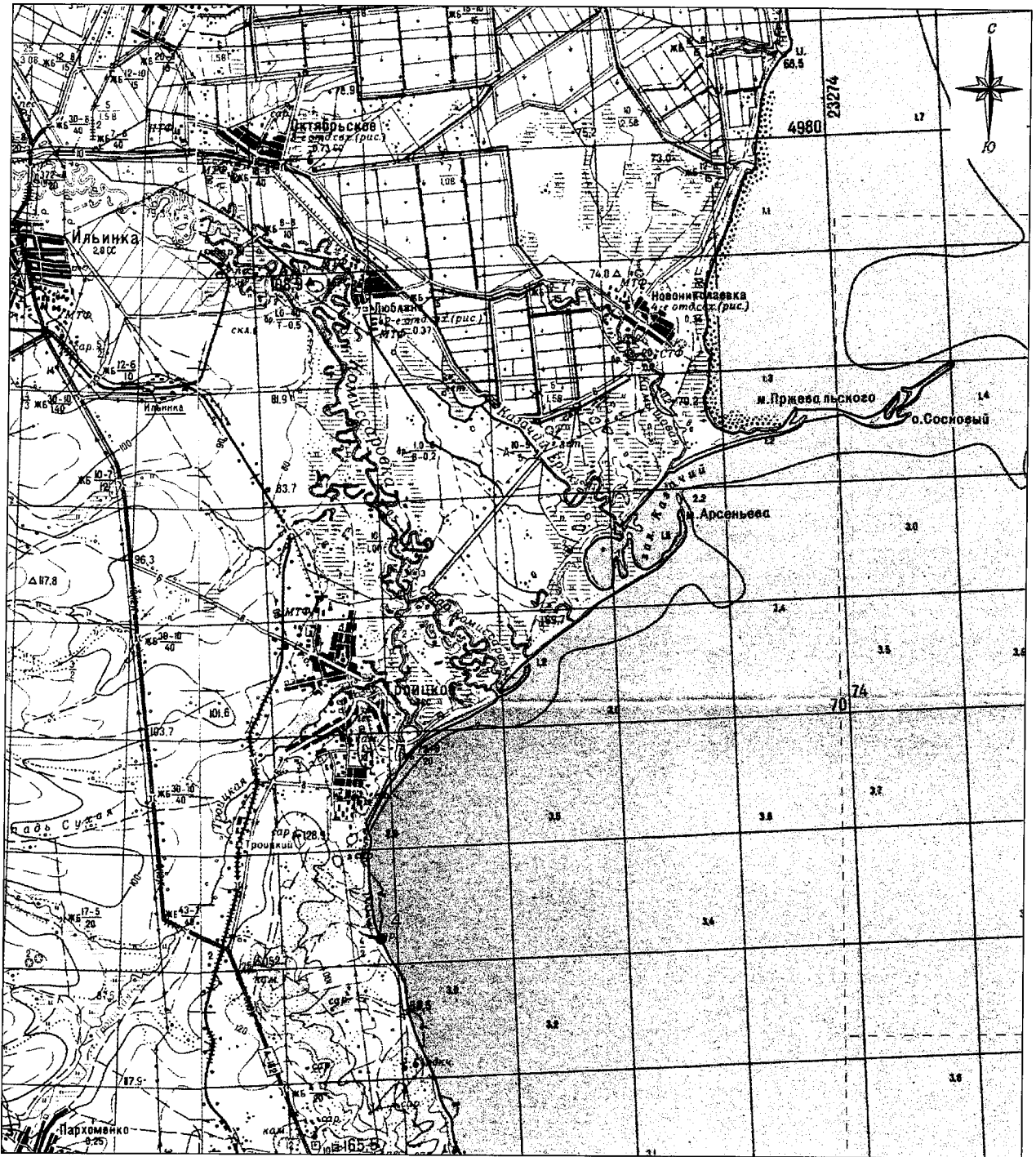


М 1:100000

Условные обозначения:

- - границы Ханкайского муниципального округа
- - характерная точка границ Ханкайского муниципального округа
- 1 - номер характерной точки границ Ханкайского муниципального округа
- - граница стыка смежных муниципальных образований

Схема границ Ханкайского муниципального округа

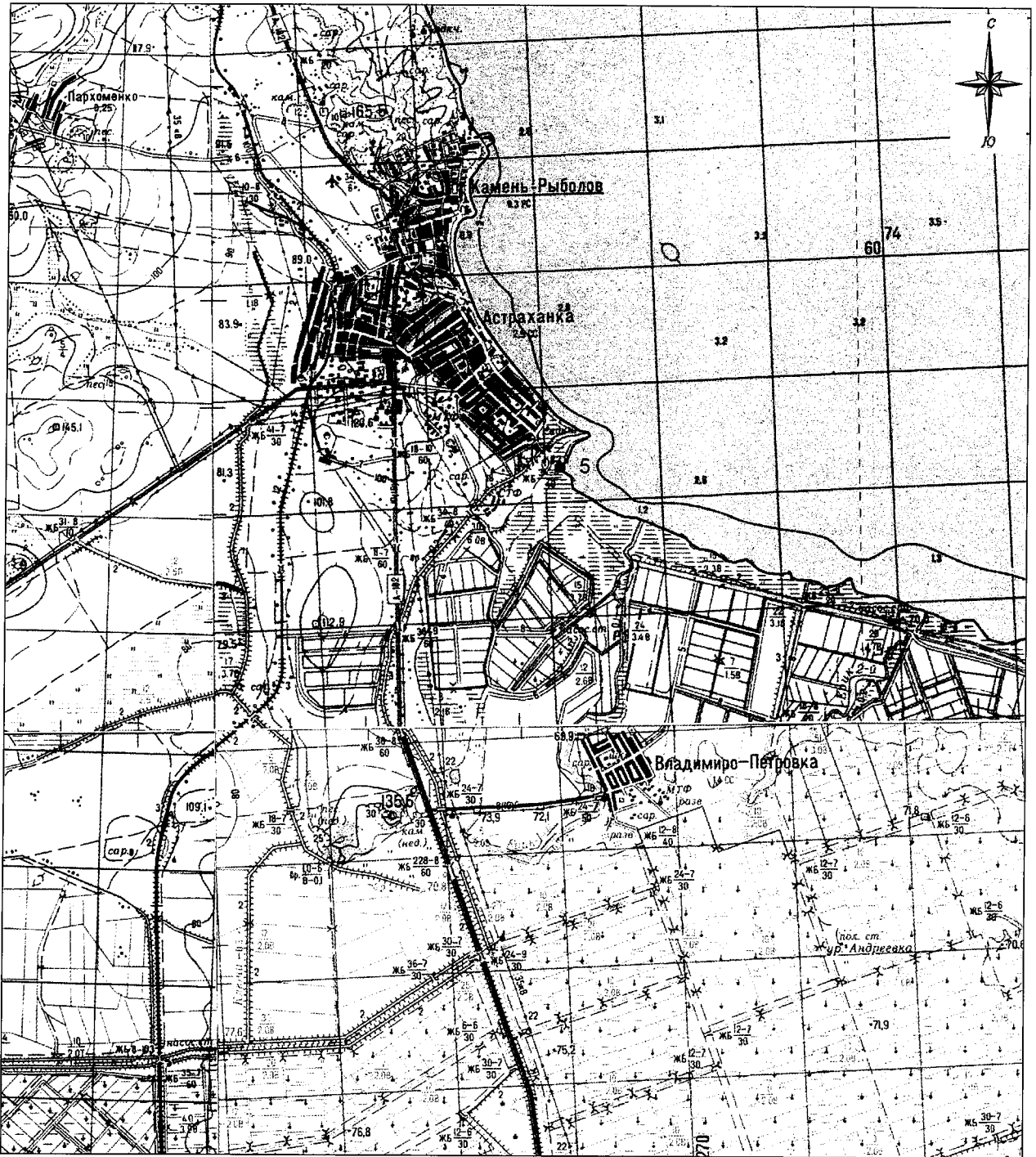


М 1:100000

Условные обозначения:

- - границы Ханкайского муниципального округа
- - характерная точка границ Ханкайского муниципального округа
- 1 - номер характерной точки границ Ханкайского муниципального округа
- - граница стыка смежных муниципальных образований

Схема границ Ханкайского муниципального округа




М 1:100000

Условные обозначения:

- - границы Ханкайского муниципального округа
- - характерная точка границ Ханкайского муниципального округа
- 1 - номер характерной точки границ Ханкайского муниципального округа
- - граница стыка смежных муниципальных образований

Схема границ Ханкайского муниципального округа



М 1:100000

Условные обозначения:

- - границы Ханкайского муниципального округа
- - характерная точка границ Ханкайского муниципального округа
- 1 - номер характерной точки границ Ханкайского муниципального округа
- - граница стыка смежных муниципальных образований

Схема границ Ханкайского муниципального округа

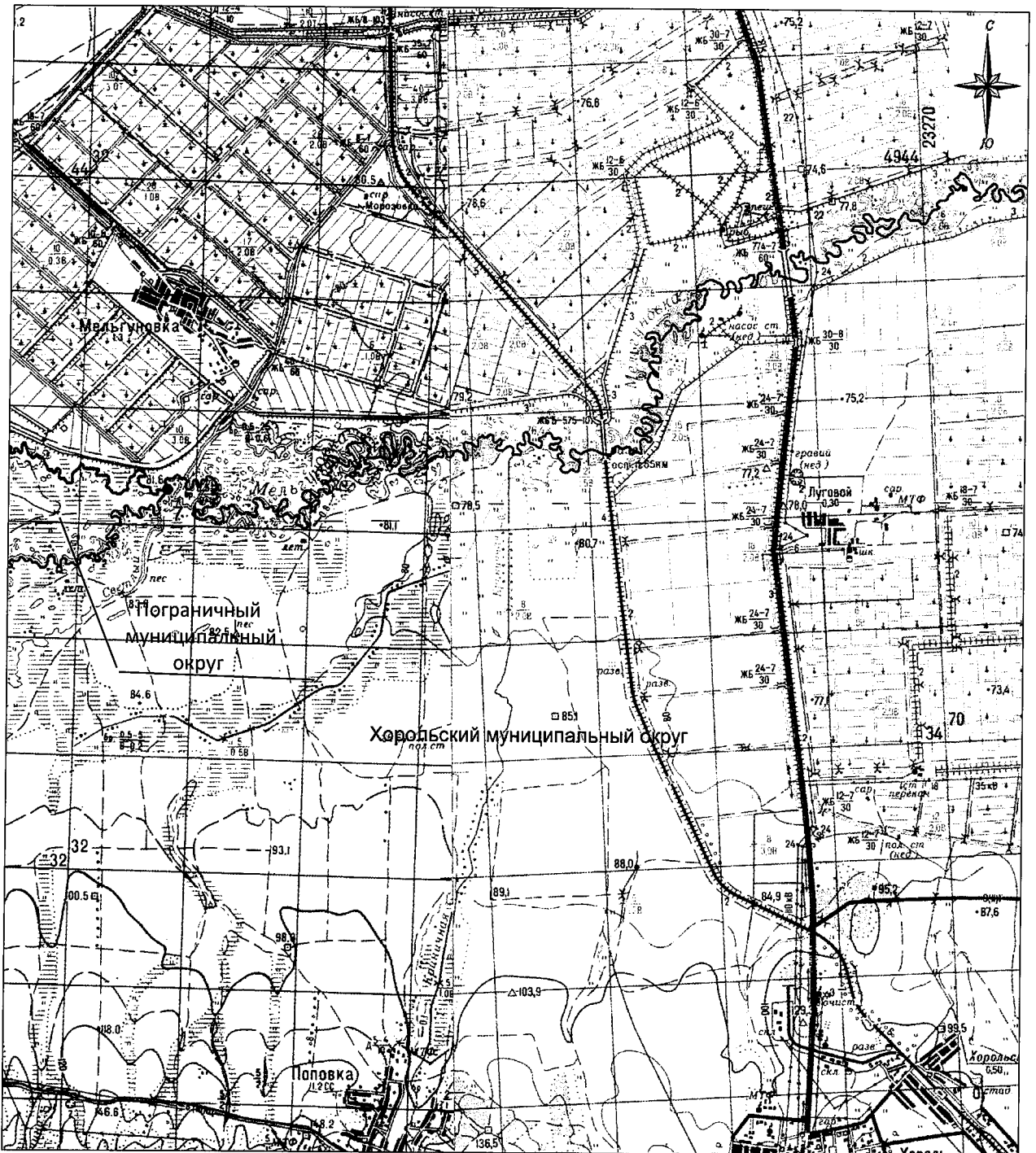


М 1:100000

Условные обозначения:

- - границы Ханкайского муниципального округа
- - характерная точка границ Ханкайского муниципального округа
- 1 - номер характерной точки границ Ханкайского муниципального округа
- - граница стыка смежных муниципальных образований

Схема границ Ханкайского муниципального округа

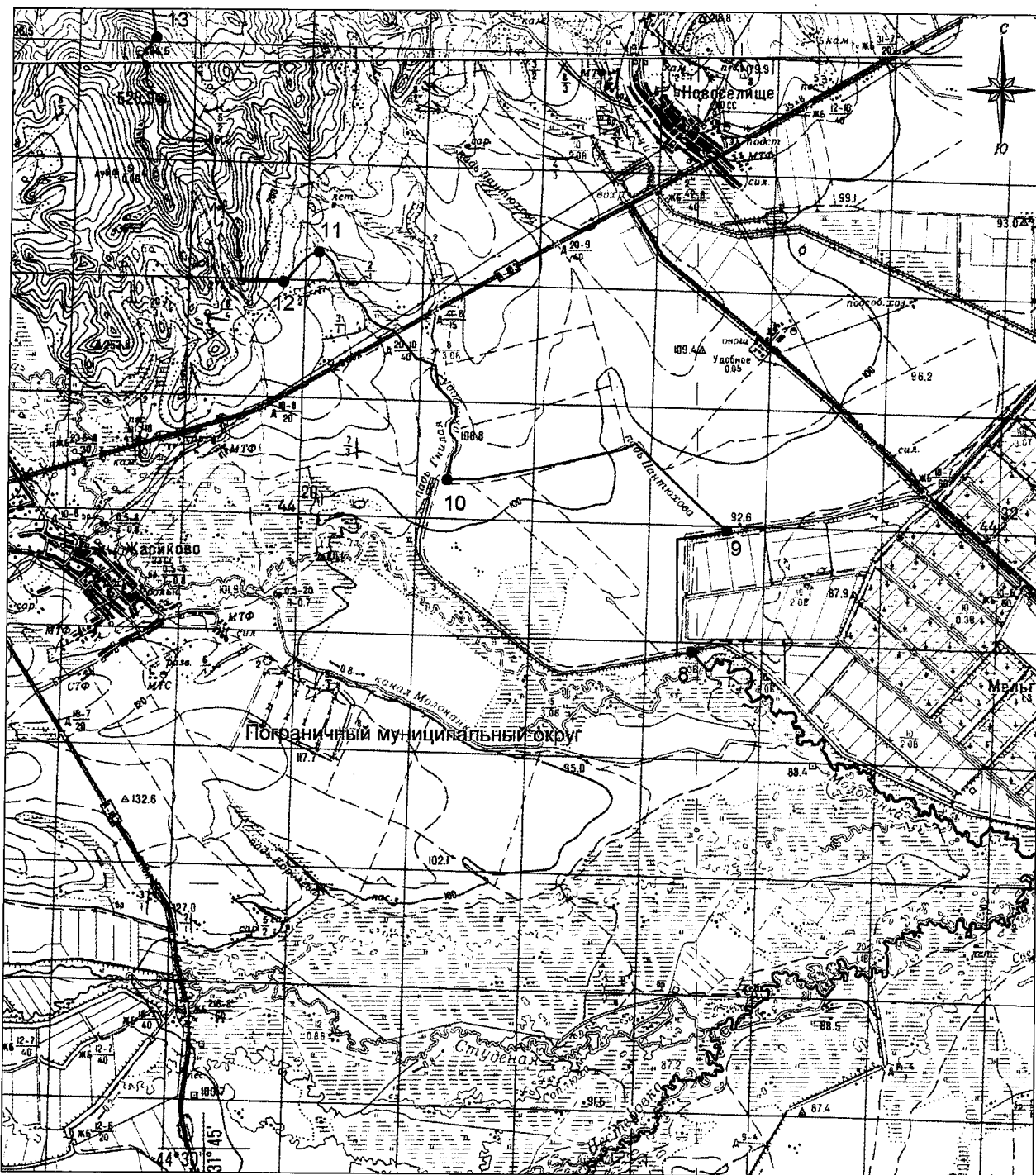


М 1:100000

Условные обозначения:

- - границы Ханкайского муниципального округа
- - характерная точка границ Ханкайского муниципального округа
- 1 - номер характерной точки границ Ханкайского муниципального округа
- - граница стыка смежных муниципальных образований

Схема границ Ханкайского муниципального округа

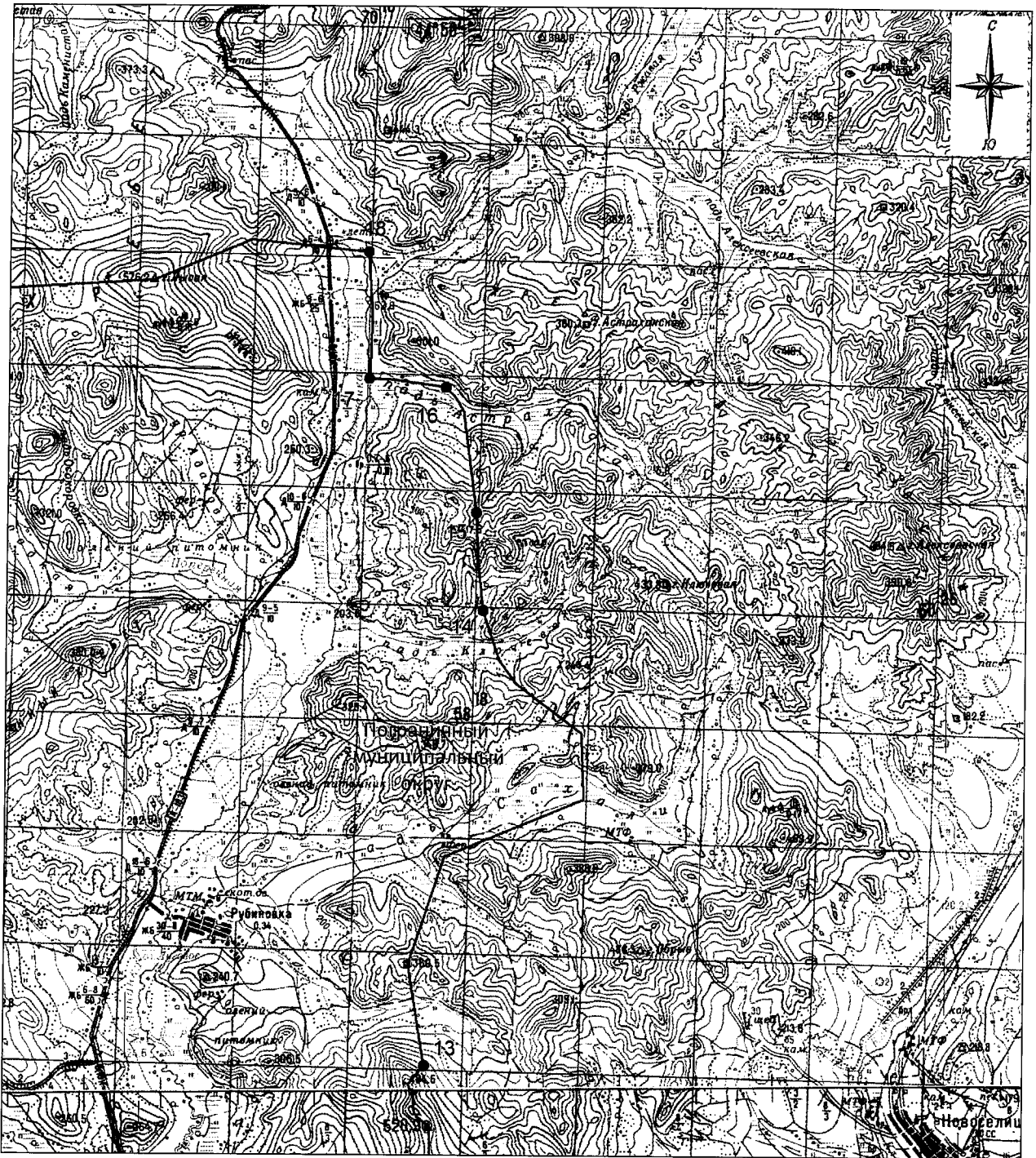


М 1:100000

Условные обозначения:

- - границы Ханкайского муниципального округа
- - характерная точка границ Ханкайского муниципального округа
- 1 - номер характерной точки границ Ханкайского муниципального округа
- - граница стыка смежных муниципальных образований

Схема границ Ханкайского муниципального округа



М 1:100000

Условные обозначения:



-  - границы Ханкайского муниципального округа
- - характерная точка границ Ханкайского муниципального округа
- 1 - номер характерной точки границ Ханкайского муниципального округа
-  - граница стыка смежных муниципальных образований

Схема границ Ханкайского муниципального округа



М 1:100000

Условные обозначения:







-  - границы Ханкайского муниципального округа
- - характерная точка границ Ханкайского муниципального округа
- 1 - номер характерной точки границ Ханкайского муниципального округа
-  - граница стыка смежных муниципальных образований

Схема границ Ханкайского муниципального округа



М 1:100000

Условные обозначения:

-  - границы Ханкайского муниципального округа
-  - характерная точка границ Ханкайского муниципального округа
-  - номер характерной точки границ Ханкайского муниципального округа
-  - граница стыка смежных муниципальных образований