



**ПРАВИТЕЛЬСТВО  
ПРИМОРСКОГО КРАЯ**

ул. Светланская, 22, г. Владивосток, 690110  
Телефон: (423) 220-92-20, факс: (423) 220-92-69  
E-mail: [administration@primorsky.ru](mailto:administration@primorsky.ru)  
ОКПО 00021733, ОГРН 1022502275168  
ИНН/КПП 2540037030/254001001

14.01.2020 № 11/62

На № \_\_\_\_\_ от \_\_\_\_\_

Председателю  
Законодательного Собрания  
Приморского края

Ролику А.И.

О проекте закона Приморского  
края «О внесении изменений  
в Закон Приморского края  
«О Дальнереченском городском округе»

Уважаемый Александр Иванович!

Направляю Вам проект закона Приморского края «О внесении изменений в Закон Приморского края «О Дальнереченском городском округе» и в целях своевременного исполнения мероприятий «дорожной карты» «Земельные ресурсы и недвижимость» программы «Повышение инвестиционной привлекательности Приморского края в формате внедрения лучших практик национального рейтинга состояния инвестиционного климата в субъектах Российской Федерации» прошу рассмотреть его на очередном заседании Законодательного Собрания Приморского края.

Приложение: 1. Распоряжение Губернатора Приморского края «О внесении на рассмотрение Законодательного Собрания Приморского края проекта закона Приморского края «О внесении изменений в Закон Приморского края «О Дальнереченском городском округе» - на 1 л. в 1 экз.

Законодательное Собрание  
Приморского края  
Управление делопроизводства и  
ведения электронного документооборота  
Входящий № 939-ПР  
Дата: 15.01.2020 Время: 08:53


2. Проект закона Приморского края «О внесении изменений в Закон Приморского края «О Дальнереченском городском округе» - на 8 л. в 1 экз.

3. Пояснительная записка к проекту закона Приморского края «О внесении изменений в Закон Приморского края «О Дальнереченском городском округе» - на 2 л. в 1 экз.

4. Финансово-экономическое обоснование проекта закона Приморского края «О внесении изменений в Закон Приморского края «О Дальнереченском городском округе» - на 1 л. в 1 экз.

5. Перечень законодательных актов Приморского края, подлежащих признанию утратившими силу, изменению, приостановлению или принятию в связи с принятием проекта закона Приморского края «О внесении изменений в Закон Приморского края «О Дальнереченском городском округе» - на 1 л. в 1 экз.

И.о. Губернатора края



А.И. Костенко



3.0

# ГУБЕРНАТОР ПРИМОРСКОГО КРАЯ

## РАСПОРЯЖЕНИЕ

27 декабря 2019 года

г. Владивосток

№ 369-рг

**О внесении на рассмотрение Законодательного  
Собрания Приморского края проекта закона  
Приморского края «О внесении изменений  
в Закон Приморского края «О Дальнереченском  
городском округе»**

В соответствии со статьей 4 Закона Приморского края  
«О Законодательном Собрании Приморского края»

1. Внести на рассмотрение Законодательного Собрания Приморского края проект закона Приморского края «О внесении изменений в Закон Приморского края «О Дальнереченском городском округе».

2. Назначить Дмитриенко Ирину Владимировну, директора департамента земельных и имущественных отношений Приморского края, официальным представителем Губернатора Приморского края при рассмотрении данного вопроса Законодательным Собранием Приморского края.

И.о. Губернатора края



А.А. Волошко

**ЗАКОН ПРИМОРСКОГО КРАЯ**  
**О ВНЕСЕНИИ ИЗМЕНЕНИЙ В ЗАКОН ПРИМОРСКОГО КРАЯ**  
**«О ДАЛЬНЕРЕЧЕНСКОМ ГОРОДСКОМ ОКРУГЕ»**

Принят Законодательным Собранием Приморского края

**СТАТЬЯ 1**

Внести в Закон Приморского края от 07 декабря 2004 года № 189-КЗ «О Дальнереченском городском округе» (Ведомости Законодательного Собрания Приморского края, 2004, № 78, стр. 25; 2012, № 27, стр. 74) следующие изменения:

- 1) приложение 1 к Закону изложить в редакции приложения 1 к настоящему Закону;
- 2) приложение 2 к Закону изложить в редакции приложения 2 к настоящему Закону;

**СТАТЬЯ 2**

Настоящий Закон вступает в силу со дня его официального опубликования.

Губернатор края

О.Н. Кожемяко

Приложение 1  
к Закону Приморского края

«Приложение 1  
к Закону Приморского края  
от 07.12.2004 № 189-КЗ

Описание местоположения границ  
Дальнереченского городского округа

Номер точки	Координаты в системе координат МСК-25, зона 2		Координаты в системе координат WGS-84		6	Описание прохождения границы муниципального образования
	X	Y	Широта	Долгота		
1	2	3	4	5		
1	676473.93	2296702.40	45°58'20.35"	133°40'31.09"		В общем восточном направлении по береговой линии левого берега реки Большая Уссурка, по береговой линии левых протоков реки Большая Уссурка до железнодорожного моста, пересекая железнодорожный мост, в южном направлении по береговой линии левой протоки реки Большая Уссурка.
2	673160.34	2301446.42	45°56'33.05"	133°44'11.41"		В общем северо-восточном направлении по береговой линии левых протоков реки Большая Уссурка, пересекая устье реки Малиновка, оставляя остров Потапов на территории Дальнереченского городского округа, по береговой линии левой протоки реки Большая Уссурка до автомобильного моста (трасса А-370).
3	674740.00	2305162.95	45°57'24.15"	133°47'04.02"		В общем северо-восточном направлении по береговой линии левых протоков реки Большая Уссурка до точки, расположенной в месте условного пересечения береговой линии и восточной стороны полосы отвода железной дороги блокпост 1571 км – Эбергард
4	676643.89	2309902.46	45°58'25.63"	133°50'44.25"		

1	2	3	4	5	6
					По восточной стороне полосы отвода обходной железной дороги блокпост 1571 км - Эбергард в юго-западном направлении до пересечения с автомобильной дорогой Дальнереченск - Новопокровка, в восточном направлении по автомобильной дороге Дальнереченск - Новопокровка. В юго-восточном направлении, огибая с запада безымянное озеро, проходя между дачными массивами до точки, расположенной на середине русла реки Малиновка. В общем южном направлении по руслу реки Малиновка.
5	669900.96	2308660.15	45°54'47.29"	133°49'46.10"	Далее - в юго-западном направлении, пересекая автомобильную дорогу, по западной границе земельного участка с кадастровым номером 25:02:010601:335, далее - пересекая реку Кедровка до северо-восточной точки земельного участка с кадастровым номером 25:02:000000:622
6	665092.09	2305706.30	45°52'11.65"	133°47'28.83"	В общем северо-западном направлении по границе земельного участка с кадастровым номером 25:02:000000:622, далее - граница идет по прямой в северо-западном направлении, пересекая защитную дамбу и осушительный канал, поворачивает на юго-запад и идет до осушительного канала. По осушительному каналу, до перекрестка автомобильных дорог, далее - в западном направлении по автомобильной дороге до пересечения с линией электропередач (ЛЭП - 220 кВ).
7	665080.96	2298359.10	45°52'11.37"	133°41'48.18"	В общем юго-западном направлении по линии электропередач (ЛЭП - 220 кВ), пересекая автомобильную дорогу до высоты с отметкой 122,7, далее - в юго-западном направлении по прямой до точки стыка Дальнереченский городской округ - Дальнереченский муниципальный район - Лесозаводский городской округ.
8	654694.34	2292748.88	45°46'34.82"	133°37'28.61"	В северо-западном направлении по прямой до точки, расположенной в месте условного пересечения оросительного канала с линией электропередачи Колыцевое - подсобное хозяйство
9	655800.52	2290898.54	45°47'10.58"	133°36'02.89"	

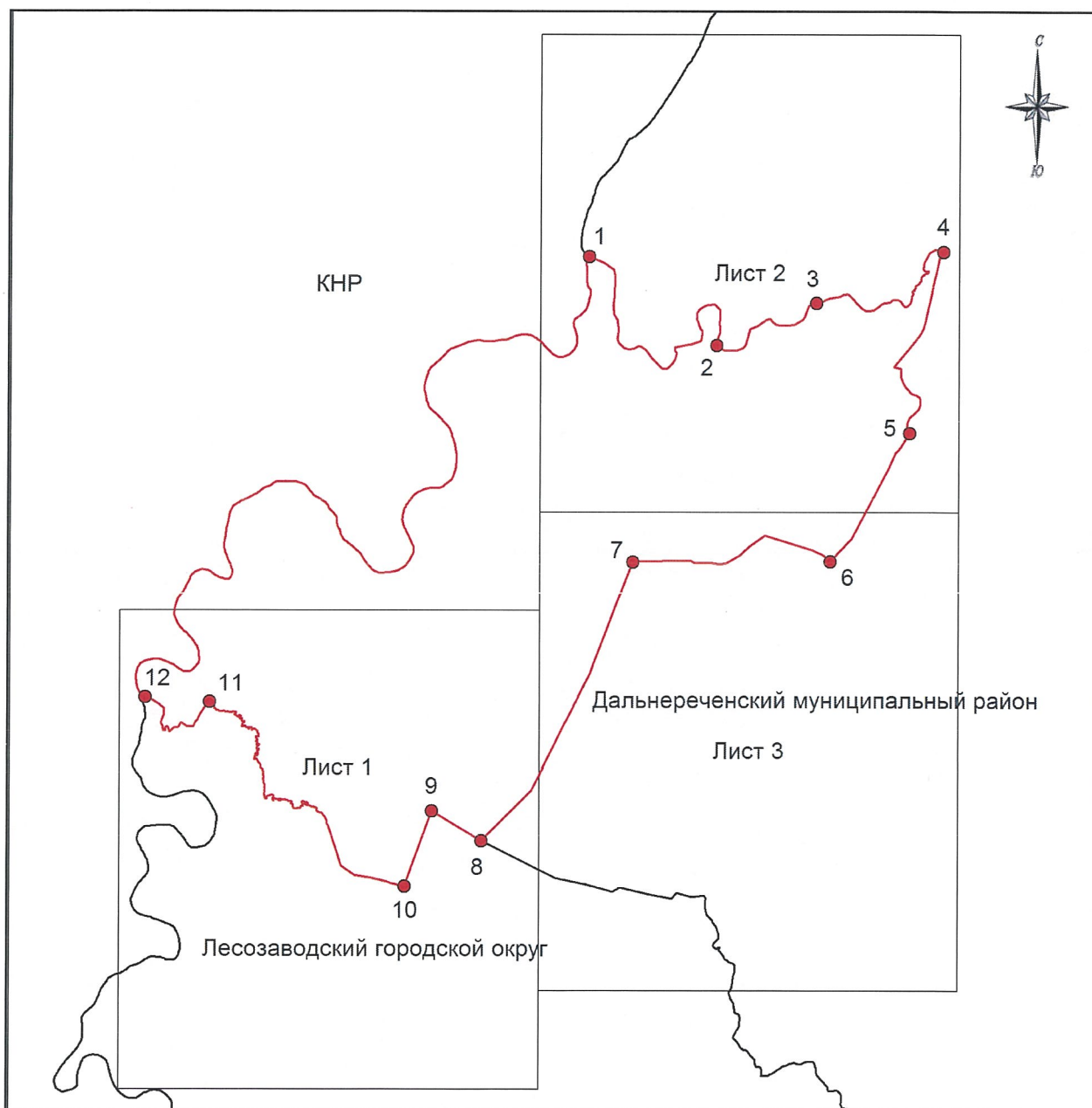
1	2	3	4	5	6
10	652995.04	2289878.92	45°45'39.66"	133°35'15.90"	В юго-западном направлении по прямой до точки, расположенной на середине оросительного канала, ограничивающего с севера рисовые поля на реке Половинка.
11	659871.68	2282623.52	45°49'21.87"	133°29'39.27"	В северо-западном направлении по оросительному каналу, пересекая железнодорожный мост, до перехода оросительного канала в реку Средняя. В общем северо-западном направлении по руслу реки Средняя до места впадения ее в протоку Горбачева.
12	660040.15	2280241.11	45°49'27.10"	133°27'48.88"	В общем западном направлении по руслу протоки Горбачева до места впадения ее в реку Уссури.
1	676473.93	2296702.40	45°58'20.35"	133°40'31.09"	В общем северо-восточном направлении по середине русла реки Уссури до точки, расположенной на середине русла реки Уссури в месте условного пересечения середины русла реки Уссури с серединой русла реки Большая Уссурка

\* При описании границ Дальнереченского городского округа использовались карты масштаба 1:100000 номенклатуры: L-53-75 (состояние местности на 1986 г., изд. 1988 г.), L-53-76 (состояние местности на 1986 г., изд. 1988 г.).»

Приложение 2  
к Закону  
Приморского края




«Приложение 2  
к Закону  
Приморского края  
от 07.12.2004 № 189-КЗ

Общая схема границ Дальнереченского городского округа



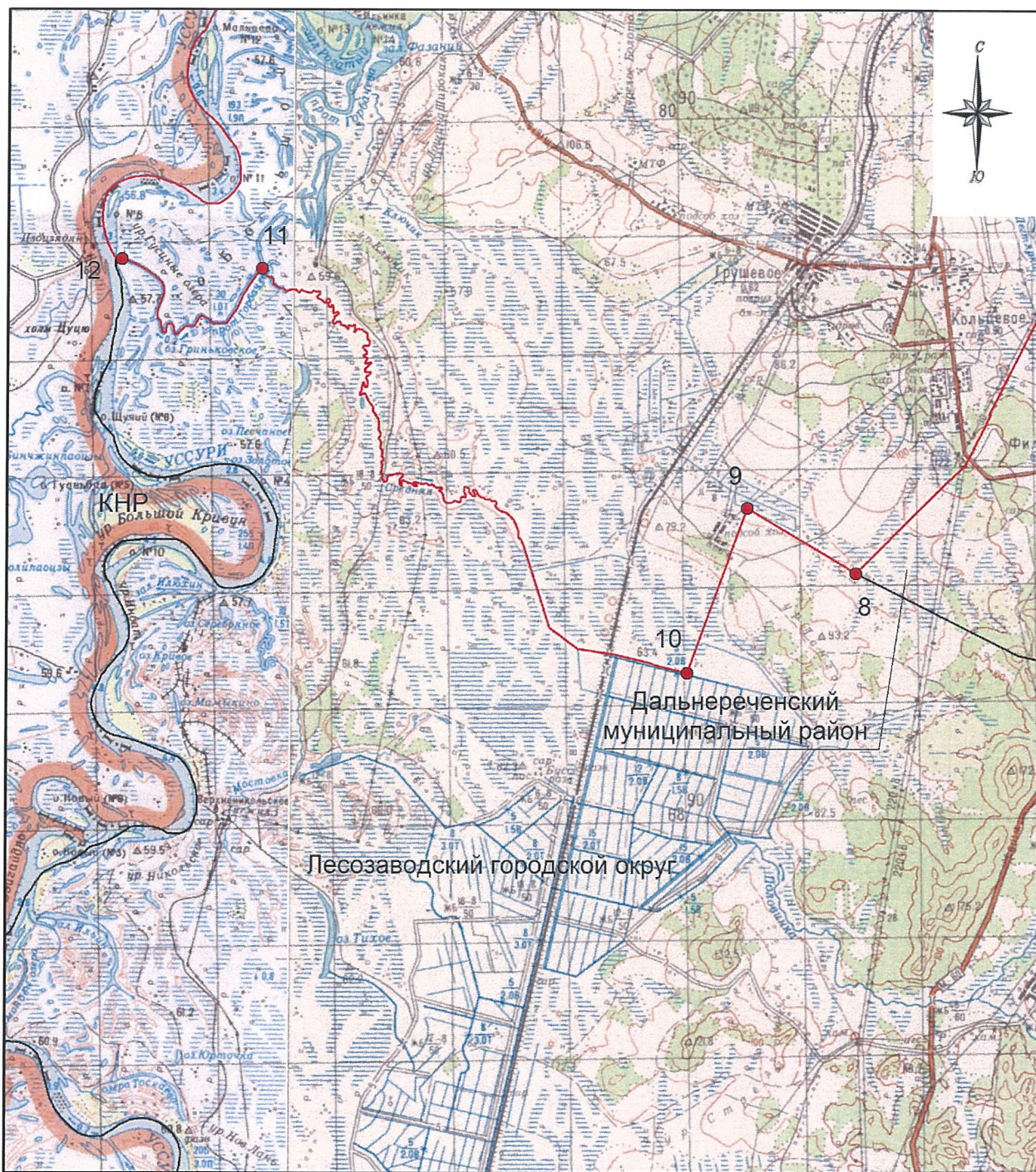
М 1: 230000

**Условные обозначения:**

-  - границы Дальнереченского городского округа
-  - характерная точка границ Дальнереченского городского округа
- 1** - номер характерной точки границ Дальнереченского городского округа
- Лист 1** - номер выносного листа
-  - граница стыка смежных муниципальных образований



## Схема границ Дальнереченского городского округа

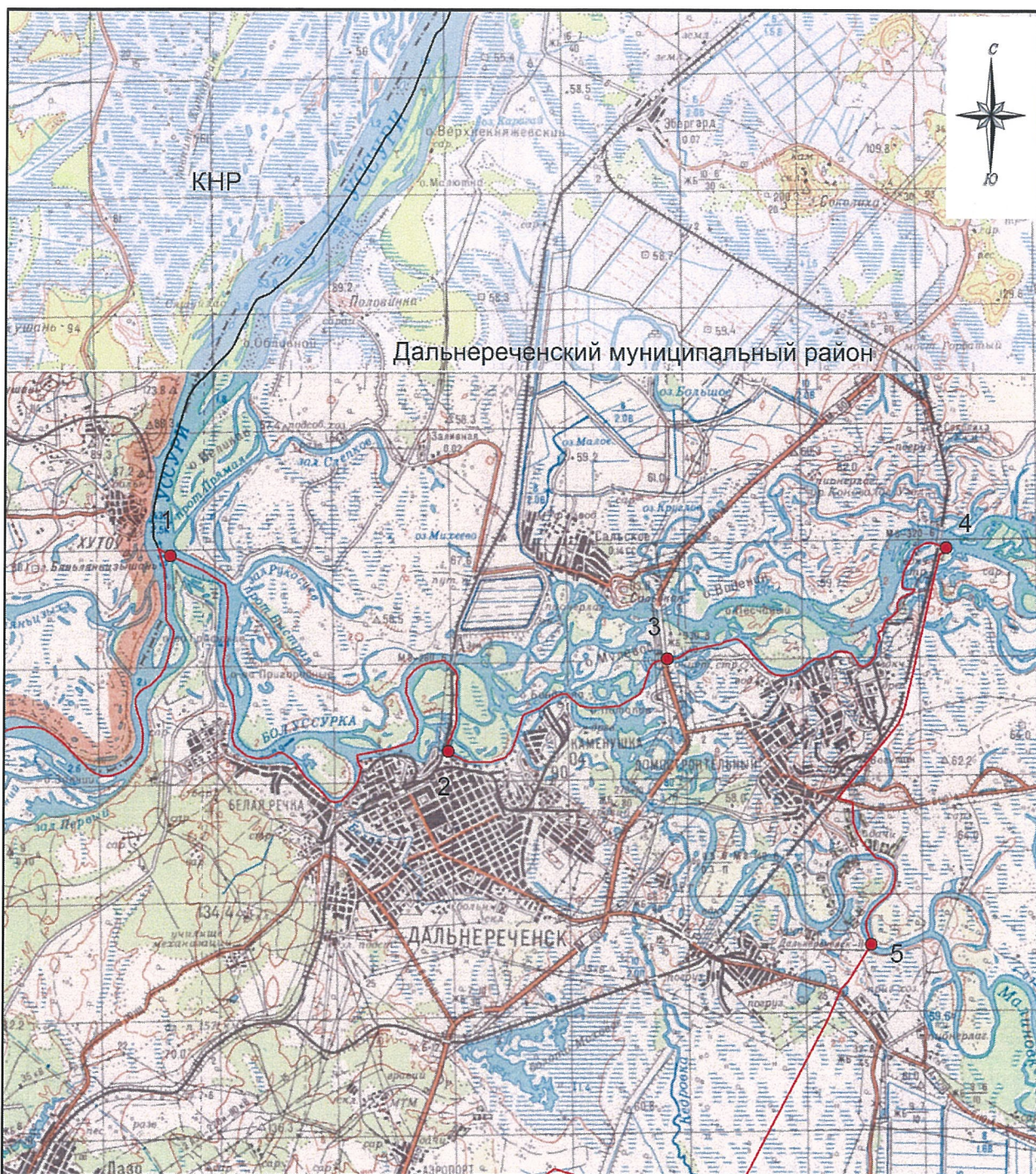


М 1:100000

**Условные обозначения:**

- - границы Дальнереченского городского округа
- - характерная точка границ Дальнереченского городского округа
- 1** - номер характерной точки границ Дальнереченского городского округа
- - граница стыка смежных муниципальных образований

## Схема границ Дальнереченского городского округа

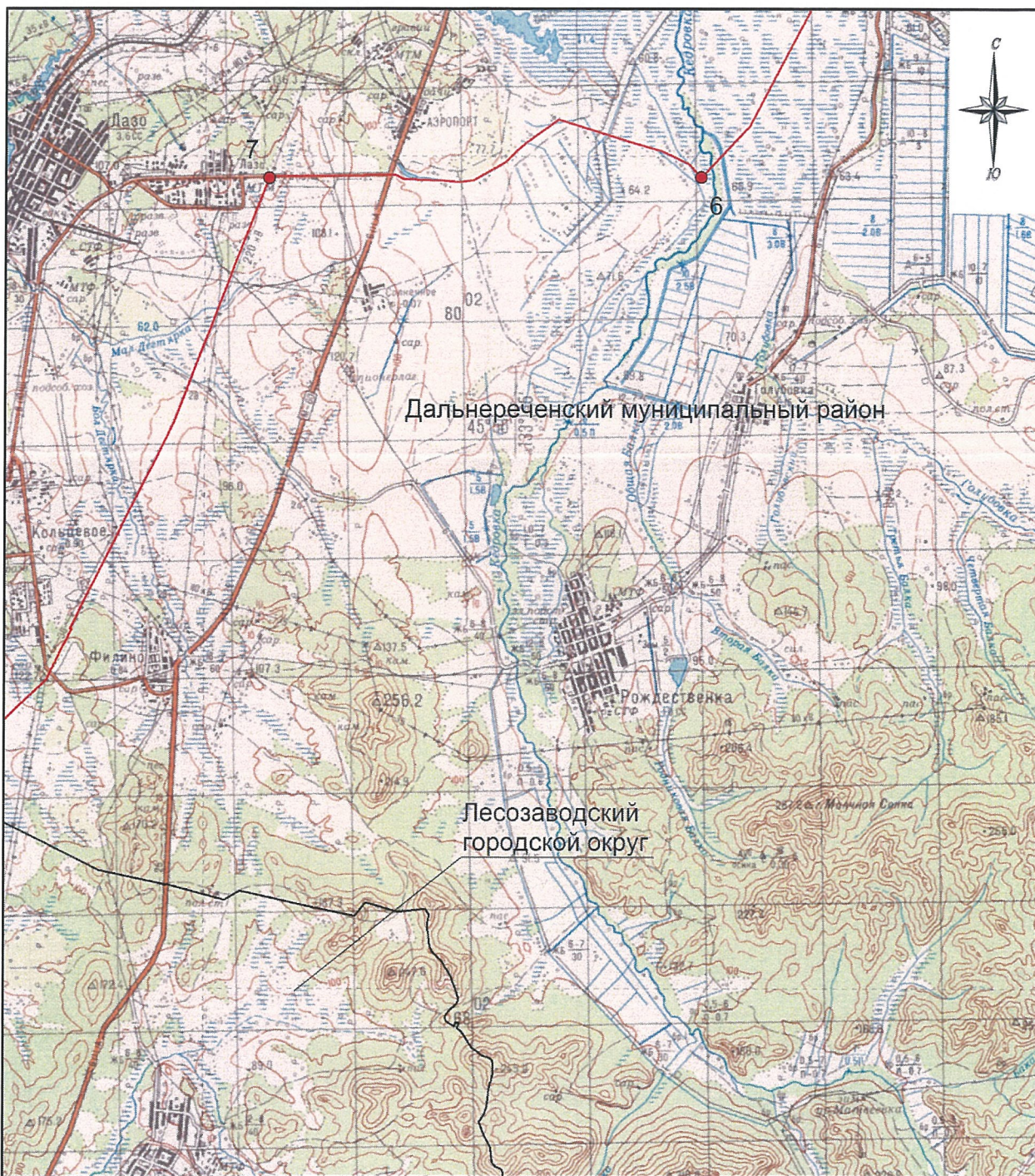


М 1:100000

**Условные обозначения:**

- - границы Дальнереченского городского округа
- - характерная точка границ Дальнереченского городского округа
- 1** - номер характерной точки границ Дальнереченского городского округа
- граница стыка смежных муниципальных образований

## Схема границ Дальнереченского городского округа



М 1:100000

**Условные обозначения:**

- - границы Дальнереченского городского округа
- - характерная точка границ Дальнереченского городского округа
- 1** - номер характерной точки границ Дальнереченского городского округа
- граница стыка смежных муниципальных образований»

## ПОЯСНИТЕЛЬНАЯ ЗАПИСКА

к проекту закона Приморского края  
«О внесении изменений в Закон Приморского края  
«О Дальнереченском городском округе»

Проект закона Приморского края «О внесении изменений в Закон Приморского края «О Дальнереченском городском округе» (далее – законопроект) подготовлен в соответствии с положениями ч. 3 ст. 85 Федерального закона от 06.10.2003 № 131-ФЗ «Об общих принципах организации местного самоуправления в Российской Федерации».

В действующей редакции Закона Приморского края от 07.12.2004 № 189-КЗ «О Дальнереченском городском округе» границы городского округа утверждены в виде картографического описания, что допускалось до 2005 года.

Законопроектом предлагается утвердить описание местоположения границ Дальнереченского городского округа в соответствии с требованиями градостроительного и земельного законодательства. Генеральный план Дальнереченского городского округа утвержден решением Думы Дальнереченского городского округа № 106 от 25.12.2012.

В силу ч. 4 ст. 18 Градостроительного кодекса Российской Федерации документы территориального планирования муниципальных образований могут являться основанием для установления или изменения границ муниципальных образований.


Статья 83 Земельного кодекса Российской Федерации, а также порядок описания местоположения границ объектов землеустройства, утвержденный приказом Минэкономразвития России от 03.06.2011 № 267 «Об утверждении порядка описания местоположения границ объектов землеустройства», не допускают пересечения границ населенных пунктов с границами муниципальных образований, а также пересечения с границами земельных участков, сведения о которых внесены в Единый государственный реестр недвижимости (далее - ЕГРН). Данные требования законопроектом учтены.

Картографическое и координатное описание границ Дальнереченского городского округа подготовлено в соответствии с действующим законодательством, на основании утвержденных документов территориального

планирования Дальнереченского городского округа, с учетом сведений, внесенных в ЕГРН.

Координатное описание границ Дальнереченского городского округа согласовано администрацией Дальнереченского городского округа.

Директор департамента  
земельных и имущественных  
отношений Приморского края




И.В. Дмитриенко

## ФИНАНСОВО-ЭКОНОМИЧЕСКОЕ ОБОСНОВАНИЕ

проекта закона Приморского края «О внесении изменений  
в Закон Приморского края «О Дальнереченском  
городском округе»

Принятие проекта закона Приморского края «О внесении изменений  
в Закон Приморского края «О Дальнереченском городском округе» не повлечет  
расходов краевого бюджета.

Директор департамента  
земельных и имущественных  
отношений Приморского края




И.В. Дмитриенко

## ПЕРЕЧЕНЬ

законодательных актов Приморского края, подлежащих признанию утратившими силу, изменению, приостановлению или принятию в связи с принятием проекта закона Приморского края «О внесении изменений в Закон Приморского края «О Дальнереченском городском округе»

Принятие проекта закона Приморского края «О внесении изменений в Закон Приморского края «О Дальнереченском городском округе» не потребует признания утратившими силу, изменения, приостановления или принятия законодательных актов Приморского края.

Директор департамента  
земельных и имущественных  
отношений Приморского края



И.В. Дмитриенко