



ЗАКОН ПРИМОРСКОГО КРАЯ

О ВНЕСЕНИИ ИЗМЕНЕНИЙ В ЗАКОН ПРИМОРСКОГО КРАЯ "О ЯКОВЛЕВСКОМ МУНИЦИПАЛЬНОМ РАЙОНЕ"

Принят Законодательным Собранием Приморского края 18 декабря 2019 года

СТАТЬЯ 1.

Внести в Закон Приморского края от 6 декабря 2004 года № 188-КЗ "О Яковлевском муниципальном районе" (Ведомости Законодательного Собрания Приморского края, 2004, № 78, стр. 2) следующие изменения:

- 1) приложение 1 к Закону изложить в редакции приложения 1 к настоящему Закону;
- 2) приложение 2 к Закону изложить в редакции приложения 2 к настоящему Закону;
- 3) приложение 3 к Закону изложить в редакции приложения 3 к настоящему Закону;
- 4) приложение 4 к Закону изложить в редакции приложения 4 к настоящему Закону;
- 5) приложение 5 к Закону изложить в редакции приложения 5 к настоящему Закону;
- 6) приложение 6 к Закону изложить в редакции приложения 6 к настоящему Закону;
- 7) приложение 7 к Закону изложить в редакции приложения 7 к настоящему Закону;
- 8) приложение 8 к Закону изложить в редакции приложения 8 к настоящему Закону;
- 9) приложение 9 к Закону изложить в редакции приложения 9 к настоящему Закону;
- 10) приложение 10 к Закону изложить в редакции приложения 10 к настоящему Закону;
- 11) приложение 11 к Закону изложить в редакции приложения 11 к настоящему Закону;
- 12) приложение 12 к Закону изложить в редакции приложения 12 к настоящему Закону.

СТАТЬЯ 2.

Настоящий Закон вступает в силу со дня его официального опубликования.

Исполняющий обязанности
Губернатора края

г. Владивосток
26 декабря 2019 года
№ 696-КЗ



А.А. Волошко

Приложение 1
к Закону
Приморского края
от 26.12.2019 № 696-КЗ

"Приложение 1
к Закону
Приморского края
от 06.12.2004 № 188-КЗ

Описание местоположения границ Яковлевского муниципального района

Номер точки	Координаты в системе координат МСК-25, зона 2		Координаты в системе координат WGS-84		Описание прохождения границы муниципального образования*
	X	Y	широта	долгота	
1	2	3	4	5	6
1	555242.20	2289311.49	44°52'53.20"	133°34'57.19"	От точки, расположенной на береговой линии левого берега реки Уссури, у подножья горы Утес - высота с отметкой 257,5 (стык Яковлевский муниципальный район - Спасский муниципальный район - Кировский муниципальный район) граница идет в общем юго-восточном направлении вверх по течению по середине русел рек: сначала - Уссури, затем - ее правого рукава до места их слияния, далее - по середине русла реки Уссури, до точки места впадения в реку Уссури общего русла ручьев Красный Большой и Красный Малый, затем - севернее урочища Степное, по середине реки Уссури, до точки стыка границ Яковлевский муниципальный район - Кировский муниципальный район - Чугуевский муниципальный район
2	533192.36	2319842.62	44°40'58.17"	133°58'05.22"	
3	514595.54	2308375.42	44°30'56.52"	133°49'23.41"	Далее граница идет в общем юго-западном направлении по водоразделу хребта Восточный Синий по западной границе земельного участка с кадастровым номером 25:00:000000:10, через высоты с отметками 580,2; 600,6; 579,7; 642,4; 520,1; 481,5; 510,4

1	2	3	4	5	6
					Затем граница идет в общем северо-западном направлении по западной границе земельного участка с кадастровым номером 25:00:000000:10, до вершины с отметкой 711,4 - гора Малая Синюха
4	515592.94	2304559.84	44°31'28.96"	133°46'30.68"	Далее граница проходит в общем южном направлении по водоразделу хребта Восточный Синий, по западной границе земельного участка с кадастровым номером 25:00:000000:10, через высоты с отметками 648,4; 499,6; 377,2, далее - через высоты с отметками 695,5; 886,5, до границы земельного участка с кадастровым номером 25:00:000000:10, расположенной в 1,1 км к северо-востоку от высоты с отметкой 695,5, в 1,3 км к юго-западу от высоты с отметкой 757,3, в 3,0 км к югу от высоты с отметкой 600,6, затем граница идет в том же направлении по границе земельного участка с кадастровым номером 25:23:000000:74, далее - по северной границе земельного участка с кадастровым номером 25:00:000000:9, до границы земельного участка с кадастровым номером 25:00:000000:11, через высоты с отметками 942,6 - вершина горы Синяя, 661,0; 693,6 - вершина горы Еловая, до высоты с отметкой 511,0
5	487853.90	2300986.92	44°16'30.33"	133°43'48.67"	Затем граница идет по водоразделу хребта Восточный Синий в западном направлении по северной границе земельного участка с кадастровым номером 25:00:000000:9, пересекая автомобильную дорогу А-181 Уссурийск - Рудная Пристань, через высоты с отметками 431,0; 553,7; 649,1, до высоты с отметкой 660,1
6	486706.86	2291678.46	44°15'53.00"	133°36'48.99"	Далее граница идет по водоразделу хребта Восточный Синий в общем юго-западном направлении, по западной границе земельного участка с кадастровым номером 25:00:000000:9, через высоты с отметками 546,7; 583,2 - вершина горы Шурфовая, 570,0; 477,0; 501,0; 474,0, затем - по западной границе земельного участка с кадастровым номером 25:23:010501:196, через высоты с отметками 646,4; 750,0, далее -
7	457982.10	2273483.00	44°00'20.80"	133°23'13.84"	

1	2	3	4	5	6
					по северной границе земельного участка с кадастровым номером 25:23:000000:89, через вершину с отметкой 738,2, до точки стыка границ Анучинский муниципальный округ - Яковлевский муниципальный район - Чугуевский муниципальный округ
					Затем граница проходит по водоразделу хребта Восточный Синий в западном направлении по южной границе земельного участка с кадастровым номером 25:00:000000:90, через высоты с отметками 935,0; 977,4
8	458948.24	2267015.64	44°00'51.16"	133°18'23.31"	Далее граница идет в общем северном направлении по водоразделу между реками Таежка с юго-запада и Дачная с востока, через высоты с отметками 579,7; 757,5; 738,2, до точки стыка границ Анучинский муниципальный округ - Яковлевский муниципальный район - Арсеньевский городской округ
9	468433.07	2265348.34	44°05'58.18"	133°17'06.23"	Затем граница проходит в восточном направлении вдоль северной границы земельного участка с кадастровым номером 25:00:000000:90
10	468424.70	2265566.00	44°05'57.95"	133°17'16.02"	Далее граница идет в северо-восточном направлении вдоль северной границы земельного участка с кадастровым номером 25:00:000000:90
11	469191.48	2265745.99	44°06'22.82"	133°17'23.93"	Затем граница проходит в северо-западном направлении вдоль северной границы земельного участка с кадастровым номером 25:00:000000:90
12	469946.02	2264700.44	44°06'47.09"	133°16'36.74"	Далее граница проходит в общем восточном направлении вдоль северной границы земельного участка с кадастровым номером 25:00:000000:90
13	470099.46	2267607.07	44°06'52.54"	133°18'47.41"	Затем граница идет в общем юго-восточном направлении вдоль северной границы земельного участка с кадастровым номером 25:00:000000:90, далее - по хребту сопки
14	468343.60	2268250.10	44°05'55.76"	133°19'16.71"	Далее граница идет в северо-восточном направлении по лесистой местности вдоль южной границы территории лагеря "Смена", затем - по северной границе территории дачного
15	468557.20	2268732.34	44°06'02.75"	133°19'38.34"	

1	2	3	4	5	6
					массива
					Затем граница идет в северо-западном направлении, вдоль дороги на водохранилище, по северной границе земельного участка с кадастровым номером 25:00:000000:90
16	469318.14	2268420.58	44°06'27.36"	133°19'24.16"	Далее граница проходит в общем северном направлении вдоль дороги к водохранилищу по юго-западной границе контура земельного участка 25:00:000000:90
17	469968.08	2268353.77	44°06'48.40"	133°19'21.02"	Затем граница проходит в северном направлении по западной границе контура земельного участка с кадастровым номером 25:00:000000:90, вдоль подножия горы Обзорная
18	471671.34	2268118.09	44°07'43.55"	133°19'10.05"	Далее граница идет в северо-западном направлении по северо-восточной границе земельного участка с кадастровым номером 25:26:000000:1743, вдоль просеки в лесу
19	472797.53	2267286.20	44°08'19.90"	133°18'32.38"	Затем граница идет в общем северо-западном направлении по просеке линии электропередачи (далее - ЛЭП), по восточной границе дачного массива
20	473183.81	2267163.15	44°08'32.40"	133°18'26.76"	Далее граница проходит по западной границе территории дачного массива, пересекая ЛЭП, далее пересекает автомобильную дорогу Осиновка - Рудная Пристань по ручью Суличевского
21	476114.54	2266069.34	44°10'07.17"	133°17'36.87"	Далее граница идет в северо-западном направлении по ручью Суличевского
22	476770.80	2265358.35	44°10'28.31"	133°17'04.71"	Затем граница проходит в восточном направлении по юго-западной окраине частного сектора, расположенного в районе улицы Чапаева, до пересечения с южной границей земельного участка с кадастровым номером 25:25:020802:412, далее - на северо-запад, затем поворачивает на северо-восток, идет по северо-западной границе земельных участков с кадастровыми номерами 25:25:020802:402, 25:25:020802:403, 25:25:020802:401, 25:25:020802:406, 25:25:020802:405, 25:25:020802:400, 25:25:020802:470
23	477282.92	2265899.34	44°10'44.99"	133°17'28.95"	

1	2	3	4	5	6
					Далее граница идет в северо-западном направлении, пересекая автомобильную дорогу Арсеньев - Старосысоевка, по южной границе земельного участка с кадастровым номером 25:25:000000:882, по восточной окраине частного сектора, расположенного в районе улицы Приморская
24	478124.70	2265433.44	44°11'12.19"	133°17'07.77"	Затем в общем юго-западном направлении по южной стороне железной дороги Сибирцево - Новочугуевка граница огибает территорию частных гаражей, расположенных в районе Станционная, пересекая дорогу Арсеньев - Пухово, проходит по южной границе земельного участка с кадастровым номером 25:25:020802:612, далее - по северной границе земельного участка с кадастровым номером 25:26:010201:9, затем - по южной границе земельного участка с кадастровым номером 25:25:020802:526, далее - по южной и западной границе отдельных контуров земельного участка с кадастровым номером 25:25:020802:611, огибая территорию гаражей в районе улицы Станционная
25	477225.39	2262994.60	44°10'42.62"	133°15'18.19"	Далее граница проходит по западной границе земельного участка с кадастровым номером 25:25:020802:611, затем - на северо-восток по юго-восточной стороне грунтовой дороги, далее - в северном направлении по полевой дороге до точки стыка границ Анучинский муниципальный округ - Яковлевский муниципальный район - Арсеньевский городской округ
26	478145.70	2263314.99	44°11'12.50"	133°15'32.38"	Далее граница идет в общем северо-восточном направлении по середине реки Арсеньевка, до пересечения с ручьем без названия, затем - по середине ручья без названия, далее - по каналу до места пересечения реки Синегорка
27	490023.27	2269217.54	44°17'38.28"	133°19'55.64"	Затем в общем северо-западном направлении граница проходит по середине реки Синегорка, далее - по каналу, затем - вверх по течению ручья Изотов Ключ
28	492790.25	2259995.58	44°19'06.31"	133°12'58.91"	Далее граница идет в западном направлении по южной границе

1	2	3	4	5	6
29	493025.87	2255981.05	44°19'13.11"	133°09'57.68"	земельного участка с кадастровым номером 25:00:000000:104 (контур 3)
					Затем граница проходит в общем северо-западном направлении по середине ручья Белоногов, по западной границе земельного участка с кадастровым номером 25:00:000000:104 (контур 3), далее поднимается по скату водораздела
30	496547.17	2254909.87	44°21'06.95"	133°09'08.25"	Далее граница идет в общем северо-восточном направлении по северо-западной границе земельного участка с кадастровым номером 25:00:000000:104 (контур 3), через высоты с отметками 434,2; 507,0, по водоразделу между бассейнами рек Левая Синегорка с запада и Арсеньевка с востока, через высоты с отметками 526,0; 1011,2 - вершина горы Синяя Сопка, далее - по западной границе земельного участка с кадастровым номером 25:25:000000:48, через вершину 1137,6, затем - по водоразделу, до точки стыка границ Спасский муниципальный район - Анучинский муниципальный округ - Яковлевский муниципальный район
31	506236.32	2264585.60	44°26'22.78"	133°16'22.75"	Затем граница проходит в общем северо-восточном направлении по водоразделу бассейнов рек Яковлевка на юге и Пятигорка на севере, через высоты с отметками 1083,2 - вершина горы Острая, 880,1; 1031,6; 798,8, затем - вдоль Безымянного ручья (левого притока реки Черная Речка) до точки пересечения с автомобильной дорогой А-180 Спасск-Дальний - Варфоломеевка
32	512619.02	2276085.51	44°29'51.25"	133°25'01.70"	Далее граница в общем северо-восточном направлении проходит по северо-западной границе земельного участка с кадастровым номером 25:25:000000:48, вдоль русел рек Черная Речка, Ильинка, Пятигорка, Заблуждение, по юго-восточной стороне земельного участка с кадастровым номером 25:16:000000:2102 (контур 1), до середины русла реки Заблуждение
33	532678.28	2284068.27	44°40'41.88"	133°31'00.81"	Граница идет в северо-восточном направлении по восточной

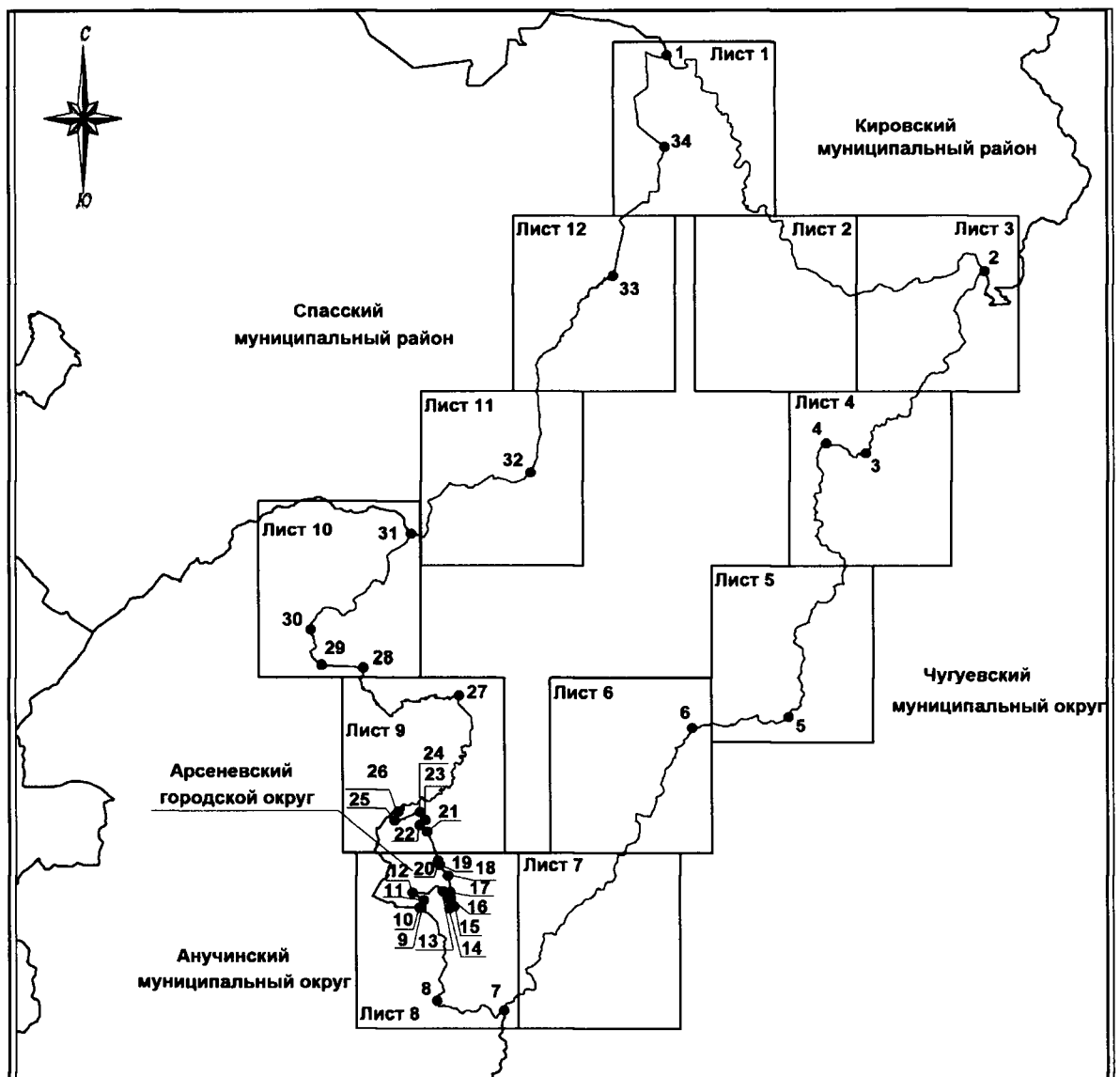
1	2	3	4	5	6
34	545700.40	2289078.61	44°47'44.08"	133°34'47.31"	стороне земельного участка с кадастровым номером 25:16:000000:2102 (контур 1), огибая с востока хребет Суслова, сопки Шибановская, Круглая, пересекая реки Шибановская и Песчаная, по середине русла реки Арсеньевка, огибая хребет Бельцовские Сопки, до точки, расположенной на реке Арсеньевка
1	555242.20	2289311.49	44°52'53.20"	133°34'57.19"	Затем граница проходит в общем северном направлении, по северо-западной границе земельного участка с кадастровым номером 25:25:010502:12, пересекая ручей Молчанова, огибая с западной стороны село Бельцово, пересекая ручей Беспамятный, Утесный, по левому берегу реки Уссури, далее огибает гору Утес, идет до точки стыка границ Яковлевский муниципальный район - Спасский муниципальный район - Кировский муниципальный район

*При описании границ Яковлевского муниципального района использовались карты масштаба 1:100000 следующих номенклатур: L-53-136 (состояние на местности на 1999 год, издание 2010 года), L-53-135 (состояние на местности 1996 год, издание 2002 года), L-53-124 (состояние на местности 1999 год, издание 2003 года), L-53-123 (состояние на местности 1999 год, издание 2004 года), L-53-112 (состояние на местности 1999 год, издание 2004 года), L-53-111 (состояние на местности 1999 год, издание 2010 года), К-53-3 (состояние на местности 1977 год, издание 1984 года) и сведения, внесенные в Единый государственный кадастр недвижимости по состоянию на 6 ноября 2019 года."

Приложение 2
к Закону
Приморского края
от 26.12.2019 № 696-КЗ






"Приложение 2
к Закону
Приморского края
от 06.12.2004 № 188-КЗ

Общая схема границ Яковлевского муниципального района

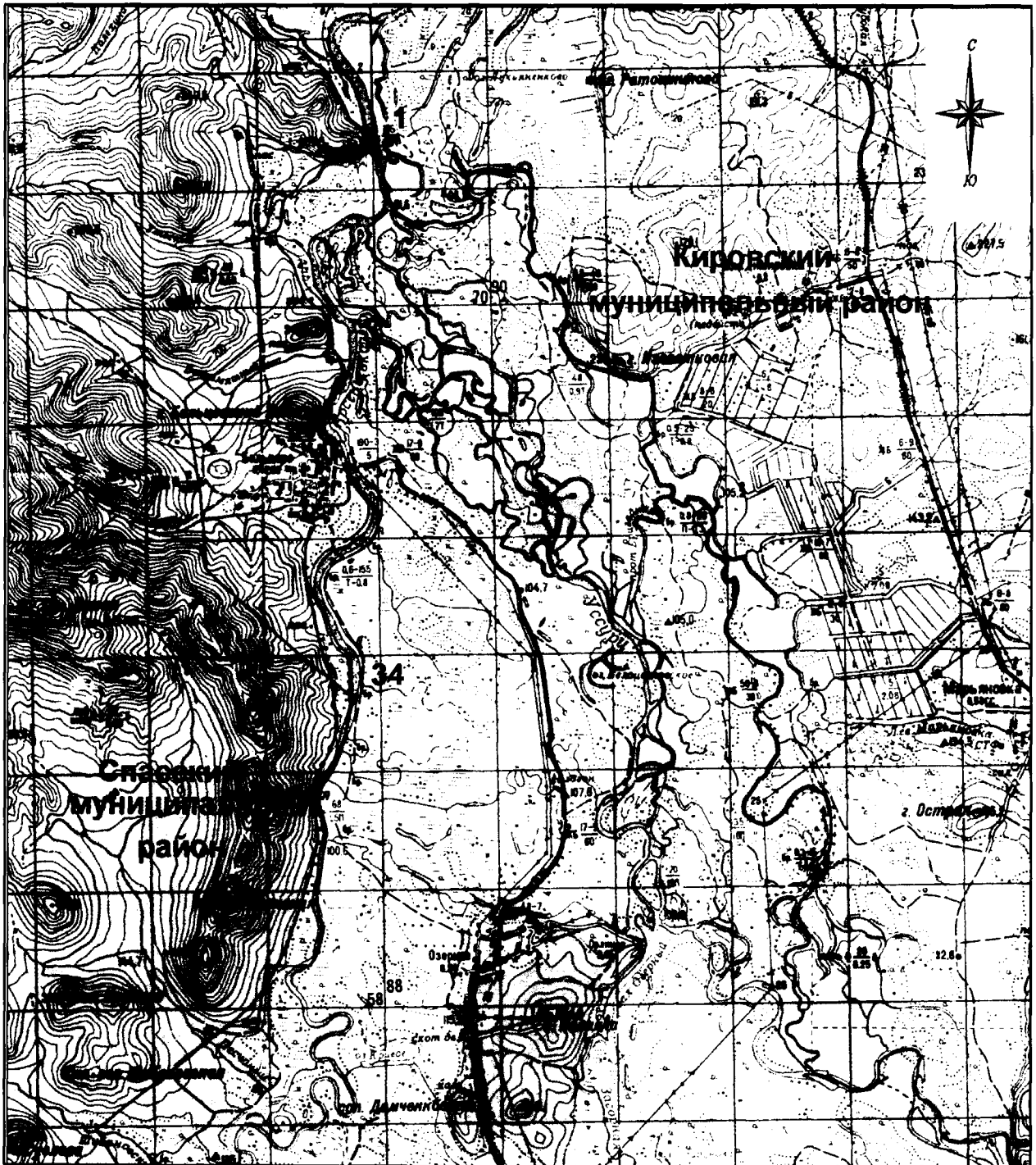


М 1:100000

Условные обозначения:




-  - границы Яковлевского муниципального района
-  - характерная точка границ Яковлевского муниципального района
-  - номер характерной точки границ Яковлевского муниципального района
-  - номер выносного листа
-  - граница стыка смежных муниципальных образований

Общая схема границ Яковлевского муниципального района

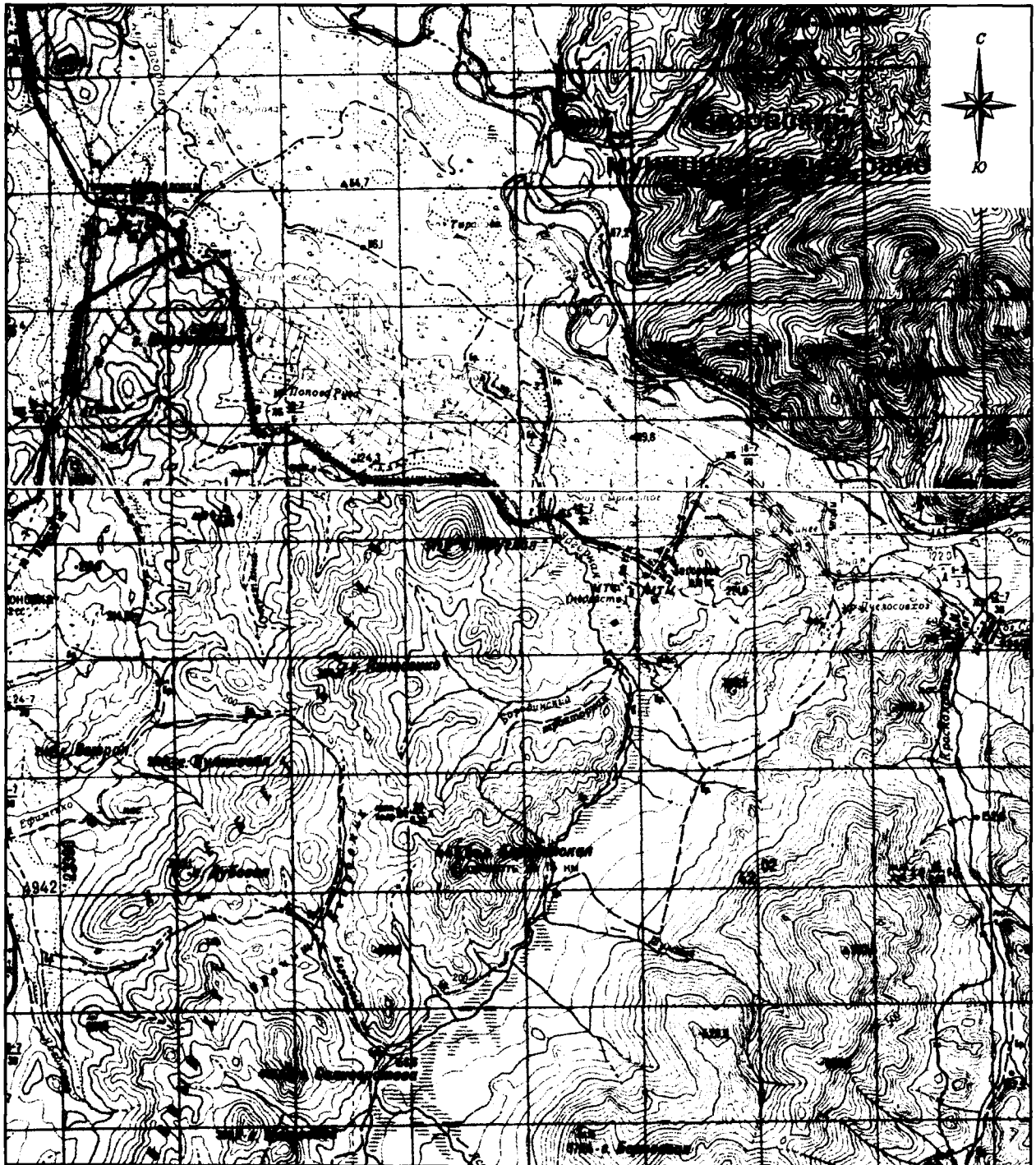


М 1:100000

Условные обозначения:

-  - границы Яковлевского муниципального района
-  - характерная точка границ Яковлевского муниципального района
- 1** - номер характерной точки границ Яковлевского муниципального района
- Лист 1 - номер выносного листа
-  - граница стыка смежных муниципальных образований

Общая схема границ Яковлевского муниципального района



М 1:100000

Условные обозначения:

- - границы Яковлевского муниципального района
- - характерная точка границ Яковлевского муниципального района
- 1 - номер характерной точки границ Яковлевского муниципального района
- Лист 1 - номер выносного листа
- - граница стыка смежных муниципальных образований

Общая схема границ Яковлевского муниципального района




М 1:100000

Условные обозначения:

- - границы Яковлевского муниципального района
- - характерная точка границ Яковлевского муниципального района
- 1 - номер характерной точки границ Яковлевского муниципального района
- Лист 1 - номер выносного листа
- - граница стыка смежных муниципальных образований

Общая схема границ Яковлевского муниципального района




М 1:100000

Условные обозначения:

- - границы Яковлевского муниципального района
- - характерная точка границ Яковлевского муниципального района
- 1 - номер характерной точки границ Яковлевского муниципального района
- Лист 1 - номер выносного листа
- - граница стыка смежных муниципальных образований

Общая схема границ Яковлевского муниципального района




М 1:100000

Условные обозначения:

- - границы Яковлевского муниципального района
- - характерная точка границ Яковлевского муниципального района
- 1 - номер характерной точки границ Яковлевского муниципального района
- Лист 1 - номер выносного листа
- - граница стыка смежных муниципальных образований

Общая схема границ Яковлевского муниципального района




М 1:100000

Условные обозначения:

- - границы Яковлевского муниципального района
- - характерная точка границ Яковлевского муниципального района
- 1 - номер характерной точки границ Яковлевского муниципального района
- Лист 1 - номер выносного листа
- - граница стыка смежных муниципальных образований

Общая схема границ Яковлевского муниципального района




М 1:100000

Условные обозначения:

- - границы Яковлевского муниципального района
- - характерная точка границ Яковлевского муниципального района
- 1 - номер характерной точки границ Яковлевского муниципального района
- Лист 1 - номер выносного листа
- - граница стыка смежных муниципальных образований

Общая схема границ Яковлевского муниципального района

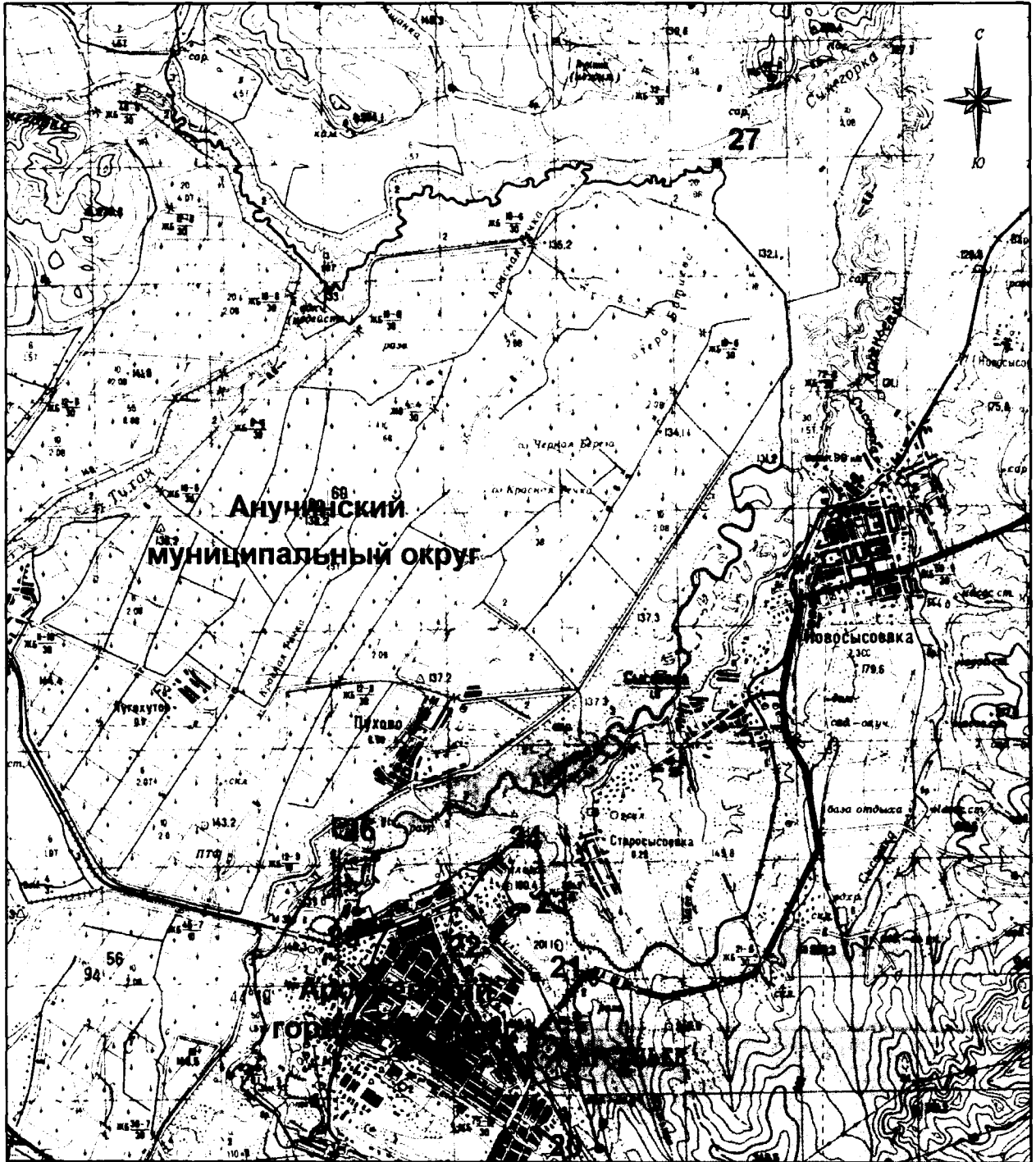


М 1:100000

Условные обозначения:

- - границы Яковлевского муниципального района
- - характерная точка границ Яковлевского муниципального района
- 1 - номер характерной точки границ Яковлевского муниципального района
- Лист 1 - номер выносного листа
- - граница стыка смежных муниципальных образований

Общая схема границ Яковлевского муниципального района

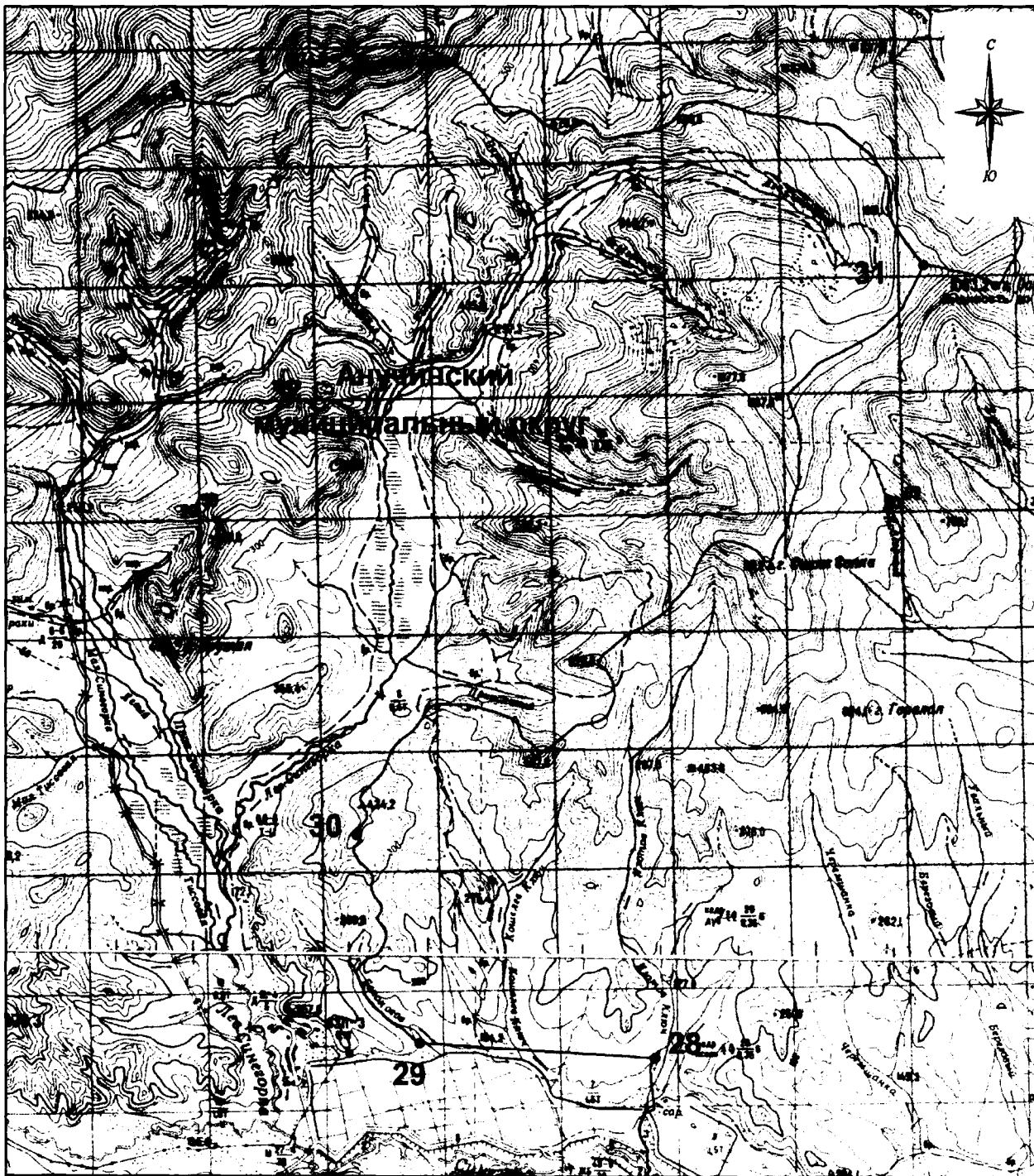


М 1:100000

Условные обозначения:

- - границы Яковлевского муниципального района
- - характерная точка границ Яковлевского муниципального района
- 1 - номер характерной точки границ Яковлевского муниципального района
- Лист 1 - номер выносного листа
- - граница стыка смежных муниципальных образований

Общая схема границ Яковлевского муниципального района




М 1:100000

Условные обозначения:

- - границы Яковлевского муниципального района
- - характерная точка границ Яковлевского муниципального района
- 1 - номер характерной точки границ Яковлевского муниципального района
- Лист 1 - номер выносного листа
- - граница стыка смежных муниципальных образований

Общая схема границ Яковлевского муниципального района



М 1:100000

Условные обозначения:




- - границы Яковлевского муниципального района
- - характерная точка границ Яковлевского муниципального района
- 1 - номер характерной точки границ Яковлевского муниципального района
- Лист 1 - номер выносного листа
- - граница стыка смежных муниципальных образований

Общая схема границ Яковлевского муниципального района



М 1:100000

Условные обозначения:

-  - границы Яковлевского муниципального района
-  - характерная точка границ Яковлевского муниципального района
- 1** - номер характерной точки границ Яковлевского муниципального района
- Лист 1 - номер выносного листа
-  - граница стыка смежных муниципальных образований

Приложение 3
к Закону
Приморского края
от 26.12.2019 № 696-КЗ

"Приложение 3
к Закону
Приморского края
от 06.12.2004 № 188-КЗ

Описание местоположения границ Варфоломеевского сельского поселения

Номер точки	Координаты в системе координат МСК-25, зона 2		Координаты в системе координат WGS-84		Описание прохождения границы муниципального образования*
	X	Y	широта	долгота	
1	2	3	4	5	6
1	504006.07	2262258.70	44°25'10.10"	133°14'38.11"	От высоты с отметкой 1137,6 граница в общем юго-восточном направлении проходит по водоразделу, по середине правого притока реки Лукинка, по середине русла реки Лукинка, затем - по левому руслу реки Лукинка, пресекая автомобильную дорогу Лукино - Лазаревка, до места впадения реки Лукинка в реку Синегорка
2	490744.78	2270166.68	44°18'01.80"	133°20'38.30"	Затем граница идет по реке Синегорка до впадения ее в реку Арсеньевка, затем - по южной границе земельного участка с кадастровым номером 25:25:200003:406, по западной границе земельного участка с кадастровым номером 25:25:020503:5, по западной и южной границе земельного участка с кадастровым номером 25:25:000000:911, по юго-западной границе земельного участка с кадастровым номером 25:25:020503:2, по северо-восточной границе земельного участка с кадастровым номером 25:25:000000:794, пересекая автомобильную дорогу Осиновка - Рудная Пристань, вдоль полевой дороги, по южной границе земельного участка с кадастровым номером 25:25:030004:7, по
3	481835.28	2281209.08	44°13'14.47"	133°28'57.60"	

1	2	3	4	5	6
					южному подножию горы Скалистая с отметкой 363,7, по каналу до впадения ручья Глубокий Ключ в реку Варфоломеевка
4	472297.83	2284055.24	44°08'05.72"	133°31'06.86"	Далее граница идет в общем юго-восточном направлении по середине русла реки Варфоломеевка, вверх по течению, по середине русла реки Малая Варфоломеевка, далее - по водоразделу хребта Восточный Синий, до высоты с отметкой 501,0
5	486706.86	2291678.46	44°15'53.00"	133°36'48.99"	Затем граница проходит в общем северо-восточном направлении по водоразделу хребта Восточный Синий, по северо-западной границе земельного участка с кадастровым номером 25:00:000000:9, через высоты с отметками 477,0; 570,0; 583,2 - вершина горы Шурфовая; 546,7, до высоты с отметкой 660,1
6	487294.44	2299945.98	44°16'12.21"	133°43'01.73"	Далее граница идет в восточном направлении по водоразделу Восточный Синий, по северной границе земельного участка с кадастровым номером 25:00:000000:9, примерно 10,9 км через высоты с отметками 649,1; 553,7; 431,0, до пересечения с железной дорогой Сибирцево - Новочугуевка
7	496347.78	2287053.34	44°21'05.11"	133°33'19.61"	Затем в общем северо-западном направлении граница проходит по железной дороге, далее - по реке Покровка, затем - по южному подножию горы с отметкой 319,4, по полевой дороге, огибая с севера высоту с отметкой 375,0 - гора Нужда
8	502051.01	2281057.67	44°24'09.40"	133°28'48.15"	Далее в общем северо-западном направлении граница идет через высоту с отметкой 191,0, вдоль автомобильной дороги Достоевка - Покровка, пересекая ее, по юго-западной границе земельного участка 25:25:020402:84, пересекая железную дорогу Сибирцево - Новочугуевка, по западной границе земельного участка с кадастровым номером 25:25:000000:923, по границе СХПК "Прогресс", по осушительной системе, до середины русла реки Арсеньевка
9	505893.55	2265841.50	44°26'11.89"	133°17'19.62"	Затем граница идет в общем северо-западном направлении пересекая автомобильную дорогу Варфоломеевка - Спасск-Дальний, затем - по водоразделу через высоты с отметками 357,8 - вершина горы Маяк; 304,1; 441,1, до реки Лазаревская Падь вверх по течению до истока, затем - до высоты с отметкой

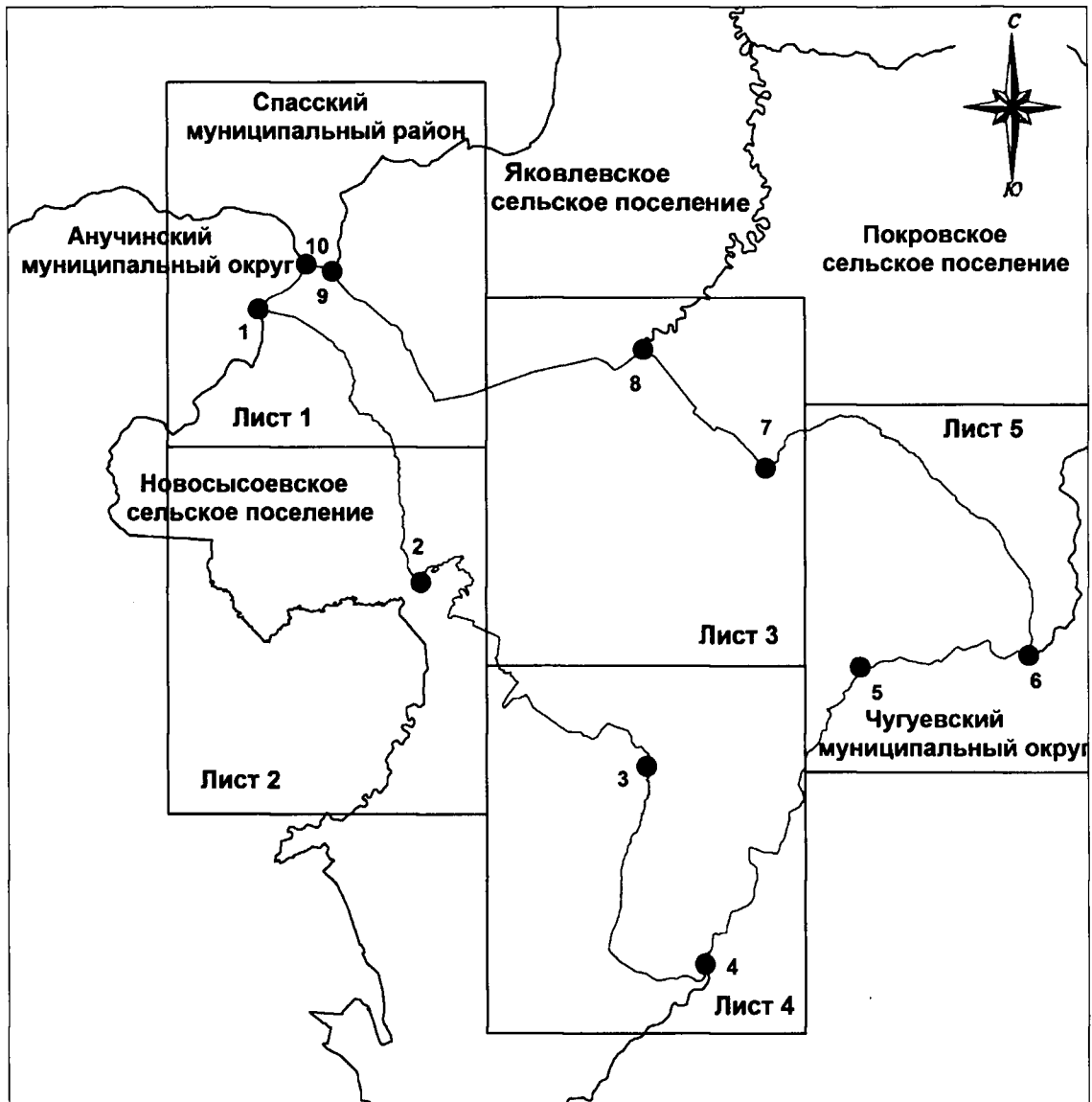
1	2	3	4	5	6
					1083,2 - вершина горы острая (стык границ Варфоломеевское сельское поселение - Яковлевское сельское поселение)
10	506236.32	2264585.60	44°26'22.78"	133°16'22.75"	Далее в северо-западном направлении граница проходит по западной границе земельного участка с кадастровым номером 25:00:000000:104 (контур 6), через седловину до точки стыка границ Яковлевский муниципальный район - Анучинский муниципальный округ - Спасский муниципальный район
1	504006.07	2262258.70	44°25'10.10"	133°14'38.11"	Затем граница идет в юго-западном направлении по западной границе земельного участка с кадастровым номером 25:00:000000:104 (контур 6), по водоразделу до высоты с отметкой 1137,6

*При описании границ Варфоломеевского сельского поселения Яковлевского муниципального района использовались карты масштаба 1:100000 следующих номенклатур: L-53-136 (состояние на местности на 1999 год, издание 2010 года), L-53-135 (состояние на местности 1996 год, издание 2002 года), L-53-124 (состояние на местности 1999 год, издание 2003 года), L-53-123 (состояние на местности 1999 год, издание 2004 года) и сведения, внесенные в Единый государственный кадастр недвижимости по состоянию на 6 ноября 2019 года."

Приложение 4
к Закону
Приморского края
от 26.12.2019 № 696-КЗ

"Приложение 4
к Закону
Приморского края
от 06.12.2004 № 188-КЗ

Общая схема границ Варфоломеевского сельского поселения
Яковлевского муниципального района



М 1:100000

Условные обозначения:





-  - границы Варфоломеевского сельского поселения
-  - характерная точка границ Варфоломеевского сельского поселения
- 1** - номер характерной точки границ Варфоломеевского сельского поселения
- Лист 1 - номер выносного листа
-  - граница стыка смежных муниципальных образований

Схема границ Варфоломеевского сельского поселения
Яковлевского муниципального района

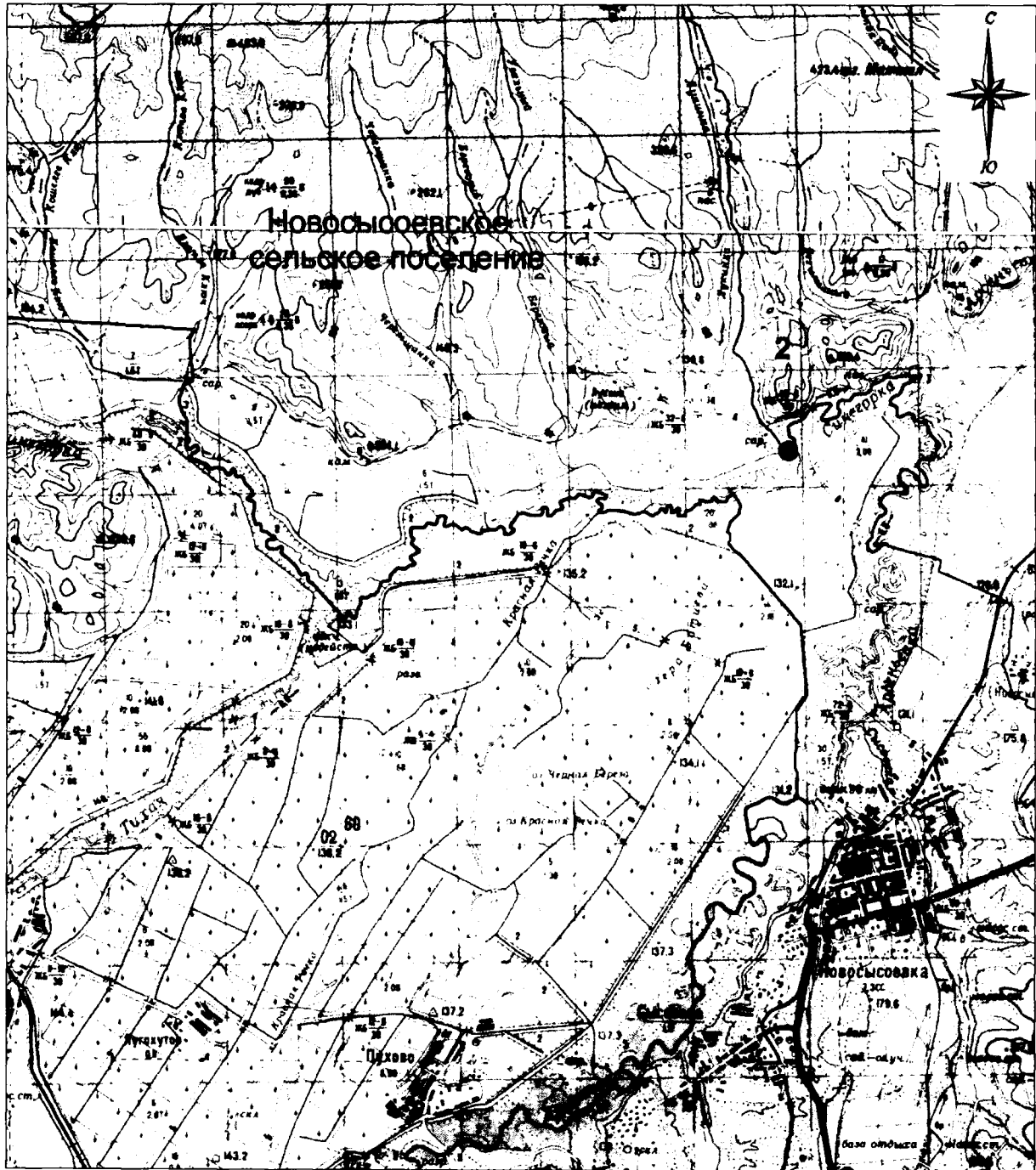


М 1:100000

Условные обозначения:

- - границы Варфоломеевского сельского поселения
- - характерная точка границ Варфоломеевского сельского поселения
- 1 - номер характерной точки границ Варфоломеевского сельского поселения
- Лист 1 - номер выносного листа
- - граница стыка смежных муниципальных образований

Схема границ Варфоломеевского сельского поселения
Яковлевского муниципального района



М 1:100000

Условные обозначения:






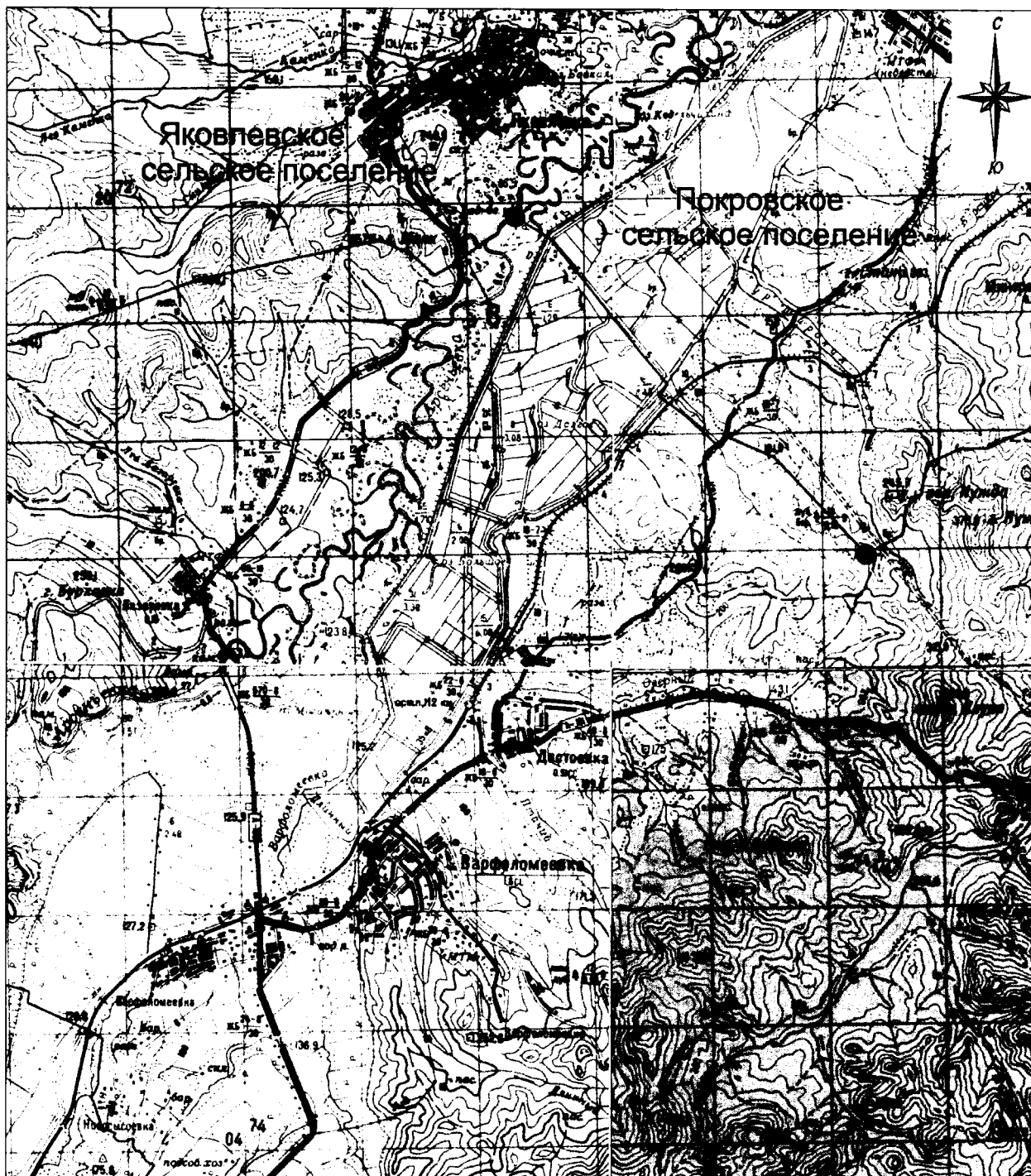
-  - границы Варфоломеевского сельского поселения
-  - характерная точка границ Варфоломеевского сельского поселения
-  - номер характерной точки границ Варфоломеевского сельского поселения
- Лист 1  - номер выносного листа
-  - граница стыка смежных муниципальных образований

Схема границ Варфоломеевского сельского поселения
Яковлевского муниципального района



М 1:100000

Условные обозначения:

- - границы Варфоломеевского сельского поселения
- - характерная точка границ Варфоломеевского сельского поселения
- 1 - номер характерной точки границ Варфоломеевского сельского поселения
- Лист 1 - номер выносного листа
- - граница стыка смежных муниципальных образований

Схема границ Варфоломеевского сельского поселения
Яковлевского муниципального района




М 1:100000

Условные обозначения:

- - границы Варфоломеевского сельского поселения
- - характерная точка границ Варфоломеевского сельского поселения
- 1 - номер характерной точки границ Варфоломеевского сельского поселения
- Лист 1 - номер выносного листа
- - граница стыка смежных муниципальных образований

Схема границ Варфоломеевского сельского поселения
Яковлевского муниципального района



М 1:100000

Условные обозначения:

- - границы Варфоломеевского сельского поселения
- - характерная точка границ Варфоломеевского сельского поселения
- 1 - номер характерной точки границ Варфоломеевского сельского поселения
- Лист 1 - номер выносного листа
- - граница стыка смежных муниципальных образований

Приложение 5
к Закону
Приморского края
от 26.12.2019 № 696-КЗ

"Приложение 5
к Закону
Приморского края
от 06.12.2004 № 188-КЗ

Описание местоположения границ Новосысоевского сельского поселения

Номер точки	Координаты в системе координат МСК-25, зона 2		Координаты в системе координат WGS-84		Описание прохождения границы муниципального образования*
	X	Y	широта	долгота	
1	2	3	4	5	6
1	504006,07	2262258,7	44°25'10.10"	133°14'38.11"	Граница идет от высоты с отметкой 1137,6 в общем юго-восточном направлении по водоразделу, по середине правого притока реки Лукинка, по середине русла реки Лукинка, затем - по левому руслу реки Лукинка, пресекая автомобильную дорогу Лукино - Лазаревка до места впадения реки Лукинка в реку Синегорка Затем граница проходит по реке Синегорка до впадения ее в реку Арсеньевка, далее - по южной границе земельного участка с кадастровым номером 25:25:200003:406, по западной границе земельного участка с кадастровым номером 25:25:020503:5, по западной и южной границе земельного участка с кадастровым номером 25:25:000000:911, по юго-западной границе земельного участка с кадастровым номером 25:25:020503:2, по северо-восточной границе земельного участка с кадастровым номером 25:25:000000:794, пересекая автомобильную дорогу Осиновка - Рудная Пристань, вдоль полевой дороги, по южной границе земельного участка с кадастровым номером 25:25:030004:7, по
2	490744,78	2270166,68	44°18'01.80"	133°20'38.30"	
3	481835,28	2281209,08	44°13'14.47"	133°28'57.60"	

1	2	3	4	5	6
					южному подножию горы Скалистая с отметкой 363,7, по каналу до впадения ручья Глубокий Ключ в реку Варфоломеевка
4	472297,83	2284055,24	44°08'05.72"	133°31'06.86"	Далее граница в общем юго-восточном направлении проходит по середине русла реки Варфоломеевка вверх по течению, по середине русла реки Малая Варфоломеевка, далее - по водоразделу хребта Восточный Синий, до высоты с отметкой 501,0
5	457982,10	2273483,00	44°00'20.80"	133°23'13.84"	Затем граница идет по водоразделу хребта Восточный Синий в общем юго-западном направлении, по западной границе земельного участка с кадастровым номером 25:00:000000:9, через высоты с отметками 474,0; 646,4; 750,0, затем - по северной границе земельного участка с кадастровым номером 25:23:000000:89, через вершину с отметкой 738,2 до точки стыка границ Анучинский муниципальный округ - Яковлевский муниципальный район - Чугуевский муниципальный округ
6	458948,24	2267015,64	44°00'51.16"	133°18'23.31"	Далее граница проходит по водоразделу хребта Восточный Синий в западном направлении по южной границе земельного участка с кадастровым номером 25:00:000000:90, через высоты с отметками 935,0; 977,4
7	468433,07	2265348,34	44°05'58.18"	133°17'06.23"	Затем граница идет в общем северном направлении по водоразделу между реками Таежка с юго-запада и Дачная с востока, через высоты с отметками 579,7; 757,5; 738,2 до точки стыка границ Анучинский муниципальный округ - Яковлевский муниципальный район - Арсеньевский городской округ
8	468424,70	2265566,00	44°05'57.95"	133°17'16.02"	Далее граница идет в восточном направлении вдоль северной границы земельного участка с кадастровым номером 25:00:000000:90
9	469191,48	2265745,99	44°06'22.82"	133°17'23.93"	Затем граница проходит в северо-восточном направлении вдоль северной границы земельного участка с кадастровым номером 25:00:000000:90
10	469946,02	2264700,44	44°06'47.09"	133°16'36.74"	Далее граница идет в северо-западном направлении вдоль северной границы земельного участка с кадастровым номером 25:00:000000:90

1	2	3	4	5	6
					Затем граница проходит в общем восточном направлении вдоль северной границы земельного участка с кадастровым номером 25:00:000000:90
11	470099,46	2267607,07	44°06'52.54"	133°18'47.41"	Далее граница идет в юго-восточном направлении вдоль северной границы земельного участка с кадастровым номером 25:00:000000:90, далее - по хребту сопки
12	468343,60	2268250,10	44°05'55.76"	133°19'16.71"	Затем граница проходит в северо-восточном направлении по лесистой местности вдоль южной границы территории лагеря "Смена", далее - по северной границе территории дачного массива
13	468557,20	2268732,34	44°06'02.75"	133°19'38.34"	Далее граница идет в северо-западном направлении, вдоль дороги на водохранилище, по северной границе земельного участка с кадастровым номером 25:00:000000:90
14	469318,14	2268420,58	44°06'27.36"	133°19'24.16"	Затем граница проходит в общем северном направлении вдоль дороги к водохранилищу по юго-западной границе контура земельного участка 25:00:000000:90
15	469968,08	2268353,77	44°06'48.40"	133°19'21.02"	Далее граница в северном направлении идет по западной границе контура земельного участка с кадастровым номером 25:00:000000:90, вдоль подножия горы Обзорная
16	471671,34	2268118,09	44°07'43.55"	133°19'10.05"	Затем граница идет в северо-западном направлении граница проходит по северо-восточной границе земельного участка с кадастровым номером 25:26:000000:1743, вдоль просеки в лесу
17	472797,53	2267286,20	44°08'19.90"	133°18'32.38"	Далее граница идет в общем северо-западном направлении по просеке линии электропередачи (далее - ЛЭП), по восточной границе дачного массива
18	473183,81	2267163,15	44°08'32.40"	133°18'26.76"	Затем граница идет по восточной границе территории дачного массива, пересекая ЛЭП, далее пересекает автомобильную дорогу Осиновка - Рудная Пристань по ручью Суличевского
19	476114,54	2266069,34	44°10'07.17"	133°17'36.87"	Далее граница проходит в северо-западном направлении по ручью Суличевского
20	476770,80	2265358,35	44°10'28.31"	133°17'04.71"	

1	2	3	4	5	6
					В восточном направлении граница идет по юго-западной окраине частного сектора, расположенного в районе улицы Чапаева, до пересечения с южной границей земельного участка с кадастровым номером 25:25:020802:412, далее - на северо-запад, затем поворачивает на северо-восток, идет по северо-западной границе земельных участков с кадастровыми номерами 25:25:020802:402, 25:25:020802:403, 25:25:020802:401, 25:25:020802:406, 25:25:020802:405, 25:25:020802:400, 25:25:020802:470
21	477282,92	2265899,34	44°10'44.99"	133°17'28.95"	Затем в северо-западном направлении граница пересекает автомобильную дорогу Арсеньев - Старосысоевка, идет по южной границе земельного участка с кадастровым номером 25:25:000000:882, далее - по восточной окраине частного сектора, расположенного в районе улицы Приморская
22	478124,70	2265433,44	44°11'12.19"	133°17'07.77"	Далее граница в общем юго-западном направлении проходит по южной стороне железной дороги Сибирцево - Новочугуевка, огибая территорию частных гаражей, расположенных в районе Станционная, пересекает дорогу Арсеньев - Пухово, идет по южной границе земельного участка с кадастровым номером 25:25:020802:612, затем - по северной границе земельного участка с кадастровым номером 25:26:010201:9, по южной границе земельного участка с кадастровым номером 25:25:020802:526, по южной и западной границе отдельных контуров земельного участка с кадастровым номером 25:25:020802:611, огибая территорию гаражей в районе улицы Станционная
23	477225,39	2262994,60	44°10'42.62"	133°15'18.19"	Граница проходит по западной границе земельного участка с кадастровым номером 25:25:020802:611, далее идет на северо-восток по юго-восточной стороне грунтовой дороги, затем - в северном направлении по полевой дороге до точки стыка границ Анучинский муниципальный округ - Яковлевский муниципальный район - Арсеньевский городской округ
24	478145,70	2263314,99	44°11'12.50"	133°15'32.38"	Далее граница идет в общем северо-восточном направлении по середине реки Арсеньевка, до пересечения с ручьем без

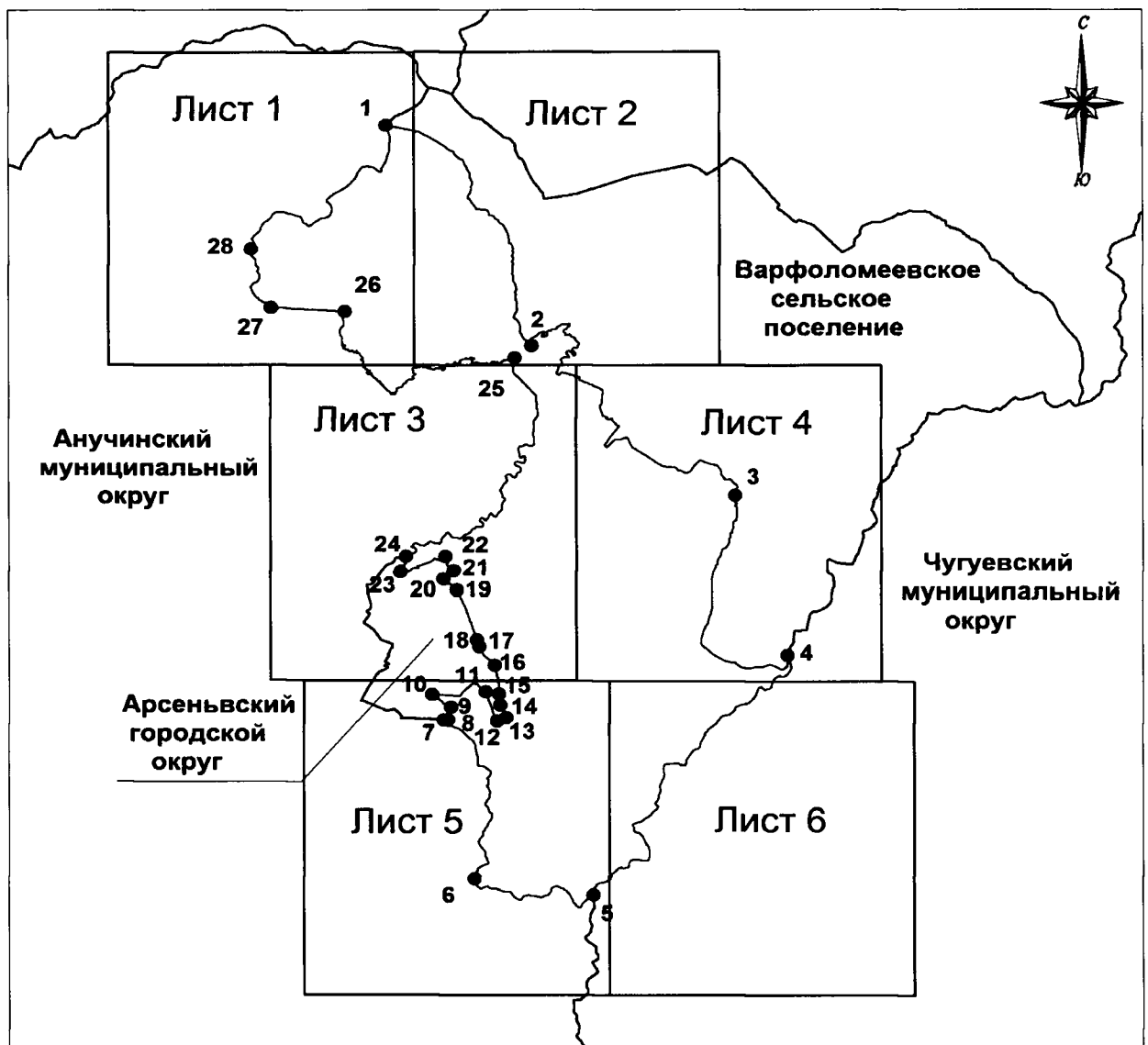
1	2	3	4	5	6
25	490023,27	2269217,54	44°17'38.28"	133°19'55.64"	названия, затем - по середине ручья без названия, далее - по каналу до места пересечения реки Синегорка
26	492790,25	2259995,58	44°19'06.31"	133°12'58.91"	Затем граница в общем северо-западном направлении проходит по середине реки Синегорка, далее - по каналу, затем - вверх по течению ручья Изотов Ключ
27	493025,87	2255981,05	44°19'13.11"	133°09'57.68"	Далее граница идет в западном направлении по южной границе земельного участка с кадастровым номером 25:00:000000:104 (контур 3)
28	496547,17	2254909,87	44°21'06.95"	133°09'08.25"	Затем в общем северо-западном направлении граница проходит по середине ручья Белоногов, по западной границе земельного участка с кадастровым номером 25:00:000000:104 (контур 3), далее поднимается по скату водораздела
1	504006,07	2262258,70	44°25'10.10"	133°14'38.11"	Далее граница идет в общем северо-восточном направлении, по северо-западной границе земельного участка с кадастровым номером 25:00:000000:104 (контур 3), через высоты с отметками 434,2; 507,0, по водоразделу между бассейнами рек Левая Синегорка с запада и Арсеньевка с востока, через высоту с отметкой 526,0; 1011,2 - вершина горы Синяя Сопка, затем - по западной границе земельного участка с кадастровым номером 25:25:000000:48, до вершины 1137,6

*При описании границ Новосысоевского сельского поселения Яковлевского муниципального района использовались карты масштаба 1:100000 следующих номенклатур: L-53-136 (состояние на местности на 1999 год, издание 2010 года), L-53-135 (состояние на местности 1996 год, издание 2002 года), L-53-123 (состояние на местности 1999 год, издание 2004 года), K-53-3 (состояние на местности 1977 год, издание 1984 года) и сведения, внесенные в Единый государственный кадастр недвижимости по состоянию на 6 ноября 2019 года."

Приложение 6
к Закону
Приморского края
от 26.12.2019 № 696-КЗ

"Приложение 6
к Закону
Приморского края
от 06.12.2004 № 188-КЗ

Общая схема границ Новосысоевского сельского поселения
Яковлевского муниципального района

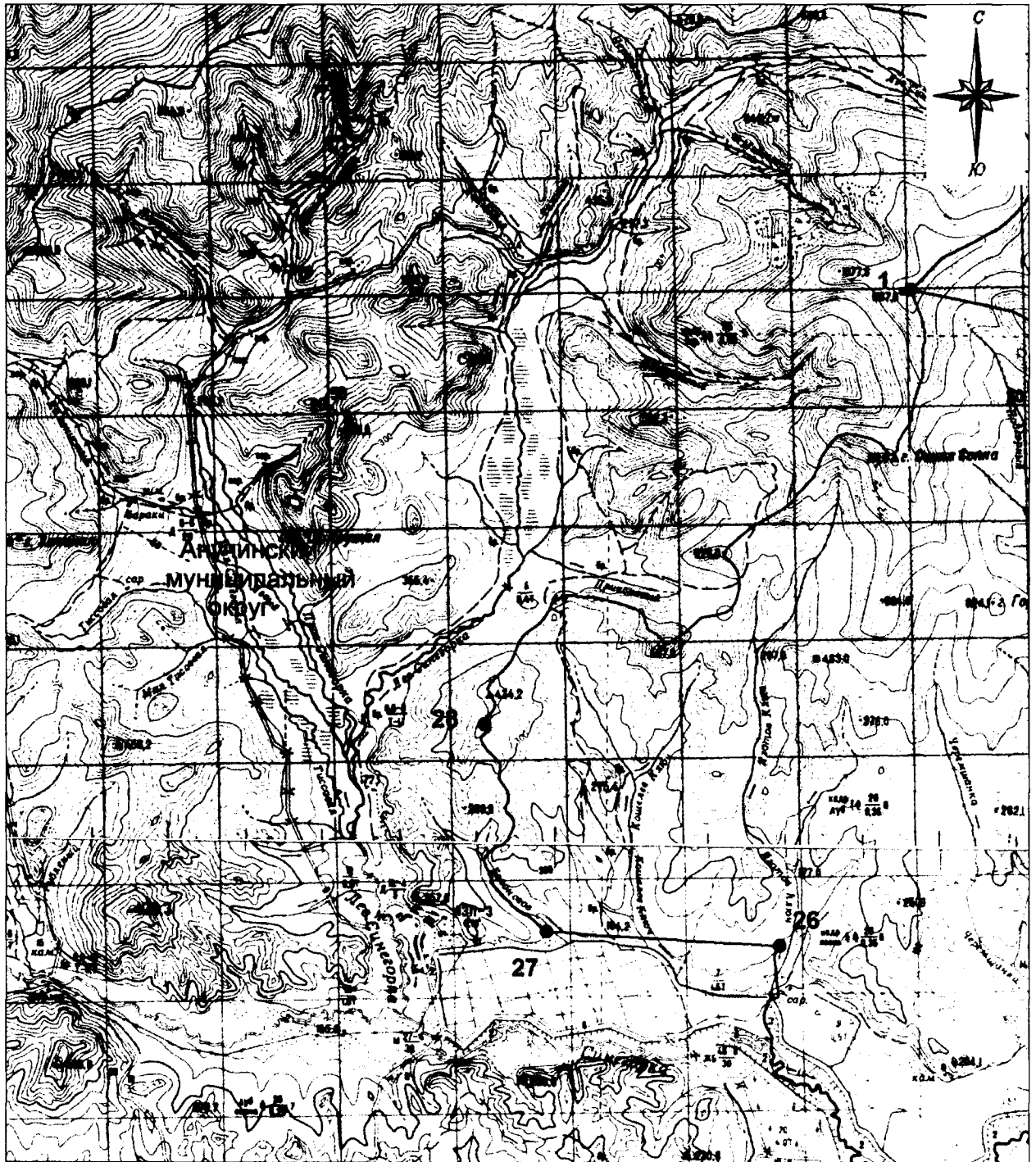


М 1:100000

Условные обозначения:

- - границы Новосысоевского сельского поселения
- - характерная точка границ Новосысоевского сельского поселения
- 1 - номер характерной точки границ Новосысоевского сельского поселения
- Лист 1 - номер выносного листа
- - граница стыка смежных муниципальных образований

Общая схема границ Новосысоевского сельского поселения
Яковлевского муниципального района

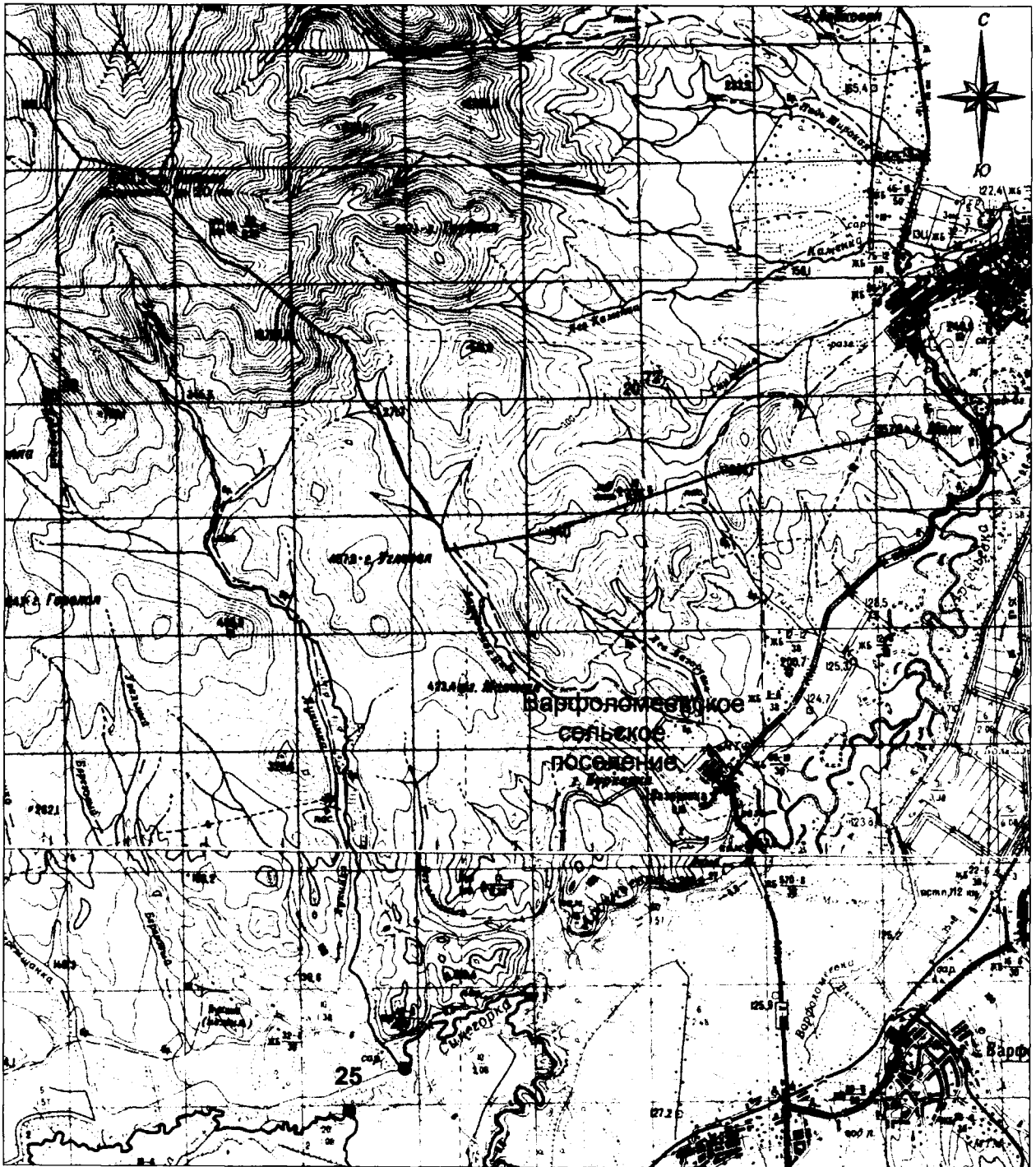


М 1:100000

Условные обозначения:

- - границы Новосысоевского сельского поселения
- - характерная точка границ Новосысоевского сельского поселения
- 1 - номер характерной точки границ Новосысоевского сельского поселения
- Лист 1 - номер выносного листа
- - граница стыка смежных муниципальных образований

Общая схема границ Новосысоевского сельского поселения
Яковлевского муниципального района

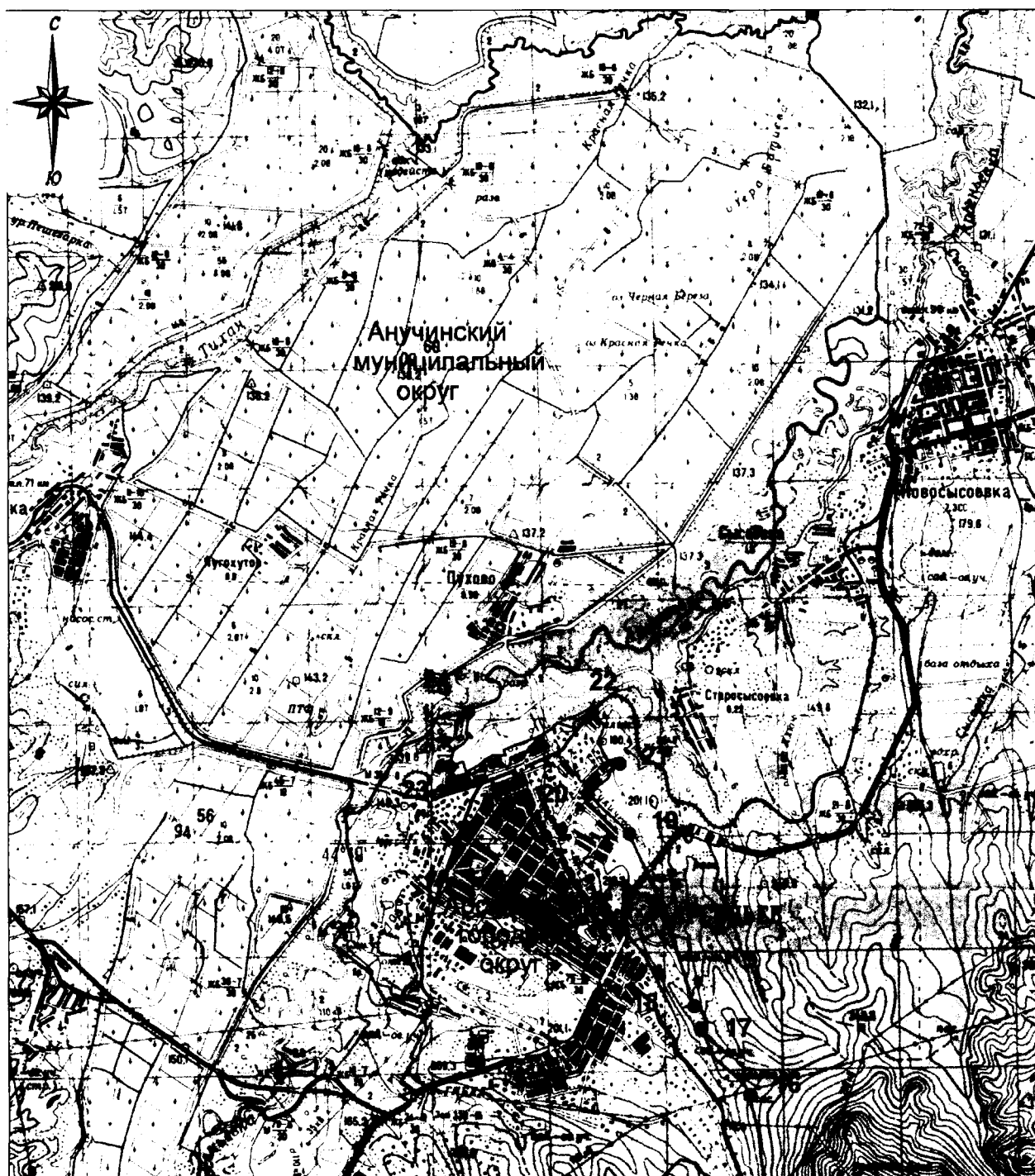


М 1:100000

Условные обозначения:

- - границы Новосысоевского сельского поселения
- - характерная точка границ Новосысоевского сельского поселения
- 1 - номер характерной точки границ Новосысоевского сельского поселения
- Лист 1 - номер выносного листа
- - граница стыка смежных муниципальных образований

Общая схема границ Новосысоевского сельского поселения
Яковлевского муниципального района




М 1:100000

Условные обозначения:

- - границы Новосысоевского сельского поселения
- - характерная точка границ Новосысоевского сельского поселения
- 1 - номер характерной точки границ Новосысоевского сельского поселения
- Лист 1 - номер выносного листа
- - граница стыка смежных муниципальных образований

Общая схема границ Новосысоевского сельского поселения
Яковлевского муниципального района




М 1:100000

Условные обозначения:

- - границы Новосысоевского сельского поселения
- - характерная точка границ Новосысоевского сельского поселения
- 1 - номер характерной точки границ Новосысоевского сельского поселения
- Лист 1 - номер выносного листа
- - граница стыка смежных муниципальных образований

Общая схема границ Новосысоевского сельского поселения
Яковлевского муниципального района




М 1:100000

Условные обозначения:

- - границы Новосысоевского сельского поселения
- - характерная точка границ Новосысоевского сельского поселения
- 1 - номер характерной точки границ Новосысоевского сельского поселения
- Лист 1 - номер выносного листа
- - граница стыка смежных муниципальных образований

Общая схема границ Новосысоевского сельского поселения
Яковлевского муниципального района



М 1:100000

Условные обозначения:

- - границы Новосысоевского сельского поселения
- - характерная точка границ Новосысоевского сельского поселения
- 1 - номер характерной точки границ Новосысоевского сельского поселения
- Лист 1 - номер выносного листа
- - граница стыка смежных муниципальных образований

Приложение 7
к Закону
Приморского края
от 26.12.2019 № 696-КЗ

"Приложение 7
к Закону
Приморского края
от 06.12.2004 № 188-КЗ

Описание местоположения границ Покровского сельского поселения

Номер точки	Координаты в системе координат МСК-25, зона 2		Координаты в системе координат WGS-84		Описание прохождения границы муниципального образования*
	X	Y	широта	долгота	
1	2	3	4	5	6
1	502051,01	2281057,67	44°24'09.40"	133°28'48.15"	<p>От точки, расположенной на середине русла реки Арсеньевка, граница идет в общем юго-восточном направлении по осушительной системе по границе СХПК "Прогресс", по западной границе земельного участка с кадастровым номером 25:25:000000:923, пересекая железную дорогу Сибирцево - Новочугуевка, по юго-западной границе земельного участка с кадастровым номером 25:25:020402:84, вдоль автомобильной дороги Достоевка - Покровка, затем - через высоту с отметкой 191,0</p> <p>Далее граница в общем юго-восточном направлении огибает с севера высоту с отметкой 375,0 - гора Нужда, идет по полевой дороге, по южному подножию горы с отметкой 319,4, по реке Покровка, затем - по железной дороге</p> <p>Затем граница идет в северо-восточном направлении до высоты с отметкой 511,0</p> <p>Далее граница проходит по водоразделу хребта Восточный</p>
2	496347,78	2287053,34	44°21'05.11"	133°33'19.61"	
3	487294,44	2299945,98	44°16'12.21"	133°43'01.73"	
4	487853,90	2300986,92	44°16'30.33"	133°43'48.67"	

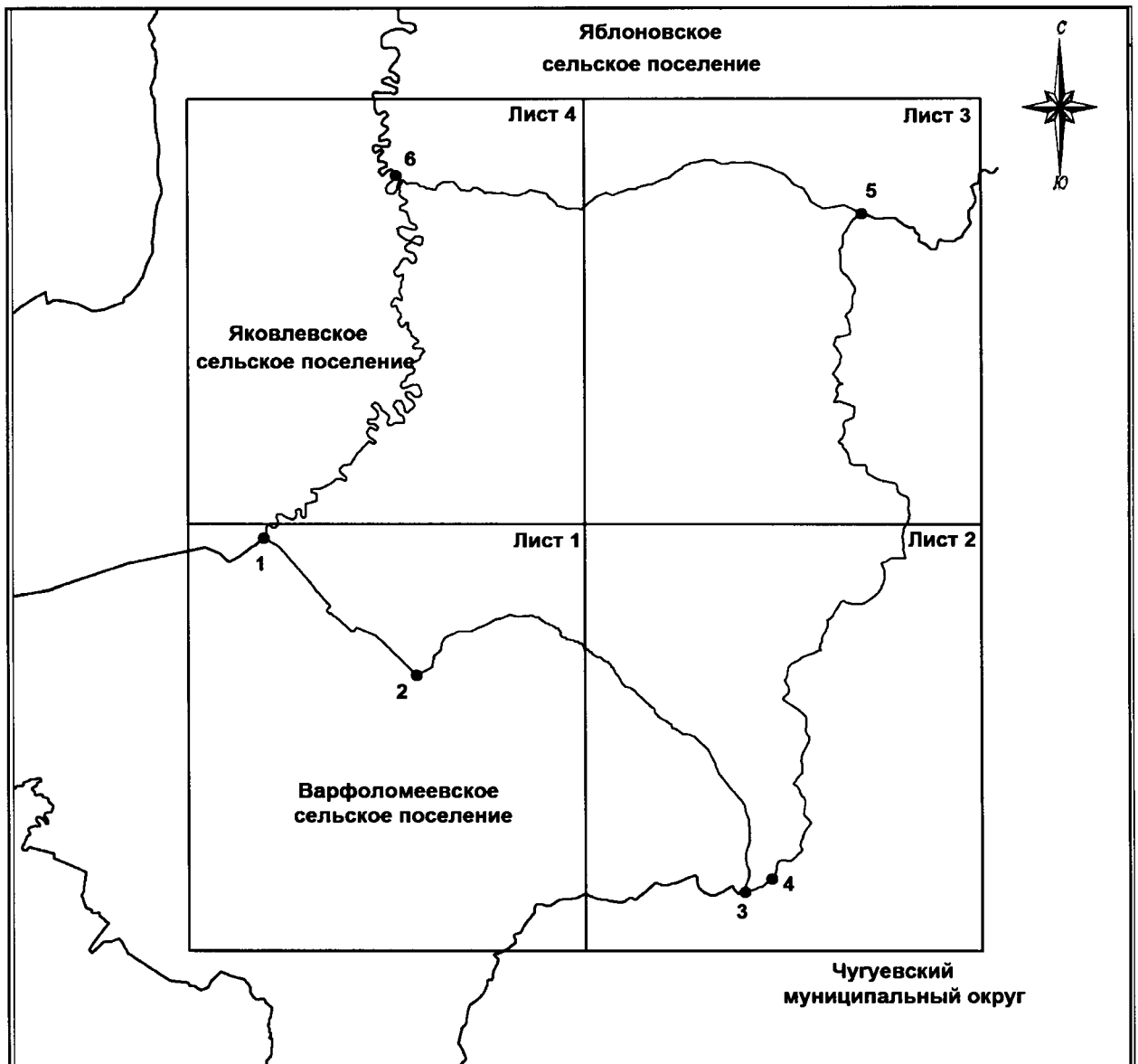
1	2	3	4	5	6
					Синий в северном направлении по северной границе земельного участка с кадастровым номером 25:00:000000:9 через высоты с отметками 693,6 - вершина горы Еловая, 661,0; 942,6 - вершина горы Синяя, затем граница проходит по границе земельного участка с кадастровым номером 25:00:000000:11 примерно 0,1 км до границы земельного участка с кадастровым номером 25:23:000000:74, далее граница идет в том же направлении через высоты с отметками 886,5; 695,5 по западной границе земельного участка с кадастровым номером 25:00:000000:10, затем - в том же направлении через высоты с отметками 377,2; 499,6; 648,4, до точки, расположенной на высоте с отметкой 711,4 - вершина горы Малая Синюха
5	515592,94	2304559,85	44°31'28.96"	133°46'30.68"	Затем граница в общем восточном направлении пересекает Малореченский хребет до истока реки Малая Речка, далее - по середине русла вниз по течению, до впадения ее в реку Рославка, затем - по середине русла реки Рославка до впадения ее в реку Арсеньевка
6	517257,42	2286265,98	44°32'22.47"	133°32'42.07"	Далее в общем юго-восточном направлении по середине русла реки Арсеньевка граница идет вверх по течению до стыка границ Покровское сельское поселение - Варфоломеевское сельское поселение - Яковлевское сельское поселение
1	502051,01	2281057,67	44°24'09.40"	133°28'48.15"	

*При описании границ Покровского сельского поселения Яковлевского муниципального района использовались карты масштаба 1:100000 следующих номенклатур: L-53-136 (состояние на местности на 1999 год, издание 2010 года), L-53-123 (состояние на местности 1999 год, издание 2004 года), L-53-124 (состояние на местности 1999 год, издание 2003 год) и сведения, внесенные в Единый государственный кадастр недвижимости по состоянию на 6 ноября 2019 года."

Приложение 8
к Закону
Приморского края
от 26.12.2019 № 696-КЗ




"Приложение 8
к Закону
Приморского края
от 06.12.2004 № 188-КЗ

Общая схема границ Покровского сельского поселения
Яковлевского муниципального района




М 1: 250000

Условные обозначения:

-  - границы Покровского сельского поселения
-  - характерная точка границ Покровского сельского поселения
- 1** - номер характерной точки границ Покровского сельского поселения
- Лист 1 - номер выносного листа
-  - граница стыка смежных муниципальных образований

Общая схема границ Покровского сельского поселения
Яковлевского муниципального района




М 1: 250000

Условные обозначения:

- - границы Покровского сельского поселения
- - характерная точка границ Покровского сельского поселения
- 1 - номер характерной точки границ Покровского сельского поселения
- Лист 1 - номер выносного листа
- - граница стыка смежных муниципальных образований

Общая схема границ Покровского сельского поселения
Яковлевского муниципального района




М 1: 250000

Условные обозначения:

- - границы Покровского сельского поселения
- - характерная точка границ Покровского сельского поселения
- 1 - номер характерной точки границ Покровского сельского поселения
- Лист 1 - номер выносного листа
- - граница стыка смежных муниципальных образований

Общая схема границ Покровского сельского поселения
Яковлевского муниципального района

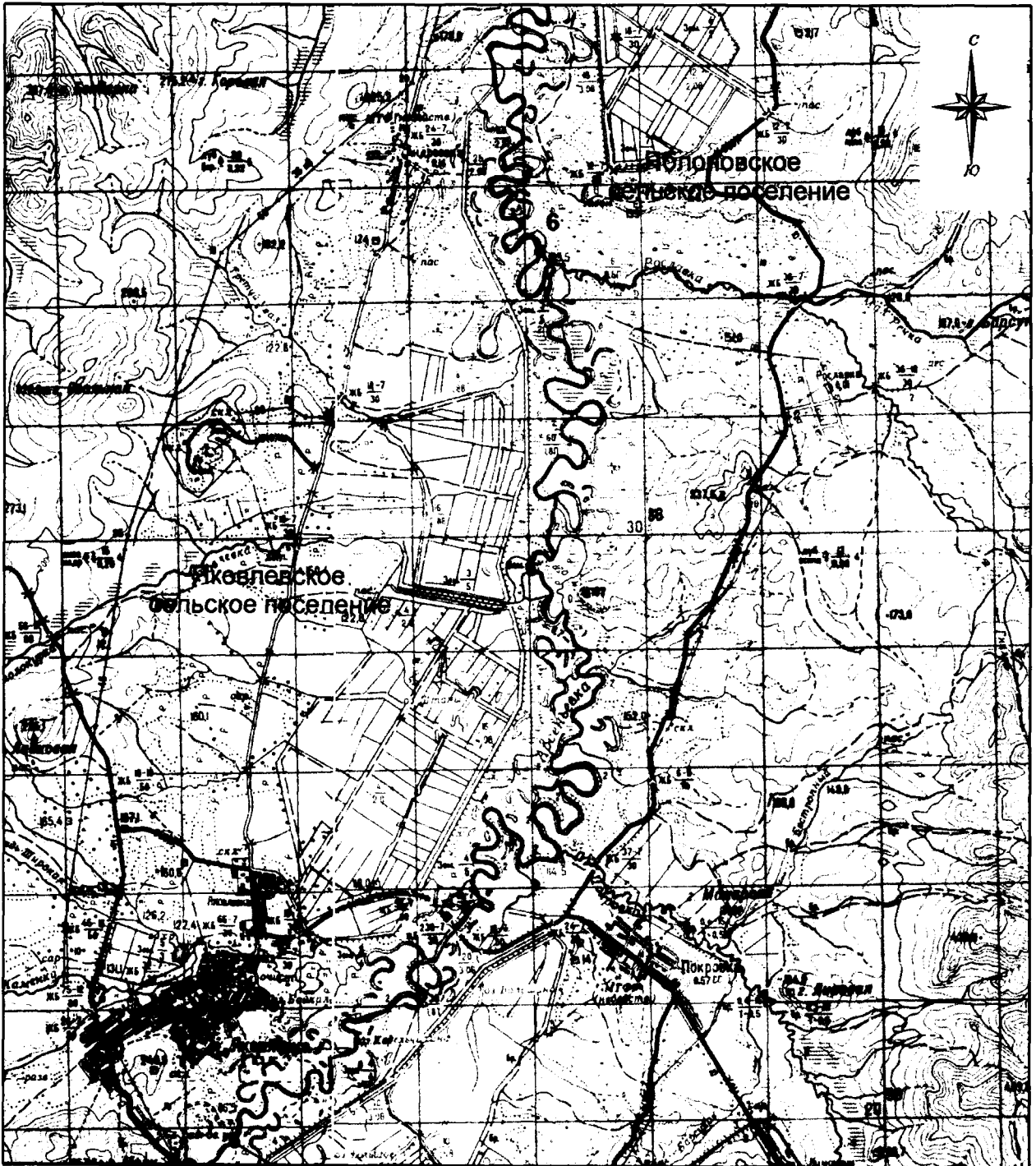


М 1: 250000

Условные обозначения:

- - границы Покровского сельского поселения
- - характерная точка границ Покровского сельского поселения
- 1 - номер характерной точки границ Покровского сельского поселения
- Лист 1 - номер выносного листа
- - граница стыка смежных муниципальных образований

Общая схема границ Покровского сельского поселения
Яковлевского муниципального района



М 1: 250000

Условные обозначения:

- - границы Покровского сельского поселения
- - характерная точка границ Покровского сельского поселения
- 1 - номер характерной точки границ Покровского сельского поселения
- Лист 1 - номер выносного листа
- - граница стыка смежных муниципальных образований

Приложение 9
к Закону
Приморского края
от 26.12.2019 № 696-КЗ

"Приложение 9
к Закону
Приморского края
от 06.12.2004 № 188-КЗ

Описание местоположения границ Яблоновского сельское поселение

Номер точки	Координаты в системе координат МСК-25, зона 2		Координаты в системе координат WGS-84		Описание прохождения границы муниципального образования*
	X	Y	широта	долгота	
1	2	3	4	5	6
1	555242.20	2289311.49	44°52'53.20"	133°34'57.19"	<p>От точки, расположенной на береговой линии левого берега реки Уссури у подножья горы Утес - высота с отметкой 257,5 (стык границ Яковлевский муниципальный район - Спасский муниципальный район - Кировский муниципальный район), по северо-западной границе земельного участка с кадастровым номером 25:25:010502:12 граница идет в южном направлении по левому берегу реки Уссури, пересекая ручей Утесный, Беспмятный, огибая с западной стороны село Бельцово, пересекая ручей Молчанова до точки середины русла реки Арсеньевка</p> <p>Далее граница проходит в общем юго-западном направлении по середине русла реки Арсеньевка, огибая с востока хребет Бельцовские Сопки, затем - в юго-западном направлении, пересекая реку Арсеньевка и обходя хребет Бельцовские Сопки, далее - в юго-западном направлении по восточной стороне земельного участка с кадастровым номером 25:16:000000:2102 (контур 1), пересекая ручьи Песчаный и Шибановский, огибая с</p>
2	545700.40	2289078.61	44°47'44.08"	133°34'47.31"	
3	532678.28	2284068.27	44°40'41.88"	133°31'00.81"	

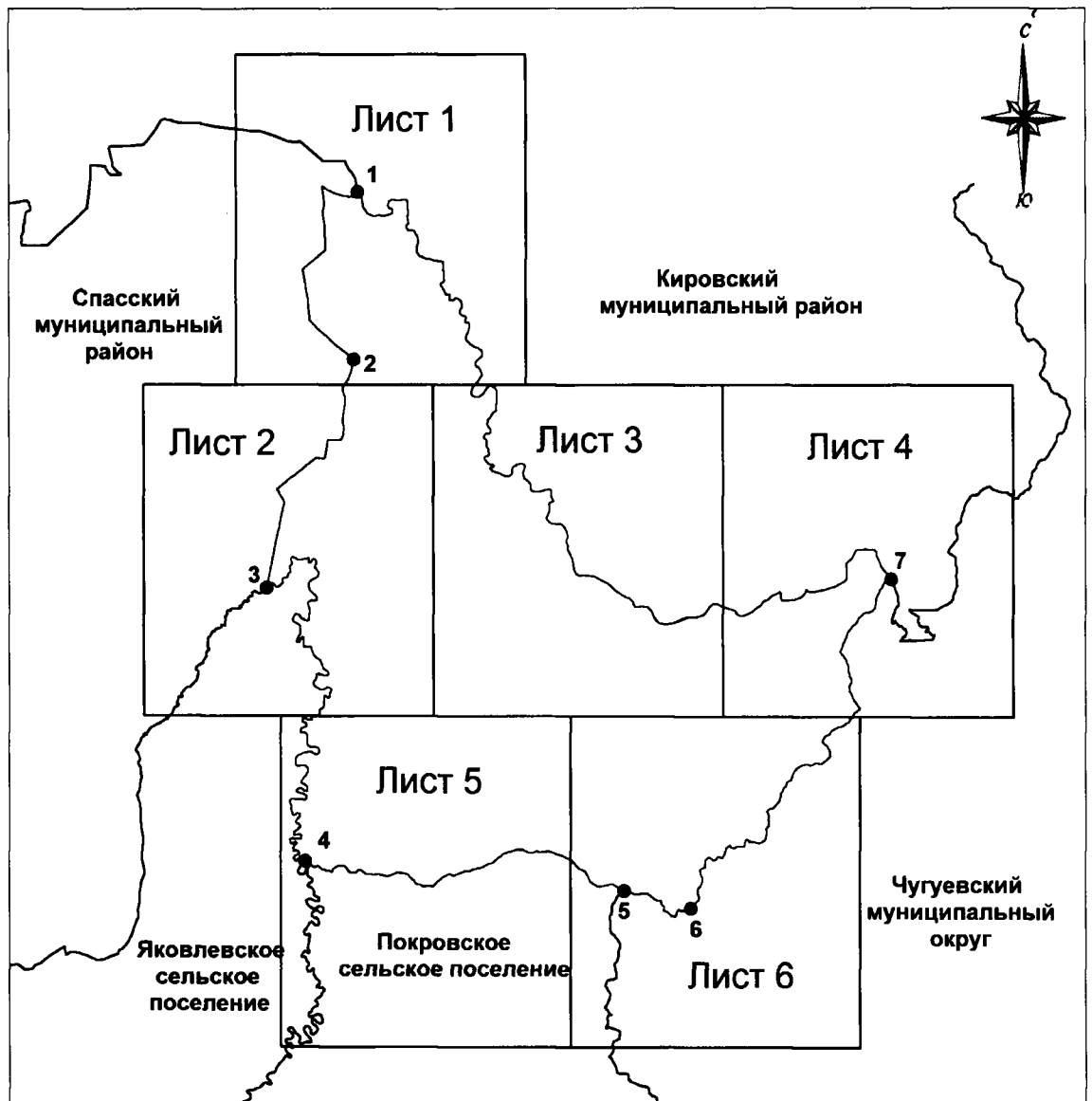
1	2	3	4	5	6
					востока сопки Круглая, Шибановская и хребет Сулова, до середины русла реки Заблуждение
4	517257.42	2286265.98	44°32'22.47"	133°32'42.07"	Затем от точки стыка границ Яблоновское сельское поселение - Яковлевское сельское поселение граница идет в общем южном направлении по середине реки Заблуждение, затем по реке Арсеньевка до места впадения реки Рославка в реку Арсеньевка
5	515592.94	2304559.85	44°31'28.96"	133°46'30.68"	Далее граница идет в общем восточном направлении по середине русла реки Рославка, затем - по середине реки Малая Речка, по водоразделу до высоты с отметкой 711,4 - вершина горы Малая Синюха
6	514595.54	2308375.42	44°30'56.52"	133°49'23.41"	От точки на вершине горы Малая Синюха граница идет в общем восточном направлении по границе земельного участка с кадастровым номером 25:00:000000:10
7	533192.36	2319842.62	44°40'58.17"	133°58'05.22"	Затем в общем северо-восточном направлении граница проходит по водоразделу хребта Восточный Синий, по западной границе земельного участка с кадастровым номером 25:00:000000:10, через высоты с отметками 510,4; 481,5; 520,1; 642,4, 579,7; 600,6; 580,2, до середины русла реки Уссури
1	555242.20	2289311.49	44°52'53.20"	133°34'57.19"	Далее граница идет в общем северо-западном направлении по середине реки Уссури, затем - севернее урочища Степное, до точки - места впадения в реку Уссури общего русла ручьев Красный Большой и Красный Малый, далее - по середине русла реки Уссури, затем - ее правого рукава, далее - по реке Уссури до точки, расположенной на береговой линии левого берега реки Уссури, у подножья горы Утес - высота с отметкой 257,5 (стык границ Яковлевский муниципальный район - Спасский муниципальный район - Кировский муниципальный район)

*При описании границ Яблоновского сельского поселения Яковлевского муниципального района использовались карты масштаба 1:100000 следующих номенклатур: L-53-124 (состояние на местности 1999 год, издание 2003 года), L-53-123 (состояние на местности 1999 год, издание 2004 года), L-53-112 (состояние на местности 1999 год, издание 2004 года) и сведения, внесенные в Единый государственный кадастр недвижимости по состоянию на 6 ноября 2019 года."

Приложение 10
к Закону
Приморского края
от 26.12.2019 № 696-КЗ

"Приложение 10
к Закону
Приморского края
от 06.12.2004 № 188-КЗ

Общая схема границ Яблоновского сельского поселения
Яковлевского муниципального района



М 1:350000

Условные обозначения:




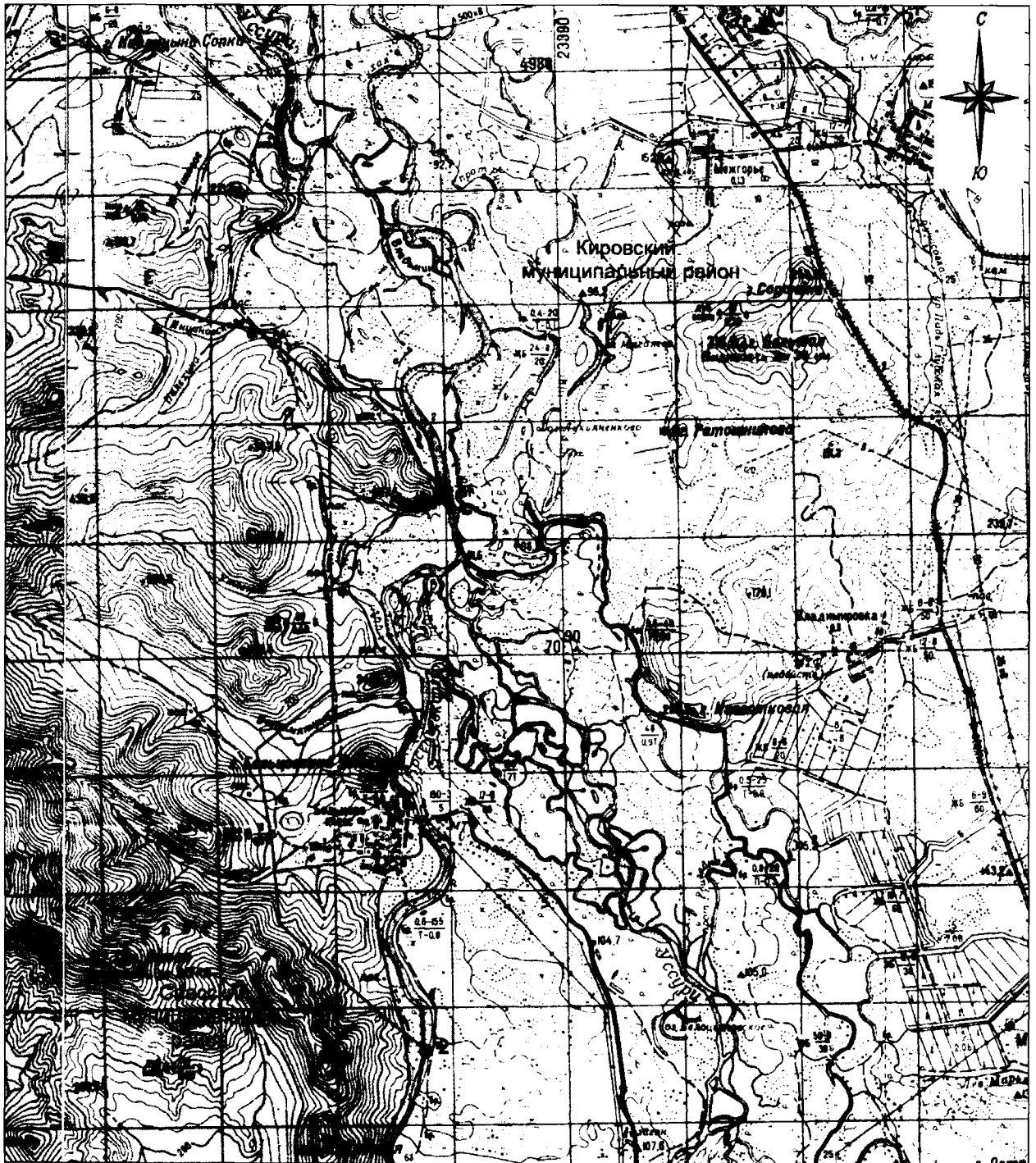
-  - границы Яблоновского сельского поселения
-  - характерная точка границ Яблоновского сельского поселения
- 1** - номер характерной точки границ Яблоновского сельского поселения
- Лист 1 - номер выносного листа
-  - граница стыка смежных муниципальных образований

Схема границ Яблоновского сельского поселения
Яковлевского муниципального района



М 1:350000

Условные обозначения:

- - границы Яблоновского сельского поселения
- - характерная точка границ Яблоновского сельского поселения
- 1 - номер характерной точки границ Яблоновского сельского поселения
- Лист 1 - номер выносного листа
- - граница стыка смежных муниципальных образований

Схема границ Яблоновского сельского поселения
Яковлевского муниципального района




М 1:350000

Условные обозначения:

- - границы Яблоновского сельского поселения
- - характерная точка границ Яблоновского сельского поселения
- 1 - номер характерной точки границ Яблоновского сельского поселения
- Лист 1 - номер выносного листа
- - граница стыка смежных муниципальных образований

Схема границ Яблоновского сельского поселения
Яковлевского муниципального района

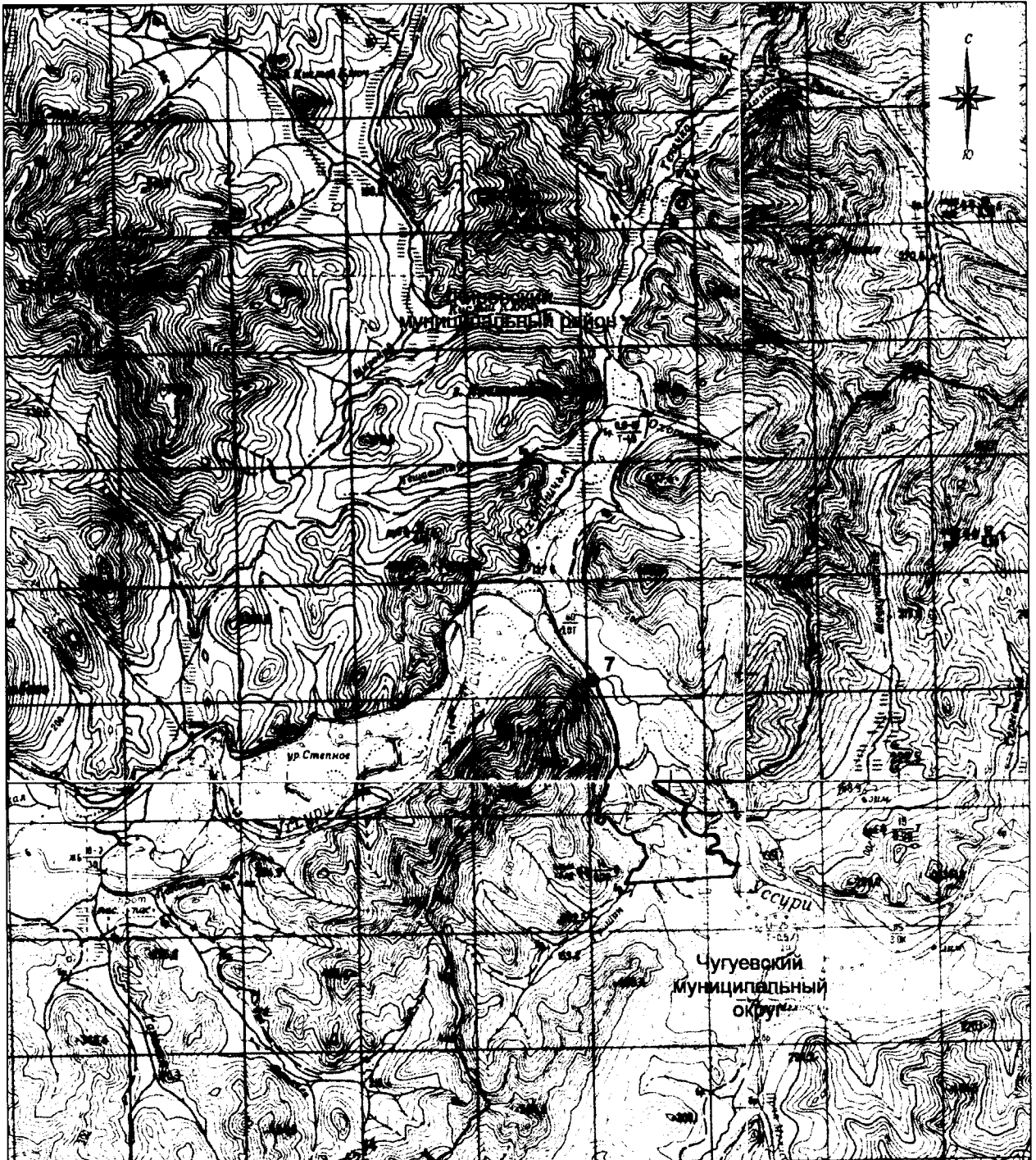


М 1:350000

Условные обозначения:

- - границы Яблоновского сельского поселения
- - характерная точка границ Яблоновского сельского поселения
- 1 - номер характерной точки границ Яблоновского сельского поселения
- Лист 1 - номер выносного листа
- - граница стыка смежных муниципальных образований

Схема границ Яблоновского сельского поселения
Яковлевского муниципального района

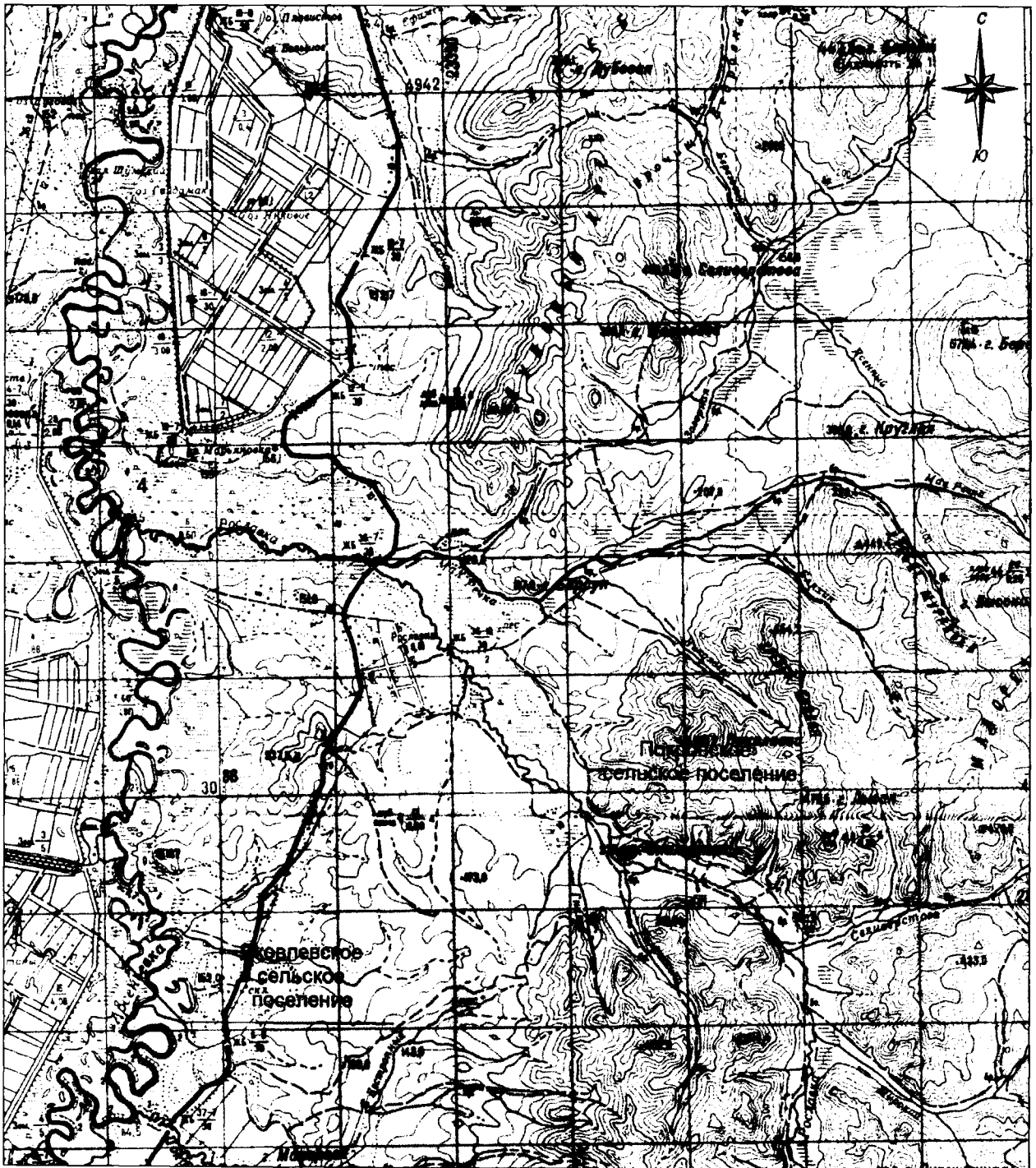


М 1:350000

Условные обозначения:

- - границы Яблоновского сельского поселения
- - характерная точка границ Яблоновского сельского поселения
- 1 - номер характерной точки границ Яблоновского сельского поселения
- Лист 1 - номер выносного листа
- - граница стыка смежных муниципальных образований

Схема границ Яблоновского сельского поселения
Яковлевского муниципального района




М 1:350000

Условные обозначения:

- - границы Яблоновского сельского поселения
- - характерная точка границ Яблоновского сельского поселения
- 1 - номер характерной точки границ Яблоновского сельского поселения
- Лист 1 - номер выносного листа
- - граница стыка смежных муниципальных образований

Схема границ Яблоновского сельского поселения
Яковлевского муниципального района



М 1:100000

Условные обозначения:

- - границы Яблоновского сельского поселения
- - характерная точка границ Яблоновского сельского поселения
- 1 - номер характерной точки границ Яблоновского сельского поселения
- Лист 1 - номер выносного листа
- - граница стыка смежных муниципальных образований

Приложение 11
к Закону
Приморского края
от 26.12.2019 № 696-КЗ

"Приложение 11
к Закону
Приморского края
от 06.12.2004 № 188-КЗ

Описание местоположения границ Яковлевского сельского поселения

Номер точки	Координаты в системе координат МСК-25, зона 2		Координаты в системе координат WGS-84		Описание прохождения границы муниципального образования*
	X	Y	широта	долгота	
1	2	3	4	5	6
1	505893,55	2265841,50	44°26'11.89"	133°17'19.62"	<p>Граница в общем юго-восточном направлении от высоты с отметкой 1083,2 - вершина горы Острая (стык границ Варфоломеевское сельское поселение - Яковлевское сельское поселение) проходит по водоразделу до истока реки Лазаревская Падь, далее - по середине реки Лазаревская Падь, затем - по водоразделу через высоты с отметками 441,1; 304,1; 357,8 - высота горы Маяк, пересекая автомобильную дорогу Варфоломеевка - Спасск-Дальний, далее - по середине русла реки Арсеньевка</p> <p>Затем граница идет в общем северо-восточном направлении по середине реки Арсеньевка, вверх по течению до места впадения реки Рославка в реку Арсеньевка</p> <p>В общем северном направлении граница по середине реки Арсеньевка идет до места впадения реки Заблуждение в реку Арсеньевка, далее - по середине реки Заблуждение, до точки стыка границ Яблоновское сельское поселение - Яковлевское сельское поселение</p>
2	502051,01	2281057,67	44°24'09.40"	133°28'48.15"	
3	517257,42	2286265,98	44°32'22.47"	133°32'42.07"	
4	532678,28	2284068,27	44°40'41.88"	133°31'00.81"	

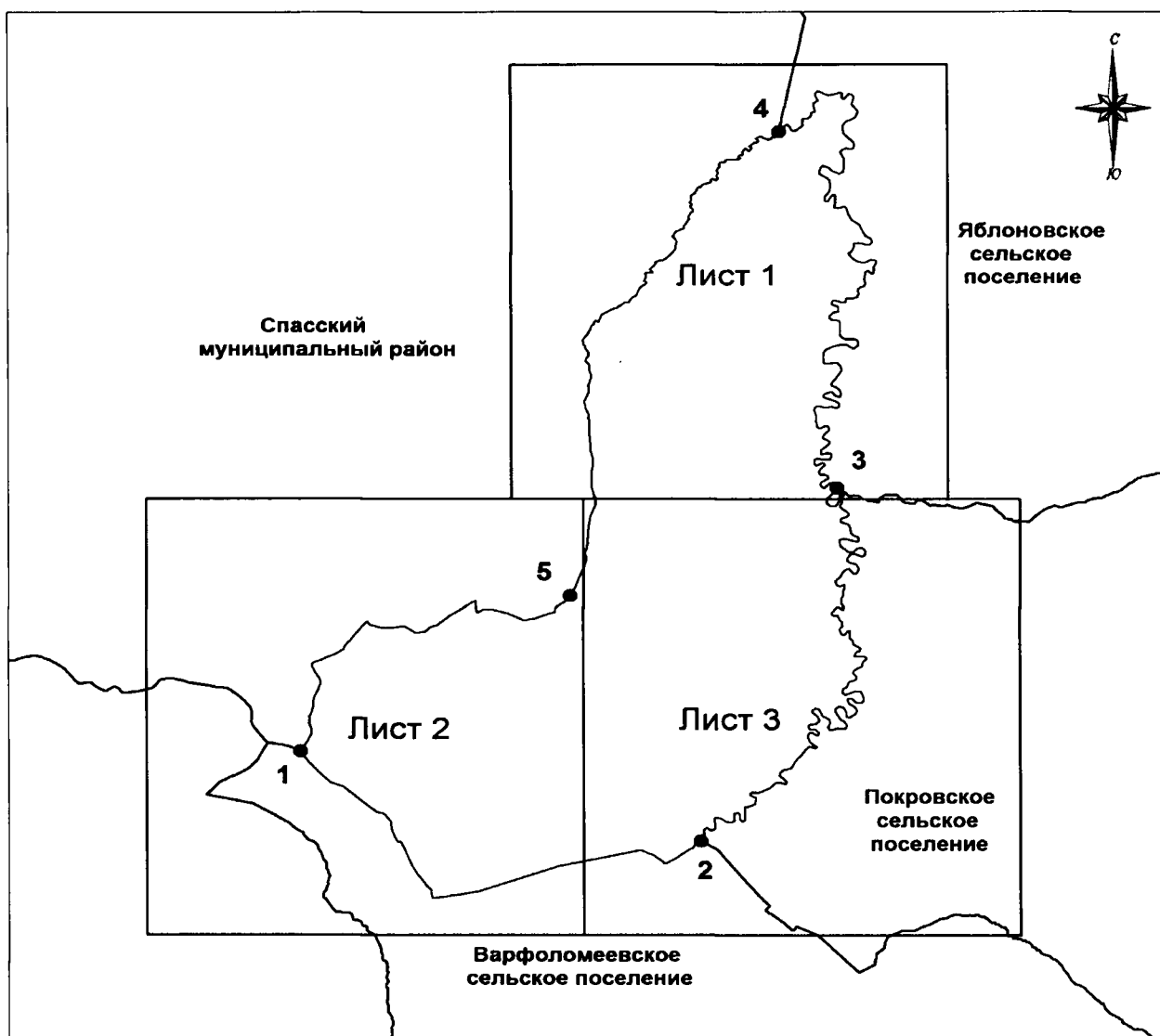
1	2	3	4	5	6
					Затем в общем юго-западном направлении граница проходит по границе земельного участка с кадастровым номером 25:16:000000:2102, вдоль русел рек Заблуждение, Пятигорка, Ильинка, Черная Речка, до точки пересечения с автомобильной дорогой А-180 Дальний - Варфоломеевка
5	512619.02	2276085.51	44°29'51.25"	133°25'01.70"	Далее граница идет в общем юго-западном направлении вдоль Безымянного ручья (левого притока реки Черная Речка) по водоразделу бассейнов рек Яковлевка на юге и Пятигорка на севере через высоты с отметками 798,8; 1031,6; 880,1; 1083,2 - вершина горы Острая (стык границ Варфоломеевское сельское поселение - Яковлевское сельское поселение)
1	505893,55	2265841,5	44°26'11.89"	133°17'19.62"	

*При описании границ Яковлевского сельского поселения Яковлевского муниципального района использовались карты масштаба 1:100000 следующих номенклатур: L-53-124 (состояние на местности 1999 год, издание 2003 года), L-53-123 (состояние на местности 1999 год, издание 2004 года), L-53-112 (состояние на местности 1999 год, издание 2004 года), L-53-111 (состояние на местности 1999 год, издание 2010 года) и сведения, внесенные в Единый государственный кадастр недвижимости по состоянию на 6 ноября 2019 года."

Приложение 12
к Закону
Приморского края
от 26.12.2019 № 696-КЗ

"Приложение 12
к Закону
Приморского края
от 06.12.2004 № 188-КЗ

Общая схема границ Яковлевского сельского поселения
Яковлевского муниципального района



М 1:350000

Условные обозначения:




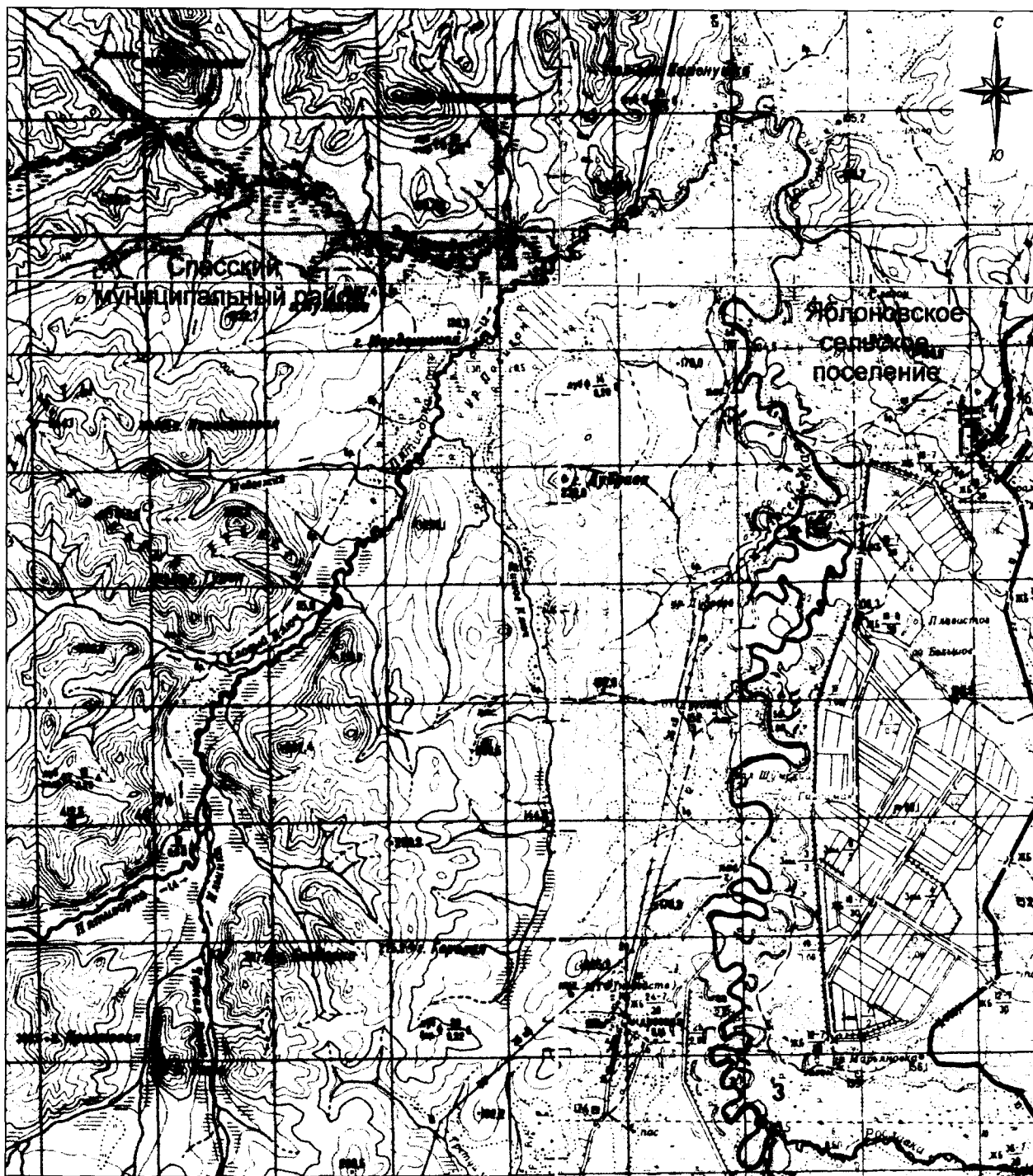
-  - границы Яковлевского сельского поселения
-  - характерная точка границ Яковлевского сельского поселения
- 1** - номер характерной точки границ Яковлевского сельского поселения
- Лист 1 - номер выносного листа
-  - граница стыка смежных муниципальных образований

Схема границ Яковлевского сельского поселения
Яковлевского муниципального района

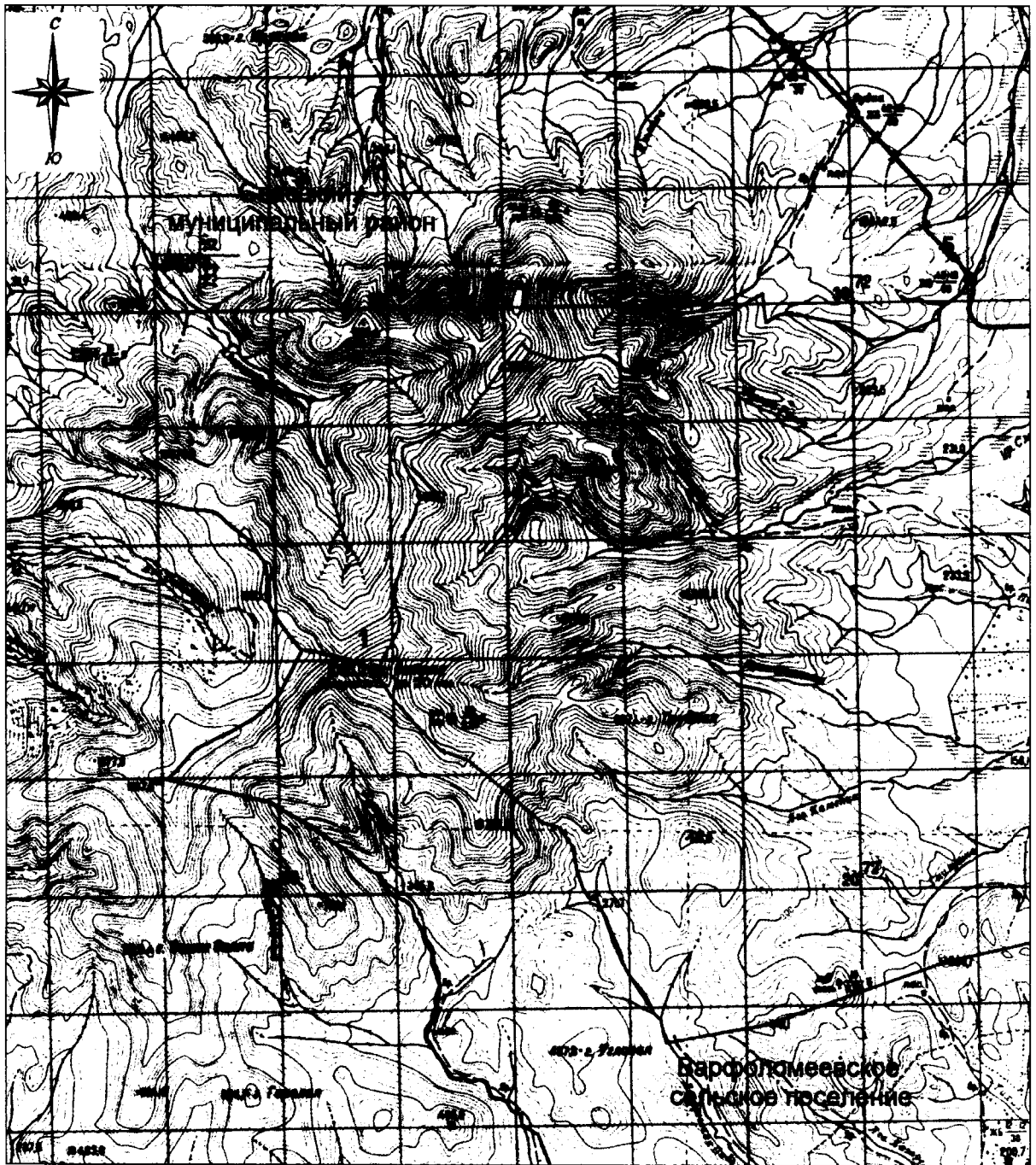


М 1:100000

Условные обозначения:

- - границы Яковлевского сельского поселения
- - характерная точка границ Яковлевского сельского поселения
- 1 - номер характерной точки границ Яковлевского сельского поселения
- Лист 1 - номер выносного листа
- - граница стыка смежных муниципальных образований

Схема границ Яковлевского сельского поселения
Яковлевского муниципального района



М 1:100000

Условные обозначения:





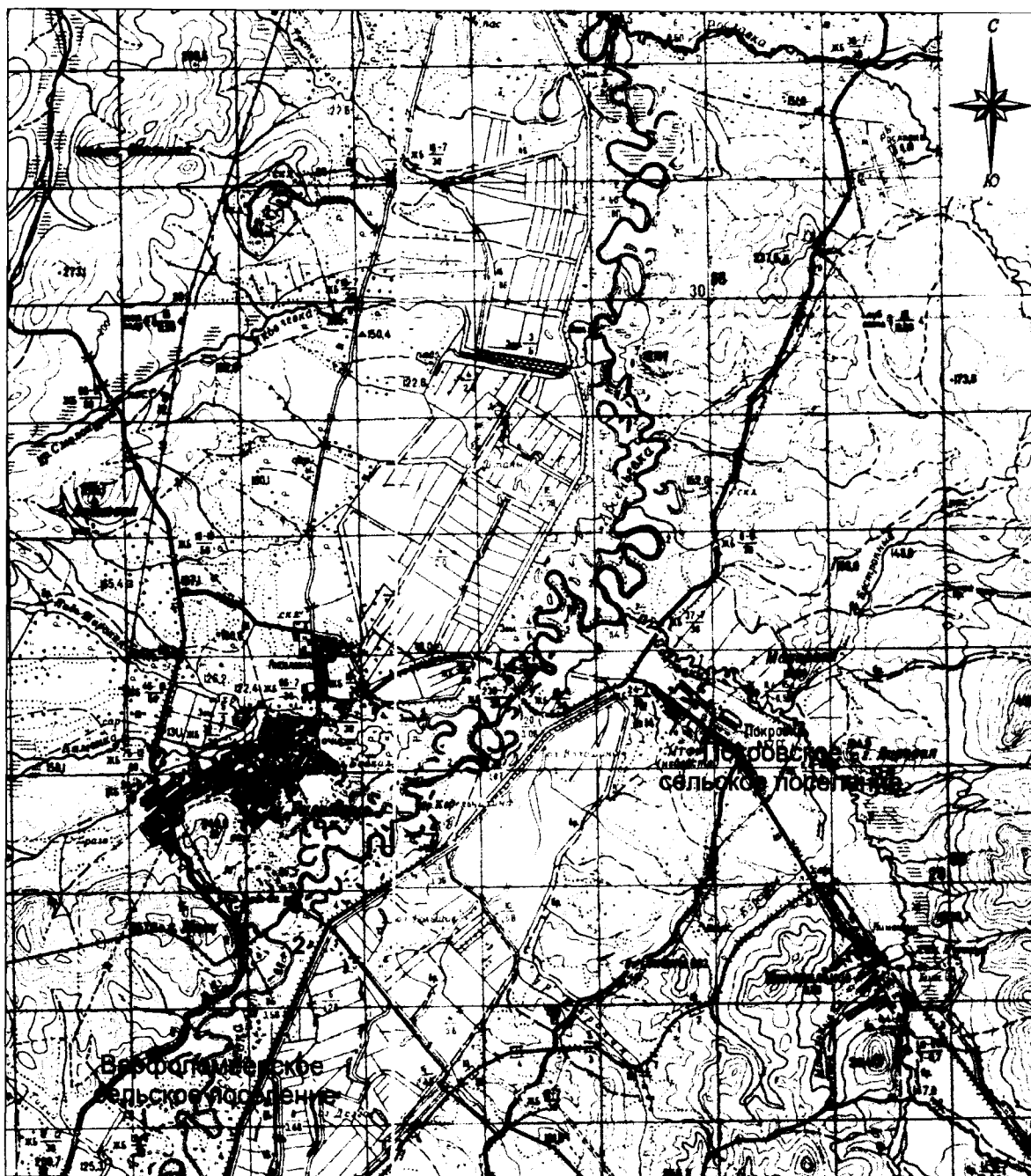
-  - границы Яковлевского сельского поселения
-  - характерная точка границ Яковлевского сельского поселения
-  - номер характерной точки границ Яковлевского сельского поселения
- Лист 1 - номер выносного листа
-  - граница стыка смежных муниципальных образований

Схема границ Яковлевского сельского поселения
Яковлевского муниципального района



М 1:100000

Условные обозначения:

- - границы Яковлевского сельского поселения
- - характерная точка границ Яковлевского сельского поселения
- 1 - номер характерной точки границ Яковлевского сельского поселения
- Лист 1 - номер выносного листа
- - граница стыка смежных муниципальных образований