



**АДМИНИСТРАЦИЯ
ПРИМОРСКОГО КРАЯ**

ул. Светланская, 22, г. Владивосток, 690110
Телефон: (423) 220-92-20, факс: (423) 220-92-69
administration@primorsky.ru
ОКПО 00021733, ОГРН 1022502275168
ИНН/КПП 2540037030/254001001

18.11.2019 № 11/11184

На № _____ от _____

Председателю
Законодательного Собрания
Приморского края

Ролику А.И.

О проекте закона Приморского
края «О внесении изменений
в Закон Приморского края
«О Находкинском городском
округе»

Уважаемый Александр Иванович!

Направляю Вам проект закона Приморского края «О внесении изменений в Закон Приморского края «О Находкинском городском округе».

На основании части 2 статьи 14 Закона Приморского края от 22 декабря 2008 года № 373-КЗ «О законодательной деятельности в Приморском крае», в целях своевременного исполнения мероприятий «дорожной карты» «Земельные ресурсы и недвижимость» программы «Повышение инвестиционной привлекательности Приморского края в формате внедрения лучших практик национального рейтинга состояния инвестиционного климата в субъектах Российской Федерации» прошу рассмотреть данный проект закона одновременно в трех чтениях на очередном заседании Законодательного Собрания Приморского края.

Приложение: 1. Распоряжение Губернатора Приморского края «О внесении на рассмотрение Законодательного Собрания Приморского края проекта закона

Приморского Собрания
Приморского края
Управление делопроизводства и
ведения электронного документооборота
Входящий № 864-ПР
Дата: 18.11.2019 Время: 15:53

«О внесении изменений в Закон Приморского края «О Находкинском городском округе» - на 1 л. в 1 экз.

2. Проект закона Приморского края «О внесении изменений в Закон Приморского края «О Находкинском городском округе» - на 17 л. в 1 экз.

3. Пояснительная записка к проекту закона Приморского края «О внесении изменений в Закон Приморского края «О Находкинском городском округе» - на 2 л. в 1 экз.

4. Финансово-экономическое обоснование проекта закона Приморского края «О внесении изменений в Закон Приморского края «О Находкинском городском округе» - на 1 л. в 1 экз.

5. Перечень законодательных актов Приморского края, подлежащих признанию утратившими силу, изменению, приостановлению или принятию в связи с принятием проекта закона Приморского края «О внесении изменений в Закон Приморского края «О Находкинском городском округе» - на 1 л. в 1 экз.

Губернатор края



О.Н. Кожемяко



3.0.

ГУБЕРНАТОР ПРИМОРСКОГО КРАЯ

РАСПОРЯЖЕНИЕ

18 ноября 2019 года

г. Владивосток

№ 305-рг

О внесении на рассмотрение Законодательного Собрания Приморского края проекта закона Приморского края «О внесении изменений в Закон Приморского края «О Находкинском городском округе»

В соответствии со статьей 4 Закона Приморского края «О Законодательном Собрании Приморского края»

1. Внести на рассмотрение Законодательного Собрания Приморского края проект закона Приморского края «О внесении изменений в Закон Приморского края «О Находкинском городском округе».

2. Назначить Дмитриенко Ирину Владимировну, директора департамента земельных и имущественных отношений Приморского края, официальным представителем Губернатора Приморского края при рассмотрении данного вопроса Законодательным Собранием Приморского края.

Губернатор



О.Н. Кожемяко

ЗАКОН ПРИМОРСКОГО КРАЯ
О ВНЕСЕНИИ ИЗМЕНЕНИЙ В ЗАКОН ПРИМОРСКОГО КРАЯ
«О НАХОДКИНСКОМ ГОРОДСКОМ КРУГЕ»

Принят Законодательным Собранием Приморского края

СТАТЬЯ 1

Внести в Закон Приморского края от 6 декабря 2004 года № 183-КЗ «О Находкинском городском округе» (Ведомости Законодательного Собрания Приморского края, 2004, № 77, стр. 2) следующие изменения:

- 1) приложение 1 к Закону изложить в редакции приложения 1 к настоящему Закону;
- 2) приложение 2 к Закону изложить в редакции приложения 2 к настоящему Закону.

СТАТЬЯ 2

Настоящий Закон вступает в силу со дня его официального опубликования.

Губернатор края

О.Н. Кожемяко

Приложение 1
к Закону Приморского края

«Приложение 1
к Закону Приморского края
от 06.12.2004 № 183-КЗ

Описание местоположения границ Находкинского городского округа

Номер точки	Координаты в системе координат МСК-25, зона 2		Координаты в системе координат WGS-84		Описание прохождения границ муниципального образования *
	X	Y	Широта	Долгота	
1	2	3	4	5	6
Участок №1					
1	338603,44	2207315,09	42°55'34.07"	132°34'56.99"	От точки стыка Находкинский городской округ - городской округ закрытое административно-территориальное образование город Фокино - Партизанский муниципальный район, расположенной на пересечении северной стороны полосы отвода автомобильной дороги А-188 Артем - Находка - порт Восточный с границей отвода водоочистных сооружений, в 0,4 км к северо-востоку от перевала Душкинский граница идет в общем восточном направлении параллельно автомобильной дороге А-188 Артем - Находка - порт Восточный, повторяя ее конфигурацию, проходит по южной границе земельного участка с кадастровым номером 25:13:000000:65 (контур 8), далее параллельно автомобильной дороге А-188 Артем - Находка - порт Восточный до точки расположенной в 0,9 км к юго-востоку от высоты с отметкой 119,6, в 3,0 км к юго-западу от высоты с отметкой 273,6 Далее граница идет по ломанной линии, огибая с трех сторон падь Шушарина, сначала в северо-западном направлении до земельного участка с кадастровым номером 25:13:000000:65 (контур 12), далее по его границе сначала пересекая правый приток реки в пади Шушарина, через отметку 186,4 вдоль
2	339736,28	2212727,80	42°56'13.07"	132°38'55.00"	
3	340000,55	2213796,97	42°56'22.07"	132°39'42.00"	

1	2	3	4	5	6
					<p>западной стороны пади Шушарина, затем в восточном направлении пересекая падь Шушарина, с протекающей по ней рекой, далее поворачивает и идет в южном направлении через вершину водораздела между реками в пади Шушарина с запада и в пади Светланка с востока, пересекая магистральные линии электропередачи и связи до точки, расположенной в месте условного пересечения линии границы с магистральной линией связи, в 2,1 км к юго-западу от высоты с отметкой 273,6.</p>
4	335988,42	2219046,42	42°54'14.14"	132°43'35.58"	<p>Затем в общем юго-восточном направлении вдоль автомобильной дороги А-188 Артем - Находка - порт Восточный, далее граница идет на северо-западном направлении, пересекает магистральные линии электропередачи и связи до высоты с отметкой 273,6, далее в восточном направлении, пересекая реку в пади Светланка, по юго-западной границе земельного участка с кадастровым номером 25:13:000000:65 (контур 12) через середину русла реки и пади Казачья, далее в юго-восточном направлении, пересекая магистральные линии электропередачи и связи, далее в юго-западном направлении по восточной границе земельного участка с кадастровым номером 25:13:030204:649, далее пересекая автомобильную дорогу А-188 Артем-Находка-порт Восточный, затем по северной границе земельных участков с кадастровыми номерами 25:13:030204:454 (контур 3), 25:13:030204:2408, пересекая линию связи и линию электропередачи Ливадия-Волчанец, по берегу реки Волчанка вниз по течению до точки стыка границ Находкинский городской округ - Партизанский муниципальный район на береговой линии Японского моря (бухта Восток), расположенной в точке пересечения береговой линии моря и середины русла реки Волчанка в месте впадения ее в море.</p>
5	330243,53	2204726,92	42°51'02.07"	132°33'07.98"	<p>Далее граница проходит по береговой линии Японского моря в общем юго-западном направлении по береговой линии залива Восток включая мыс Пашинникова, мыс Пущина, мыс Бурунный, мыс Чайковского, мыс Чаячий, мыс Пещурова, мыс</p>

1	2	3	4	5	6
					Рифовый, мыс Де-Ливрона, мыс Гембачева, мыс Огородный до точки стыка границ Находкинский городской округ - городской округ закрытое административно-территориальное образование город Фокино на береговой линии Японского моря на мысе Острый на береговой линии бухты Анна.
6	333858,17	2204481,88	42°52'59.07"	132°32'54.99"	Далее в общем северном направлении, пересекая магистральные линии электропередачи, до точки, расположенной на западном склоне водораздела между рекой Павлиновка и ручьем без названия (левый приток реки Павлиновка), в 1,5 км к северо-востоку от высоты с отметкой 145,2, в 1,9 км к юго-западу от высоты с отметкой 337,5.
1	338603,44	2207315,09	42°55'34.07"	132°34'56.99"	Далее граница проходит по водоразделу бассейнов рек Волчанка, Тихая, Аннушка и Павлиновка в общем северо-восточном направлении через высоты с отметками 337,5; 373,6 - вершина горы Павлиновка; 299,7; пересекая автомобильную дорогу А-188 Артем-Находка-порт Восточный до точки стыка границ Находкинский городской округ - городской округ закрытое административно-территориальное образование город Фокино - Партизанский муниципальный район.

Номер точки	Координаты в системе координат МСК-25, зона 2		Координаты в системе координат WGS-84		Описание прохождения границ муниципального образования *
	X	Y	Широта	Долгота	Широта
1	2	3	4	5	6
Участок №2					
7	330053,93	2223047,25	42°51'03.34"	132°46'34.84"	От точки стыка Находкинский городской округ - Партизанский муниципальный район на береговой линии Японского моря, расположенной в точке пересечения протоки, соединяющей озеро Лебединое с заливом Восток, и береговой линии моря граница проходит в общем юго-восточном направлении сначала по правому берегу протоки, соединяющей озеро Лебединое с заливом Восток, затем огибая с севера озеро Лебединое по его береговой линии до устья реки в пади Лебединая, по юго-западной границе земельного участка с

1	2	3	4	5	6
8	328743,71	2225104,26	42°50'21.62"	132°48'06.05"	<p>кадастровым номером 25:13:030202:7440 до точки, расположенной в 1,7 км к юго-западу от высоты с отметкой 256,0, в 1,0 км к северо-востоку от высоты с отметкой 89,3.</p> <p>Далее в общем восточном направлении по границе земельных участков с кадастровыми номерами 25:13:030202:5173, 25:13:030202:1500, 25:13:030202:5175, 25:13:030202:1501, 25:13:030202:5758, 25:13:030202:5759, 25:13:030202:5867, 25:13:030202:5866, 25:13:030202:8135, 25:13:030202:9671, 25:13:030202:8226, 25:13:030202:9672, 25:13:030202:9673, 25:13:000000:65 (контур 16) по водоразделу между бассейнами рек, впадающих в озеро Лебединое с севера и в бухту Козина с юга, далее по южной границе земельного участка с кадастровым номером 25:13:000000:65 (контур 16), сначала вдоль линии связи, затем пересекая ее несколько раз до точки, расположенной на вершине в 2,4 км к югу от высоты с отметкой 376,9, в 1,9 км к северо-западу от высоты с отметкой 81,4.</p>
9	328986,22	2229148,91	42°50'30.86"	132°51'04.03"	<p>Затем в общем северо-восточном направлении по восточной границе земельного участка с кадастровым номером 25:13:000000:65 (контур 16), по водоразделу между рекой в пади Лебединая с запада и водотоков, впадающих в залив Находка, с востока через высоту с отметкой 376,9, далее по водоразделу бассейнов реки Литовка с северо-запада и водотоков, впадающих в залив Находка, с юго-востока, пересекая линию электропередачи (ЛЭП-220 кВ), по северо-восточной границе земельных участков с кадастровыми номерами 25:13:000000:65 (контур 2), 25:13:000000:2163, через высоту с отметкой 274,6, по юго-восточной границе земельных участков с кадастровыми номерами 25:13:000000:25 (контур 6), 25:31:000000:6890 (контур 2) до перевала Находкинский с проходящей через него автомобильной дорогой А-188 Артем-Находка-порт Восточный, далее в общем юго-восточном направлении по южной границе земельных участков с кадастровыми номерами 25:13:000000:24 (контур 72), 25:13:030202:7942 (контур 8), по точкам водораздела</p>
10	331845,71	2237648,71	42°52'06.18"	132°57'17.16"	

1	2	3	4	5	6
					<p>бассейнов рек, впадающих в залив Находка с юга и в падь Широкая с севера, через высоту с отметкой 298,6, по южной границе земельных участков с кадастровыми номерами 25:13:030202:606, 25:13:030202:1515, 25:13:030202:1505, 25:13:000000:2185, 25:13:000000:2186, далее в южном направлении по водоразделу, пересекая линию электропередач до точки на вершине водораздела в 1,1 км к востоку от высоты с отметкой 218,9, в 2,2 км к югу от высоты с отметкой 338,4.</p> <p>Затем спускается в юго-восточном направлении с вершины водораздела по его ребру через точку, расположенную в 0,3 км к северу от поворотного столба линии электропередачи, в 2,3 км к югу от высоты с отметкой 338,4, далее в северо-восточном направлении по южной границе земельных участков с кадастровыми номерами 25:13:030202:6403, 25:13:030202:4768, 25:13:030202:10223, 25:13:030202:6854, 25:13:030202:7782, 25:13:030202:9216, 25:13:030202:6320, 25:13:000000:213, 25:00:000000:65, 25:13:030202:6720, 25:13:030202:8271, 25:13:030202:6306, далее в южном направлении по западной границе земельного участка с кадастровым номером 25:13:000000:24 (контур 1), спускаясь с южного отрога высоты с отметкой 203,6 через высоту с отметкой 149,3, далее в юго-восточном направлении, по границе земельных участков с кадастровыми номерами 25:13:030202:7547, 25:13:030202:4872, 25:31:010406:425, 25:13:030202:4162, 25:13:030202:8636, 25:31:010407:92, 25:13:030303:1098 (контур 1), 25:13:030303:1009, пересекая обвалованный грунтом водовод Екатериновка-Находка, автомобильную дорогу Р-447 Находка-Партизанск и железнодорожные пути ветки Находка - Партизанск до точки, расположенной на правом берегу протоки Городская в месте впадения в нее мелиоративного водоотводного канала.</p>
11	329711,61	2240725,49	42°50'57.91"	132°59'33.51"	<p>Далее в общем южном направлении, по правому берегу протоки Городская до точки, расположенной на правом берегу протоки Городская в месте впадения ее в реку Партизанская.</p>
12	328031,18	2240348,74	42°50'03.35"	132°59'17.56"	

1	2	3	4	5	6
					Затем в северо-восточном направлении по прямой пересекая реку Партизанская до точки, расположенной в точке условного пересечения западной стороны полосы отвода железнодорожной ветки Находка - порт Восточный (железнодорожный мост через реку Партизанская) и линии левого берега реки Партизанская.
13	328786,25	2241721,99	42°50'28.20"	133°00'17.74"	Далее в общем юго-восточном направлении по западной границе земельных участков с кадастровыми номерами 25:13:000000:23 (контур 22), 25:13:020404:1423 (контур 1), 25:13:000000:32, 25:13:020404:3549 (контур 1), 25:13:020404:2882 (контур 2), 25:31:070002:3640, 25:31:070002:3562, 25:31:070002:3631, 25:31:070002:3578, 25:31:070002:3638, 25:31:070002:3553 по западной стороне полосы отвода железнодорожной ветки Находка-порт Восточный, далее в общем юго-западном направлении по восточной границе земельного участка с кадастровым номером 25:31:070002:40 по восточной стороне полосы отвода
14	321276,92	2249712,26	42°46'26.90"	133°06'11.99"	грунтовой дороги, идущей из порта Восточный в село Хмыловка до точки, расположенной на восточной стороне полосы отвода грунтовой дороги, идущей из порта Восточный в село Хмыловка, в 1,9 км к востоку от высоты с отметкой 260,5, в 4,5 км к юго-западу от высоты с отметкой 454,6. Затем в общем юго-восточном направлении по южной границе земельного участка с кадастровым номером 25:13:000000:2486, по северной границе земельного участка с кадастровым номером 25:31:070002:174, по восточной границе земельных участков с кадастровыми номерами 25:31:070002:3569 (контур 14), 25:31:070002:3416 (контур 1), пересекая долину реки Хмыловка, пересекая линии электропередачи, далее в общем восточном направлении поднимается на водораздел между реками Глинка с юга и Прудиха с севера по границам земельных участков с кадастровыми номерами 25:31:080002:832, 25:31:080002:831, 25:31:080002:815, 25:31:080002:952, по водоразделу между реками Глинка с юга и Прудиха с севера через высоту с отметкой 206,1 до точки,
15	319737,88	2254227,33	42°45'38.04"	133°09'31.04"	

1	2	3	4	5	6
					<p>расположенной в 0,7 км к северо-западу от высоты с отметкой 318,4, в 2,8 км к северо-востоку от высоты с отметкой 178,7.</p> <p>Далее в юго-западном направлении по границам земельных участков с кадастровым номером 25:31:080002:187, 25:31:080002:818, 25:31:000000:529, 25:31:080002:817, пересекая реку Глинка, затем по восточной границе земельных участков с кадастровыми номерами 25:31:080002:816, 25:31:000000:458 по водоразделу через высоту с отметкой 178,7, по юго-восточной границе земельного участка с кадастровым номером 25:13:000000:23 (контур 2) по водоразделу через высоту с отметкой 374,9, по южной границе земельных участков с кадастровыми номерами 25:31:080002:186, 25:31:080002:844, 25:31:080002:185 по водоразделу, огибая по границе с севера Врангелевское месторождение гранодеаритов (принадлежность Партизанского муниципального района), далее по восточной стороне земельного участка с кадастровым номером 25:31:080002:184, по южной границе земельного участка с кадастровым номером 25:13:000000:23 (контур 81) через высоту с отметкой 246,8 до точки стыка границ Находкинский городской округ - Партизанский муниципальный район на береговой линии Японского моря, расположенной северо-западнее озера Первое, в 0,4 км к юго-западу от высоты с отметкой 154,5, в 1,4 км к юго-востоку от высоты с отметкой 143,1.</p>
16	312713,98	2242918,58	42°41'47.71"	133°01'16.27"	<p>Затем по береговой линии Японского моря в общем северном направлении до точки стыка границ Находкинский городской округ - Партизанский муниципальный район на береговой линии Японского моря, расположенной на береговой линии залива Находка в месте впадения в него ручья без названия, южнее мыса Серый, включая мыс Крылова, мыс Козьмина, мыс Петровского, мыс Каменского.</p>
17	321827,31	2244118,25	42°46'43.34"	133°02'05.73"	

1	2	3	4	5	6
					Далее в общем северо-восточном направлении по северо-западной границе земельного участка с кадастровым номером 25:31:070001:592 по середине ручья без названия, впадающего в залив Находка, вверх по течению, затем по юго-западной границе земельного участка с кадастровым номером 25:13:000000:23 (контур 22), по западной стороне автомобильной дороги А-188 Артем-Находка-порт Восточный, огибая с запада гору Арсения, до точки, расположенной в 0,6 км к юго-востоку от высоты с отметкой 238,9, в 2,8 км к юго-западу от высоты с отметкой 268,0.
18	324934,14	2244241,00	42°48'24.05"	133°02'10.03"	Далее в северо-западном направлении поднимаясь на водораздел прибрежных водотоков, впадающих в залив Находка, через высоту с отметкой 238,9, затем спускаясь по водоразделу через перевал с отметкой 104,3 до автомобильной дороги А-188 Артем-Находка-порт Восточный, и далее в северо-западном направлении по западной стороне вышеуказанной дороги до точки, расположенной в точке условного пересечения западной стороны полосы отвода железнодорожной ветки Находка - порт Восточный (железнодорожный мост через реку Партизанская) и линии левого берега реки Партизанская.
19	328763,28	2241710,51	42°50'27.45"	133°00'17.24"	Затем в юго-западном направлении по прямой, пересекая реку Партизанская до точки стыка границ Находкинский городской округ - Партизанский муниципальный район на береговой линии Японского моря, расположенной в точке условного пересечения береговой линии моря и правого берега реки Партизанская в месте ее впадения в море.
20	327435,94	2240308,79	42°49'44.05"	132°59'16.03"	Далее в общем юго-западном направлении включая мыс Шефнера, мыс Астафьева, мыс Лидерса, мыс Павловского, мыс Мусатова, мыс Попова, мыс Средний, в общем северо-западном направлении мыс Лихачева, мыс Тунгус, мыс Скалистый, мыс Пассека, мыс Козина, мыс Подосенова, включая близлежащий остров Лисий До точки стыка Находкинский городской округ - Партизанский муниципальный район на береговой линии Японского моря.
7	330053,93	2223047,25	42°51'03.34"	132°46'34.84"	


Номер точки	Координаты в системе координат МСК-25, зона 2		Координаты в системе координат WGS-84		Описание прохождения границ муниципального образования *
	X	Y	Широта	Долгота	
1	2	3	4	5	6
Участок №3					
21	311391,21	2251827,05	42°41'07.04"	133°07'48.03"	От точки стыка границ Находкинский городской округ - Партизанский муниципальный район на береговой линии Японского моря, в 1,0 км к югу от высоты с отметкой 235,8, в 1,6 км к западу от мыса Лисученко, в общем северо-западном направлении по прямой, пересекая ручей в пади Шепалова до точки, расположенной на вершине, в 1,9 км к северо-западу от высоты с отметкой 235,8, в 2,2 км к юго-западу от высоты с отметкой 374,9. Далее в северо-восточном направлении по прямой до точки, расположенной в 1,6 км к северо-западу от высоты с отметкой 232,9, в 1,2 км к юго-востоку от высоты с отметкой 374,9. Затем в общем северо-восточном направлении по водоразделу, пересекая ручей в пади Лемберта, до точки, расположенной на высоте с отметкой 307,5. Далее в общем юго-восточном направлении по прямой пересекая ручей без названия, который впадает в прибрежную лагуну до точки стыка границ Находкинский городской округ - Партизанский муниципальный район на береговой линии Японского моря, северо-восточнее бухты Окунева, в 0,5 км к северо-востоку от высоты с отметкой 83,1. Затем по береговой линии Японского моря в общем юго-западном направлении включая мыс Бугристый, мыс Зеленый, мыс Лисученко до точки стыка границ Находкинский городской округ - городской округ Партизанский муниципальный район на береговой линии Японского моря.
22	313836,20	2250819,90	42°42'26.04"	133°07'03.03"	
23	314657,77	2252486,96	42°42'53.04"	133°08'16.04"	
24	318364,42	2256651,84	42°44'54.04"	133°11'18.04"	
25	316666,44	2259365,57	42°43'59.55"	133°13'17.80"	
21	311391,21	2251827,05	42°41'07.04"	133°07'48.03"	
21	311391,21	2251827,05	42°41'07.04"	133°07'48.03"	

* При описании границ Находкинского городского округа использовалась карта масштаба 1:100000 номенклатуры К-53-38 (состояние местности на 1990 г., издание 1995 г.), К-53-39 (состояние местности на 1990 г., издание 1995 г.). »

Приложение 2
к Закону
Приморского края

«Приложение 2
к Закону
Приморского края
от 06.12.2004 № 183-КЗ

Общая схема границ Находкинского городского округа



М 1:360000

Условные обозначения:

- - границы Находкинского городского округа
- - характерная точка границ Находкинского городского округа
- 1 - номер характерной точки границ Находкинского городского округа
- Лист 1 - номер выносного листа
- - граница стыка смежных муниципальных образований

Схема границ Находкинского городского округа



М 1:100000

Условные обозначения:

- - границы Находкинского городского округа
- - характерная точка границ Находкинского городского округа
- 1 - номер характерной точки границ Находкинского городского округа
- - граница стыка смежных муниципальных образований

Схема границ Находкинского городского округа

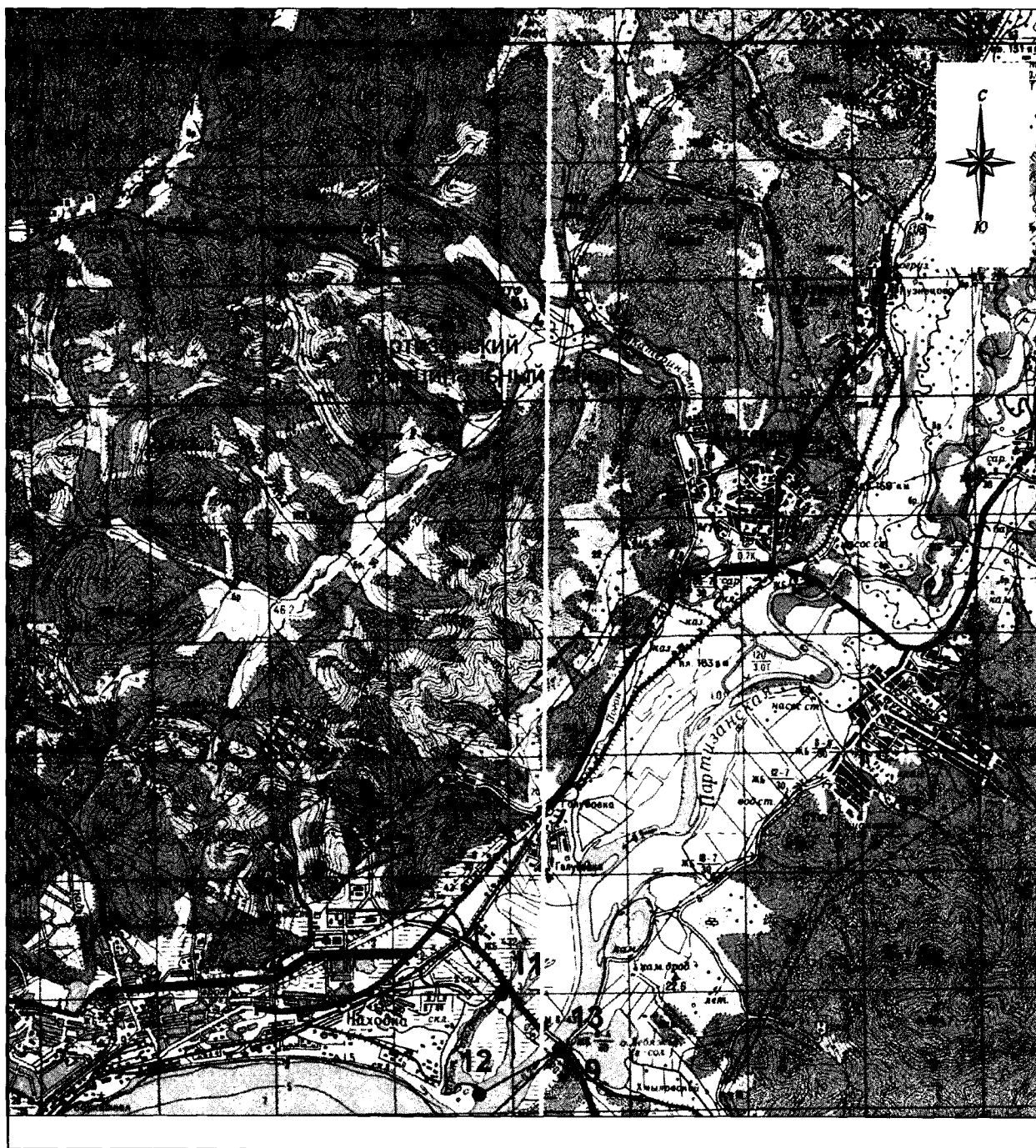


М 1:100000

Условные обозначения:

- - границы Находкинского городского округа
- - характерная точка границ Находкинского городского округа
- 1 - номер характерной точки границ Находкинского городского округа
- - граница стыка смежных муниципальных образований

Схема границ Находкинского городского округа

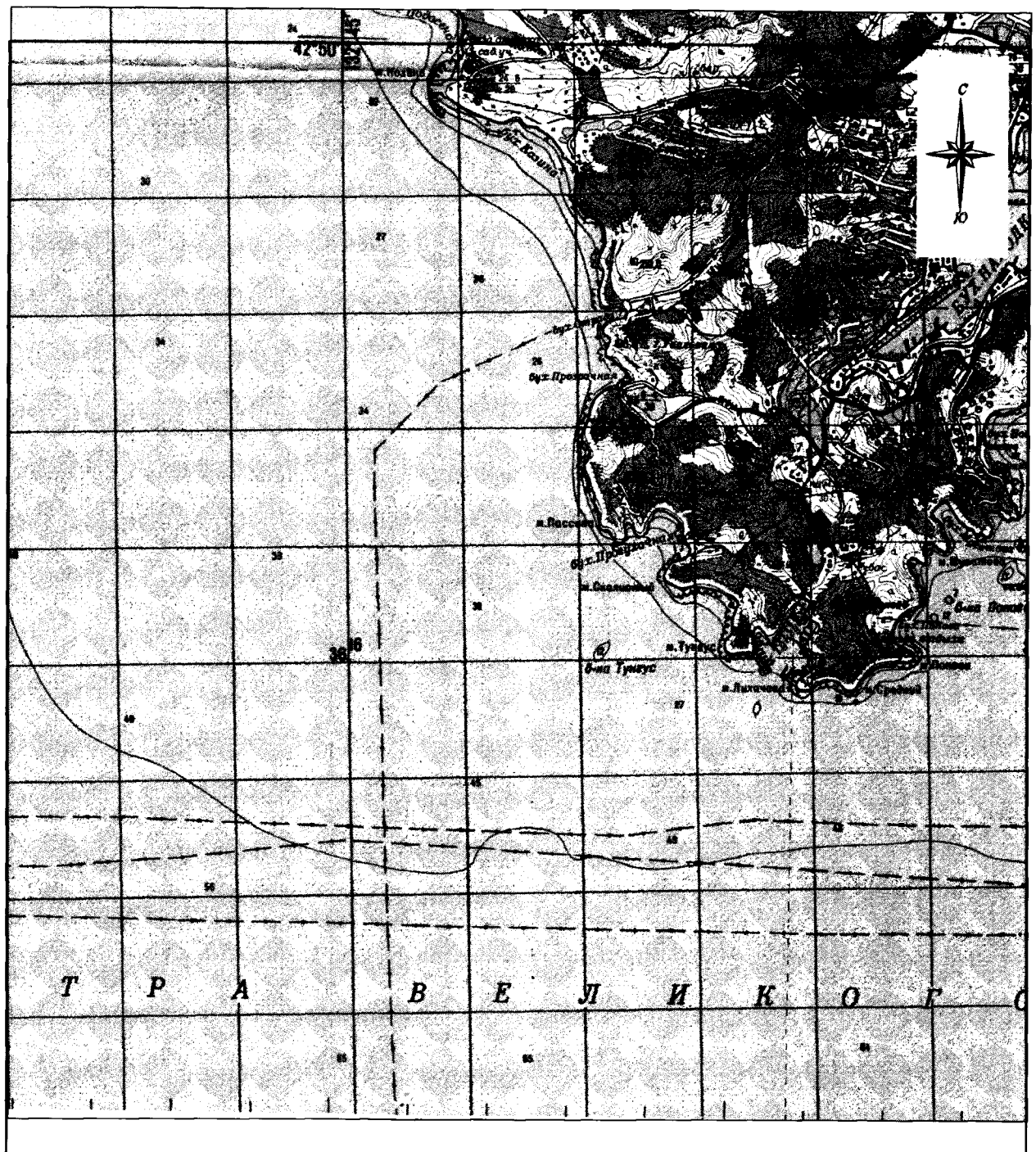


М 1:100000

Условные обозначения:

- - границы Находкинского городского округа
- - характерная точка границ Находкинского городского округа
- 1 - номер характерной точки границ Находкинского городского округа
- - граница стыка смежных муниципальных образований

Схема границ Находкинского городского округа

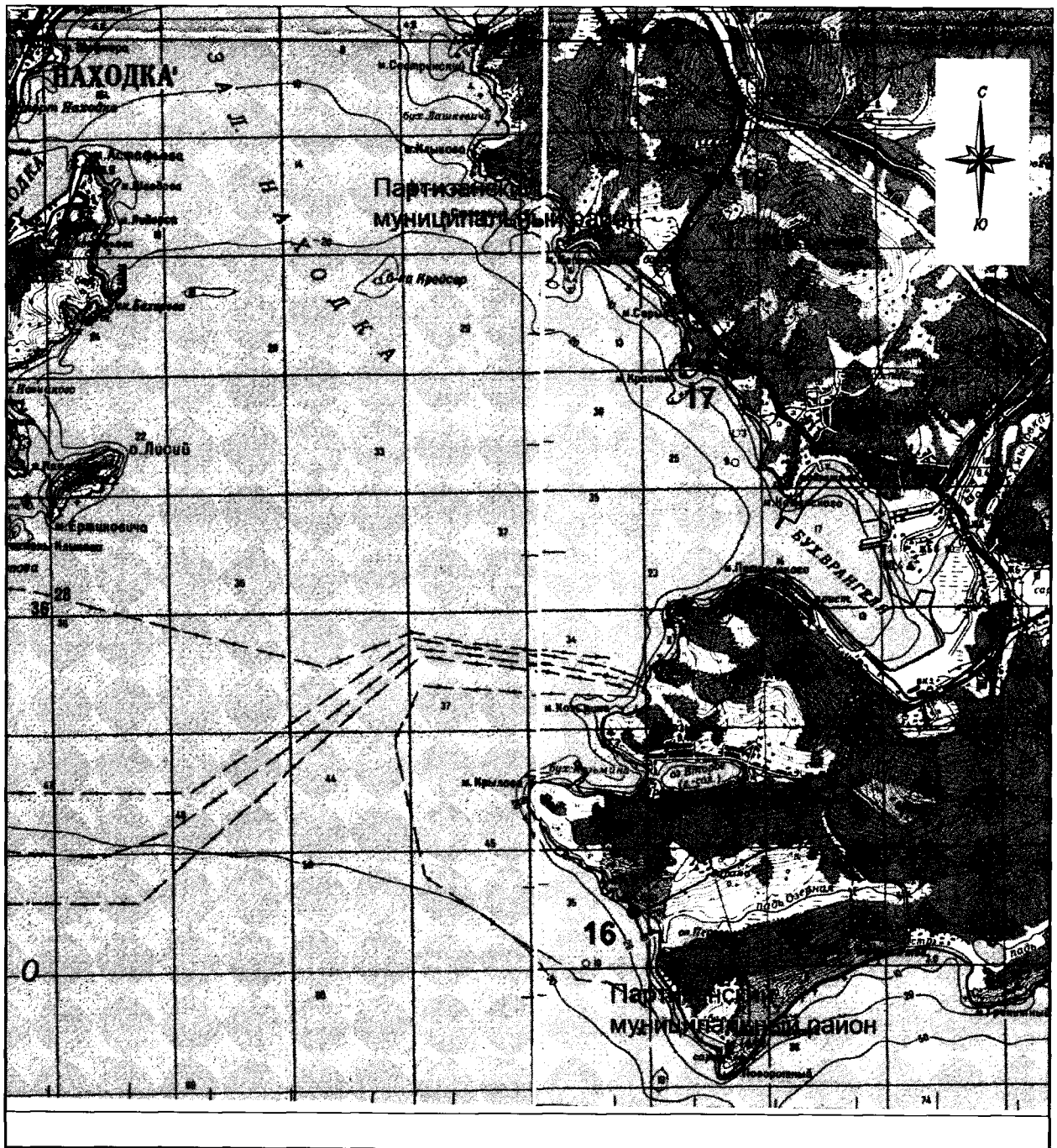


М 1:100000

Условные обозначения:

- - границы Находкинского городского округа
- - характерная точка границ Находкинского городского округа
- 1 - номер характерной точки границ Находкинского городского округа
- - граница стыка смежных муниципальных образований

Схема границ Находкинского городского округа




М 1:100000

Условные обозначения:





- - границы Находкинского городского округа
- - характерная точка границ Находкинского городского округа
- 1 - номер характерной точки границ Находкинского городского округа
- - граница стыка смежных муниципальных образований

Схема границ Находкинского городского округа



М 1:100000

Условные обозначения:

-  - границы Находкинского городского округа
-  - характерная точка границ Находкинского городского округа
-  - номер характерной точки границ Находкинского городского округа
-  - граница стыка смежных муниципальных образований

ПОЯСНИТЕЛЬНАЯ ЗАПИСКА

к проекту закона Приморского края
«О внесении изменений в Закон Приморского края
«О Находкинском городском округе»

Проект закона Приморского края «О внесении изменений в Закон Приморского края «О Находкинском городском округе» (далее – законопроект) подготовлен в соответствии с положениями ч. 3 ст. 85 Федерального закона от 06.10.2003 № 131-ФЗ «Об общих принципах организации местного самоуправления в Российской Федерации».

В действующей редакции Закона Приморского края от 06.12.2004 № 183-КЗ «О Находкинском городском округе» границы муниципального района и входящих в его состав городского и сельских поселений утверждены в виде картографического описания, что допускалось до 2005 года.

Законопроектом предлагается утвердить описание местоположения границ Находкинском городского округа в соответствии с требованиями градостроительного и земельного законодательства.

Документы территориального планирования Находкинского городского округа утверждены в соответствии с действующим законодательством Решением Думы Находкинского городского округа от 29.09.2010 № 578-НПА (ред. от 29.12.2016, с изм. от 23.01.2019) «О Генеральном плане Находкинского городского округа» (вместе с «Положением о территориальном планировании»).

В силу ч. 4 ст. 18 Градостроительного кодекса Российской Федерации документы территориального планирования муниципальных образований могут являться основанием для установления или изменения границ муниципальных образований.

Статья 83 Земельного кодекса Российской Федерации, а также порядок описания местоположения границ объектов землеустройства, утвержденный приказом Минэкономразвития России от 03.06.2011 № 267 «Об утверждении порядка описания местоположения границ объектов землеустройства», не допускают пересечения границ населенных пунктов с границами муниципальных образований, а также пересечения с границами земельных

участков, сведения о которых внесены в Единый государственный реестр недвижимости (далее - ЕГРН). Данные требования учтены законопроектом.

Картографическое и координатное описание границ Находкинского городского округа подготовлено в соответствии с действующим законодательством, на основании утвержденных документов территориального планирования Находкинского городского округа, с учетом сведений, внесенных в ЕГРН.

Уточняемые законопроектом границы Находкинского городского округа согласованы администрацией Находкинского городского округа.

Директор департамента
земельных и имущественных
отношений Приморского края



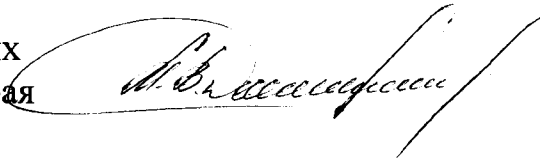
И.В. Дмитриенко

ФИНАНСОВО-ЭКОНОМИЧЕСКОЕ ОБОСНОВАНИЕ

проекта закона Приморского края «О внесении изменений
в Закон Приморского края «О Находкинском городском
округе»

Принятие проекта закона Приморского края «О внесении изменений
в Закон Приморского края «О Находкинском городском округе» не повлечет
расходов краевого бюджета.

Директор департамента
земельных и имущественных
отношений Приморского края




И.В. Дмитриенко

ПЕРЕЧЕНЬ

законодательных актов Приморского края, подлежащих признанию утратившими силу, изменению, приостановлению или принятию в связи с принятием проекта закона Приморского края «О внесении изменений в Закон Приморского края «О Находкинском городском округе»

Принятие проекта закона Приморского края «О внесении изменений в Закон Приморского края «О Находкинском городском округе» не требует признания утратившими силу, изменения, приостановления или принятия законодательных актов Приморского края.

Директор департамента
земельных и имущественных
отношений Приморского края



И.В. Дмитриенко