



ЗАКОН ПРИМОРСКОГО КРАЯ
О ВНЕСЕНИИ ИЗМЕНЕНИЙ В ЗАКОН ПРИМОРСКОГО КРАЯ
"О ГОРОДСКОМ ОКРУГЕ БОЛЬШОЙ КАМЕНЬ"

Принят Законодательным Собранием Приморского края 25 сентября 2019 года

СТАТЬЯ 1.

Внести в Закон Приморского края от 26 декабря 2014 года № 538-КЗ "О городском округе Большой Камень" (Ведомости Законодательного Собрания Приморского края, 2014, № 103, стр. 98) следующие изменения:

- 1) приложение 1 к Закону изложить в редакции приложения 1 к настоящему Закону;
- 2) приложение 2 к Закону изложить в редакции приложения 2 к настоящему Закону.

СТАТЬЯ 2.

Настоящий Закон вступает в силу со дня его официального опубликования.

Губернатор края

О.Н. Кожемяко

г. Владивосток
3 октября 2019 года
№ 578-КЗ

Приложение 1
к Закону
Приморского края
от 03.10.2019 № 578-КЗ

"Приложение 1
к Закону
Приморского края
от 26.12.2014 № 538-КЗ

Описание местоположения границ городского округа Большой Камень

Номер точки	Координаты в системе координат МСК-25, зона 2		Координаты в системе координат WGS-84		Описание прохождения границ муниципального образования*
	X	Y	широта	долгота	
1	2	3	4	5	6
1	368908,48	2192104,95	43°11'48.65"	132°23'25.31"	В восточном направлении вдоль правого берега реки Петровка, по южной границе земельных участков с кадастровыми номерами: 25:24:000000:2847 (контур 7), 25:24:000000:2634 (контур 3), 25:24:000000:2583 (контур 7), 25:24:000000:2606 (контур 7), 25:24:000000:2583 (контур 1), 25:24:000000:2847 (контур 32)
2	367249,01	2193782,94	43°10'55.75"	132°24'40.76"	В юго-западном направлении по западной стороне полосы отвода железнодорожной ветки Смоляниново-Дунай, по западной границе земельных участков с кадастровыми номерами: 25:36:020201:4, 25:36:050101:46
3	364926,46	2192417,23	43°09'39.81"	132°23'41.92"	В юго-восточном направлении пересекает железнодорожную ветку Смоляниново-Дунай
4	364837,49	2192469,10	43°09'36.96"	132°23'44.28"	В северо-восточном направлении по восточной стороне полосы отвода железнодорожной ветки Смоляниново-Дунай, по восточной границе земельного участка с кадастровым номером 25:36:050101:46
5	364932,37	2192511,75	43°09'40.05"	132°23'46.10"	В юго-восточном направлении по правому берегу ручья в пади Чернокова вверх по течению условного пересечения ручья и

1	2	3	4	5	6
1					западной стороны полосы отвода автомобильной дороги А-188 Артем-Находка-порт Восточный
6	364406,23	2193358,74	43°09'23.44"	132°24'23.95"	В общем южном направлении вдоль западной стороны полосы отвода автомобильной дороги А-188 Артем-Находка-порт Восточный
7	358814,25	2192132,07	43°06'21.66"	132°23'33.58"	В южном направлении вдоль полосы отвода автомобильной дороги А-188 Артем-Находка-порт Восточный по восточной границе земельного участка с кадастровым номером 25:36:030101:2
8	355706,35	2191777,83	43°04'40.79"	132°23'20.09"	В общем юго-восточном направлении вдоль южной стороны полосы отвода автомобильной дороги А-188 Артем-Находка-порт Восточный, по южной границе земельного участка с кадастровым номером 25:24:040201:44
9	354207,98	2194947,94	43°03'53.85"	132°25'41.21"	В юго-восточном направлении вдоль западной полосы отвода автомобильной дороги А-188 Артем-Находка-порт Восточный, по западной границе земельного участка с кадастровым номером 25:24:040201:45
10	352223,20	2195608,78	43°02'49.88"	132°26'11.75"	В юго-западном направлении по водоразделу между бассейнами рек Бессарабка с северо-запада и Промысловка с юго-востока, через высоту с отметкой 348,8 (сопка Промысловка), пересекая линии электропередачи 220 кВ и 110 кВ до высоты с отметкой 320,1 - вершина горы Голый Мыс
11	348728,26	2189251,53	43°00'53.42"	132°21'33.44"	В южном направлении 287 метров
12	348439,99	2189259,02	43°00'44.08"	132°21'33.97"	В западном направлении 977 метров
13	348441,40	2188282,19	43°00'43.61"	132°20'50.85"	В общем северо-западном направлении, пересекая железнодорожную ветку Смоляниново-Дунай, по смежности между участками с кадастровыми номерами 25:36:030101:2, 25:24:060101:18
14	348595,71	2188205,96	43°00'48.57"	132°20'47.37"	В северном направлении по западной стороне отвода железнодорожной ветки Смоляниново-Дунай до пересечения границ
15	350202,91	2186560,08	43°01'39.76"	132°19'33.54"	

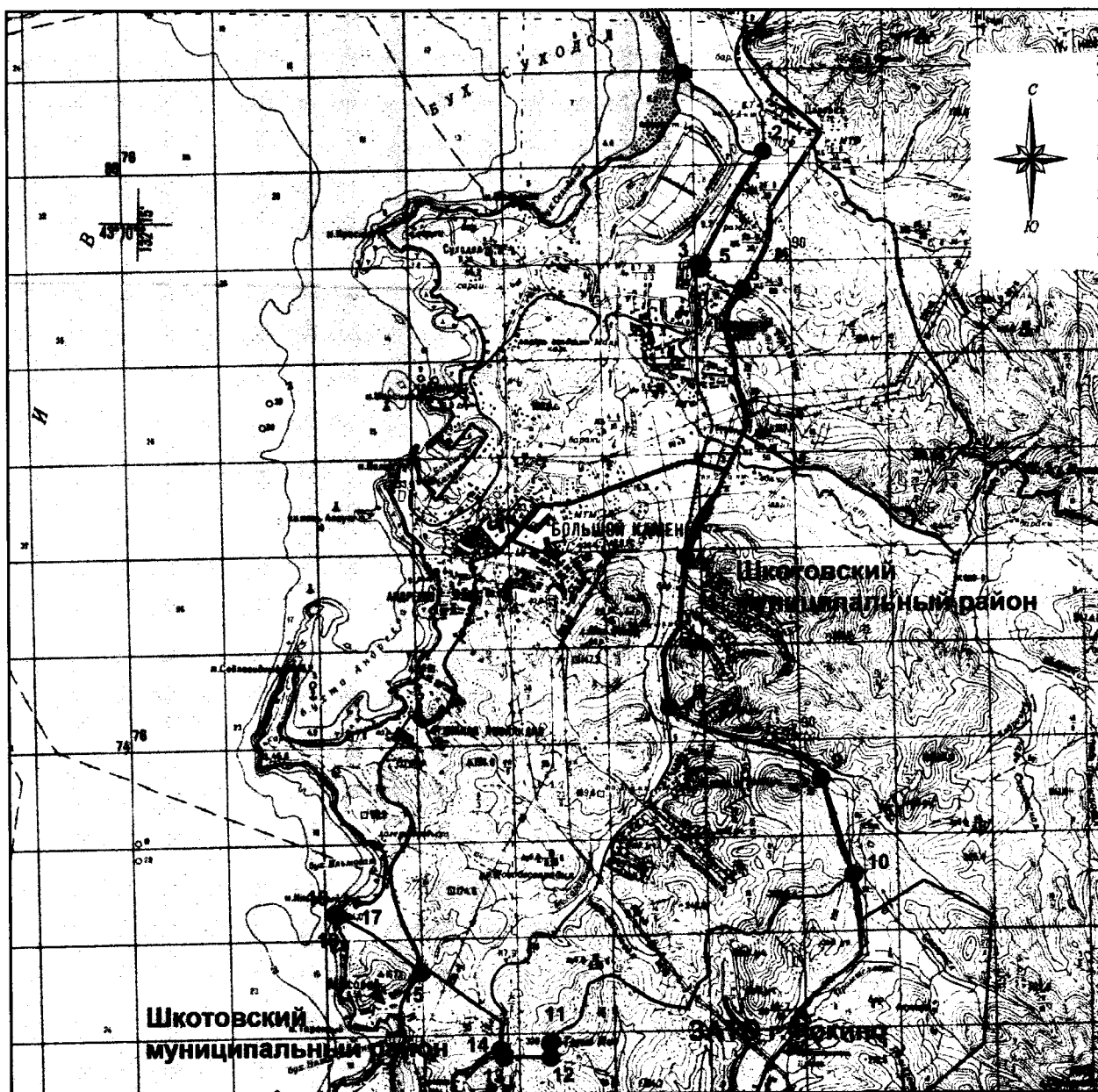
1	2	3	4	5	6
					земельных участков с кадастровыми номерами 25:36:030101:2, 25:24:000000:395, далее - в северо-западном направлении по границе земельных участков с кадастровыми номерами 25:24:000000:395, 25:24:060101:164 (контур 2), 25:24:000000:469, 25:24:060101:164 (контур 1), 25:36:010206:62
16	351396,71	2184830,73	43°02'17.50"	132°18'16.29"	В общем северо-западном направлении, пересекая автомобильную дорогу Большой Камень-Подъяпольское, по северной стороне проселочной дороги, далее - по север-восточной стороне земельного участка с кадастровым номером 25:24:060101:361
17	351391,59	2184829,73	43°02'17.33"	132°18'16.25"	В юго-западном направлении 5 метров
18	351424,12	2184767,05	43°02'18.35"	132°18'13.46"	По прямой в северо-западном направлении до мыса Ильмовый
1	368908,48	2192104,95	43°11'48.65"	132°23'25.31"	В общем северном направлении вдоль восточного берега Уссурийского залива, включая мыс Седловидный, мыс Палец, мыс Максимова, мыс Красный, мыс Шевелева до устья реки Петровка

*При описании границы городского округа Большой Камень использовалась карта масштаба 1:100000 номенклатуры К-53-25 (состояние местности на 1989 год, издание 2005 года).

Приложение 2
к Закону
Приморского края
от 03.10.2019 № 578-КЗ





"Приложение 2
к Закону
Приморского края
от 26.12.2014 № 538-КЗ

Схема границ городского округа Большой Камень



М 1:130000

Условные обозначения:

-  - границы городского округа Большой Камень
-  - характерная точка границ городского округа Большой Камень
-  - номер характерной точки границ городского округа Большой Камень
-  - граница стыка смежных муниципальных образований