



**ЗАКОН ПРИМОРСКОГО КРАЯ  
О ВНЕСЕНИИ ИЗМЕНЕНИЙ В ЗАКОН ПРИМОРСКОГО КРАЯ  
"О ГОРОДСКОМ ОКРУГЕ СПАССК-ДАЛЬНИЙ"**

Принят Законодательным Собранием Приморского края 25 сентября 2019 года

**СТАТЬЯ 1.**

Внести в Закон Приморского края от 6 декабря 2004 года № 185-КЗ "О городском округе Спасск-Дальний" (Ведомости Законодательного Собрания Приморского края, 2004, № 77, стр. 33) следующие изменения:

- 1) приложение 1 к Закону изложить в редакции приложения 1 к настоящему Закону;
- 2) приложение 2 к Закону изложить в редакции приложения 2 к настоящему Закону.

**СТАТЬЯ 2.**

Настоящий Закон вступает в силу со дня его официального опубликования.

Губернатор края

О.Н. Кожемяко

г. Владивосток  
3 октября 2019 года  
№ 577-КЗ

Приложение 1  
к Закону  
Приморского края  
от 03.10.2019 № 577-КЗ

"Приложение 1  
к Закону  
Приморского края  
от 06.12.2004 № 185-КЗ

Описание местоположения границ городского округа Спасск-Дальний

Номер точки	Координаты в системе координат МСК-25, зона 2		Координаты в системе WGS-84		Описание прохождения границ муниципального образования*
	X	Y	широта	долгота	
1	2	3	4	5	6
1	528795.14	2228123.75	44°38'23.80"	132°48'42.80"	В восточном направлении по южной границе земельного участка с кадастровым номером 25:16:000000:2095 (контур 2)
2	529003.62	2228684.36	44°38'30.76"	132°49'08.13"	В общем юго-восточном направлении, пересекая железнодорожную дорогу Владивосток-Хабаровск, линию электропередач (ВЛ 220 кВ Спасск-Свьягино/тяга), затем - по западной границе земельных участков с кадастровыми номерами 25:16:020201:48, 25:16:020201:159 и 25:16:020201:145, далее - пересекая автомобильную дорогу А-370 Хабаровск-Владивосток
3	523526.73	2232810.89	44°35'34.78"	132°52'17.93"	В юго-западном направлении по восточной границе земельных участков с кадастровыми номерами 25:32:000000:8076 (контур 3) и 25:32:020501:30 (входит в единое землепользование с кадастровым номером 25:00:000000:8) - автомобильная дорога А-370 Хабаровск-Владивосток
4	519077.78	2229239.09	44°33'09.43"	132°49'38.21"	

1	2	3	4	5	6
					В северо-западном направлении, сначала пересекая автомобильную дорогу А-370 Хабаровск-Владивосток, по южной границе земельных участков с кадастровыми номерами 25:32:000000:8076 (контур 5) и 25:32:020501:30 (входит в единое землепользование с кадастровым номером 25:00:000000:8), далее - по смежности между земельными участками с кадастровыми номерами 25:16:020701:55 (контур 2) и 25:16:000000:2177 (контур 3 и 5), затем - по проселочной дороге (в направлении к селу Новинка), далее - по смежности между земельными участками с кадастровыми номерами 25:16:000000:2178 (контур 1) и 25:16:000000:2177 (контур 1), далее - между участками с кадастровыми номерами 25:16:020701:55 - (контур 1) и 25:16:000000:2177 (контур 1 и 4), затем - по восточной границе земельного участка с кадастровым номером 25:16:020701:19 (контур 3). Далее граница идет в западном направлении по смежности между земельными участками с кадастровыми номерами 25:16:000000:2108 (контур 10) и 25:32:000000:7953 (контур 3 и 5), далее - пересекая линию электропередач (ВЛ 220 кВ Дальневосточная-Спасск)
5	520421.27	2227585.41	44°33'52.36"	132°48'22.62"	
6	520489.19	2227018.76	44°33'54.36"	132°47'56.91"	В северо-западном направлении по восточной границе земельного участка с кадастровым номером 25:16:310101:343, далее граница идет на запад по северной границе земельных участков с кадастровыми номерами 25:16:310101:343 и 25:16:310101:349. Далее граница идет в юго-западном

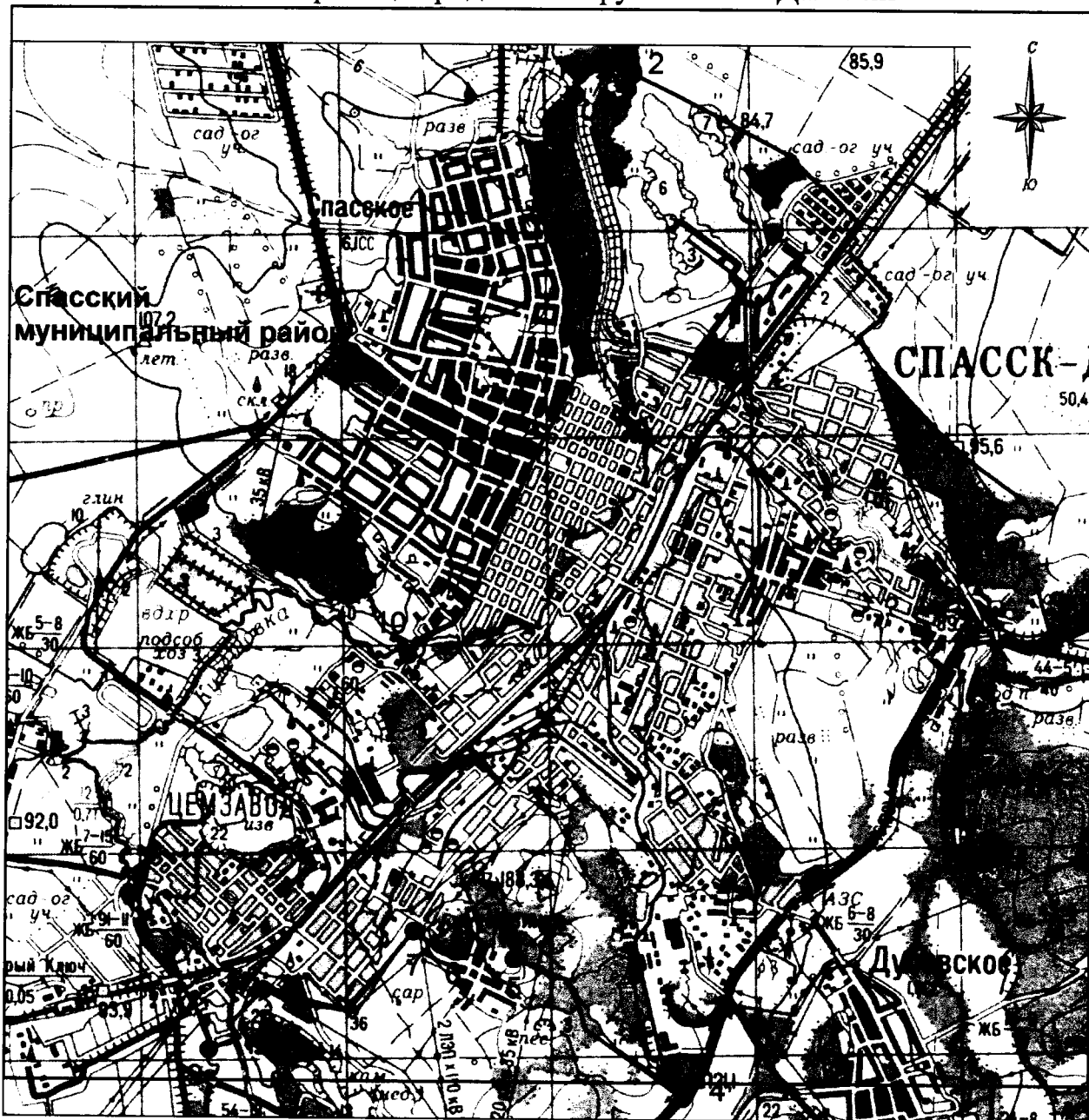
1	2	3	4	5	6
					направлении 78 метров, после - в южном направлении 12 метров вдоль восточной границы улицы Новая (село Новинка), затем граница поворачивает на запад и идет по северной границе земельного участка с кадастровым номером 25:16:310101:146, после - в южном направлении 267 метров
7	520686.47	2226610.0	44°34'00.60"	132°47'38.28"	В общем северо-западном направлении, пересекая линию электропередач (ВЛ 220 кВ Спасск-Новая II цепь)
8	520106.03	2225152.98	44°33'41.26"	132°46'32.57"	По прямой в юго-западном направлении 1005 метров, далее - по направлению на запад, частично по северной границе земельного участка с кадастровым номером 25:16:020702:18 (контур 2)
9	519525.87	2224624.51	44°33'22.26"	132°46'08.93"	По восточной стороне земельного участка с кадастровым номером 25:32:021201:260, далее - в северо-восточном направлении 164 метра, затем - в западном направлении 327 метров
10	523362.71	2226535.64	44°35'27.26"	132°47'33.54"	По середине русла реки Кулешовка в общем северном направлении
11	526153.27	2228192.31	44°36'58.25"	132°48'47.24"	В северо-восточном направлении по западной стороне улицы Мельничная (село Спасское)
1	528795.14	2228123.75	44°38'23.80"	132°48'42.80"	По середине русла реки Спассовка в общем северном направлении

\*При описании границ городского округа Спасск-Дальний использовалась карта масштаба 1:100000 номенклатуры L-53-122 (состояние местности на 2000-2004 годы, издание 2008 года).

Приложение 2  
к Закону  
Приморского края  
от 03.10.2019 № 577-КЗ




"Приложение 2  
к Закону  
Приморского края  
от 06.12.2004 № 185-КЗ

### Схема границ городского округа Спасск-Дальний



М 1:60000

**Условные обозначения:**

-  - границы городского округа Спасск-Дальний
-  - характерная точка границ городского округа Спасск-Дальний
-  - номер характерной точки границ городского округа Спасск-Дальний