



**АДМИНИСТРАЦИЯ
ПРИМОРСКОГО КРАЯ**

ул. Светланская, 22, г. Владивосток, 690110
Телефон: (423) 220-92-20, факс: (423) 220-92-69
administration@primorsky.ru
ОКПО 00021733, ОГРН 1022502275168
ИНН/КПП 2540037030/254001001

13.09.2019 № 11/8967

На № _____ от _____

Председателю
Законодательного Собрания
Приморского края

Ролику А.И.

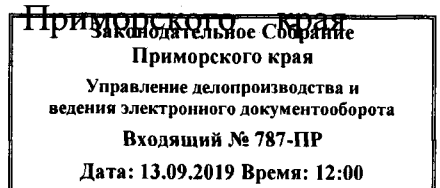
О проекте закона Приморского
края «О внесении изменений
в Закон Приморского края
«О городском округе Спасск-
Дальний»

Уважаемый Александр Иванович!

Направляю Вам проект закона Приморского края «О внесении изменений в Закон Приморского края «О городском округе Спасск-Дальний».

На основании части 2 статьи 14 Закона Приморского края от 22 декабря 2008 года № 373-КЗ «О законодательной деятельности в Приморском крае» в целях своевременного исполнения мероприятий дорожной карты «Земельные ресурсы и недвижимость» Программы «Повышение инвестиционной привлекательности Приморского края в формате внедрения лучших практик национального рейтинга состояния инвестиционного климата в субъектах Российской Федерации» прошу рассмотреть данный проект закона одновременно в трех чтениях на очередном заседании Законодательного Собрания Приморского края.

Приложение: 1. Распоряжение Губернатора Приморского края «О внесении на рассмотрение Законодательного Собрания Приморского края проекта закона Приморского края



«О внесении изменений в Закон Приморского края «О городском округе Спасск-Дальний» - на 1 л. в 1 экз.;

2. Проект закона Приморского края «О внесении изменений в Закон Приморского края «О городском округе Спасск-Дальний» - на 6 л. в 1 экз.;

3. Пояснительная записка к проекту закона Приморского края «О внесении изменений в Закон Приморского края «О городском округе Спасск-Дальний» - на 2 л. в 1 экз.;


4. Финансово-экономическое обоснование проекта закона Приморского края «О внесении изменений в Закон Приморского края «О городском округе Спасск-Дальний» - на 1 л. в 1 экз.;

5. Перечень законодательных актов Приморского края, подлежащих признанию утратившими силу, изменению, приостановлению или принятию в связи с принятием проекта закона Приморского края «О внесении изменений в Закон Приморского края «О городском округе Спасск-Дальний» - на 1 л. в 1 экз.

6. Письмо Администрации Спасского муниципального района Приморского края от 20.08.2019 № 3444 – на 1 л. в 1 экз.;

7. Письмо Администрации городского округа Спасск-Дальний от 03.09.2019 № 5149 – на 3 л. в 1 экз.

Губернатор края

с уважением


О.Н. Кожемяко



ЗС

ГУБЕРНАТОР ПРИМОРСКОГО КРАЯ

РАСПОРЯЖЕНИЕ

12 сентября 2019 года

г. Владивосток

№ 235-рг

О внесении на рассмотрение Законодательного Собрания Приморского края проекта закона Приморского края «О внесении изменений в Закон Приморского края «О городском округе Спасск-Дальний»

В соответствии со статьей 4 Закона Приморского края «О Законодательном Собрании Приморского края»

1. Внести на рассмотрение Законодательного Собрания Приморского края проект закона Приморского края «О внесении изменений в Закон Приморского края «О городском округе Спасск-Дальний».

2. Назначить Щербину Веру Георгиевну, первого вице-губернатора Приморского края, официальным представителем Губернатора Приморского края при рассмотрении данного вопроса Законодательным Собранием Приморского края.

Губернатор края



О.Н. Кожемяко

ЗАКОН ПРИМОРСКОГО КРАЯ
О ВНЕСЕНИИ ИЗМЕНЕНИЙ В ЗАКОН ПРИМОРСКОГО КРАЯ
«О ГОРОДСКОМ ОКРУГЕ СПАССК-ДАЛЬНИЙ»

Принят Законодательным Собранием Приморского края

СТАТЬЯ 1

Внести в Закон Приморского края от 06 декабря 2004 года № 185-КЗ «О городском округе Спасск-Дальний» (Ведомости Законодательного Собрания Приморского края, 2004, № 77, стр. 33) следующие изменения:

- 1) приложение 1 к Закону изложить в редакции приложения 1 к настоящему Закону;
- 2) приложение 2 к Закону изложить в редакции приложения 2 к настоящему Закону.

СТАТЬЯ 2

Настоящий Закон вступает в силу со дня его официального опубликования.

Губернатор края

О.Н. Кожемяко

Приложение 1
к Закону Приморского края
от _____ № _____

«Приложение 1
к Закону Приморского края
от 06.12.2004 № 185-КЗ

**Описание местоположения границ
городского округа Спасск-Дальний**

Номер точки	Координаты в системе координат МСК-25, зона 2		Координаты в системе координат WGS-84		Описание прохождения границ муниципального образования*
	X	Y	Широта	Долгота	
1	2	3	4	5	6
1	528795.14	2228123.75	44°38'23.80"	132°48'42.80"	В восточном направлении по южной границе земельного участка с кадастровым номером 25:16:000000:2095 (контур 2)
2	529003.62	2228684.36	44°38'30.76"	132°49'08.13"	
3	523526.73	2232810.89	44°35'34.78"	132°52'17.93"	В общем юго-восточном направлении, пересекая железную дорогу Владивосток-Хабаровск, линию электропередач (ВЛ 220 кВ Спасск - Свягино/тяга), затем по западной границе земельных участков с кадастровыми номерами 25:16:020201:48, 25:16:020201:159 и 25:16:020201:145, далее пересекая автомобильную дорогу А-370 Хабаровск-Владивосток
4	519077.78	2229239.09	44°33'09.43"	132°49'38.21"	В юго-западном направлении по восточной границе земельных участков с кадастровыми номерами 25:32:000000:8076 (контур 3) и 25:32:020501:30 (входит в единое землепользование с кадастровым номером 25:00:000000:8) - автомобильная дорога А-370 Хабаровск-Владивосток

1	2	3	4	5	6
5	520421.27	2227585.41	44°33'52.36"	132°48'22.62"	<p>В северо-западном направлении сначала пересекая автомобильную дорогу А-370 Хабаровск-Владивосток, по южной границе земельных участков с кадастровыми номерами 25:32:000000:8076 (контур 5) и 25:32:020501:30 (входит в единое землепользование с кадастровым номером 25:00:000000:8), далее по смежеству между земельными участками с кадастровыми номерами 25:16:020701:55 (контур 2) и 25:16:000000:2177 (контур 3 и 5), затем по проселочной дороге (в направлении к селу Новинка), далее по смежеству между земельными участками с кадастровыми номерами 25:16:000000:2178 (контур 1) и 25:16:000000:2177 (контур 1), далее между участками с кадастровыми номерами 25:16:020701:55 (контур 1) и 25:16:000000:2177 (контур 1 и 4), затем по восточной границе земельного участка с кадастровым номером 25:16:020701:19 (контур 3). Далее граница идет в западном направлении по смежеству между земельными участками с кадастровыми номерами 25:16:000000:2108 (контур 10) и 25:32:000000:7953 (контур 3 и 5), далее пересекая линию электропередач (ВЛ 220 кВ Дальневосточная-Спасск)</p>
6	520489.19	2227018.76	44°33'54.36"	132°47'56.91"	<p>В северо-западном направлении по восточной границе земельного участка с кадастровым номером 25:16:310101:343, далее граница идет на запад по северной границе земельных участков с кадастровыми номерами 25:16:310101:343 и 25:16:310101:349. Далее граница идет в юго-</p>

1	2	3	4	5	6
					западном направлении 78 метров, после в южном направлении 12 метров вдоль восточной границы улицы Новая (село Новинка), затем граница поворачивают на запад и идет по северной границе земельного участка с кадастровым номером 25:16:310101:146, после в южном направлении 267 метров
					В общем северо-западном направлении пересекая линию электропередач (ВЛ 220 кВ Спасск - Новая II цепь)
7	520686.47	2226610.0	44°34'00.60"	132°47'38.28"	По прямой в юго-западном направлении 1005 метров, далее по направлению на запад, частично по северной границе земельного участка с кадастровым номером 25:16:020702:18 (контур 2)
8	520106.03	2225152.98	44°33'41.26"	132°46'32.57"	По восточной стороне земельного участка с кадастровым номером 25:32:021201:260, далее в северо-восточном направлении 164 метра, затем в западном направлении 327 метров
9	519525.87	2224624.51	44°33'22.26"	132°46'08.93"	По середине русла реки Кулешовка в общем северном направлении
10	523362.71	2226535.64	44°35'27.26"	132°47'33.54"	В северо-восточном направлении по западной стороне улицы Мельничная (село Спасское)
11	526153.27	2228192.31	44°36'58.25"	132°48'47.24"	По середине русла реки Спасовка в общем северном направлении

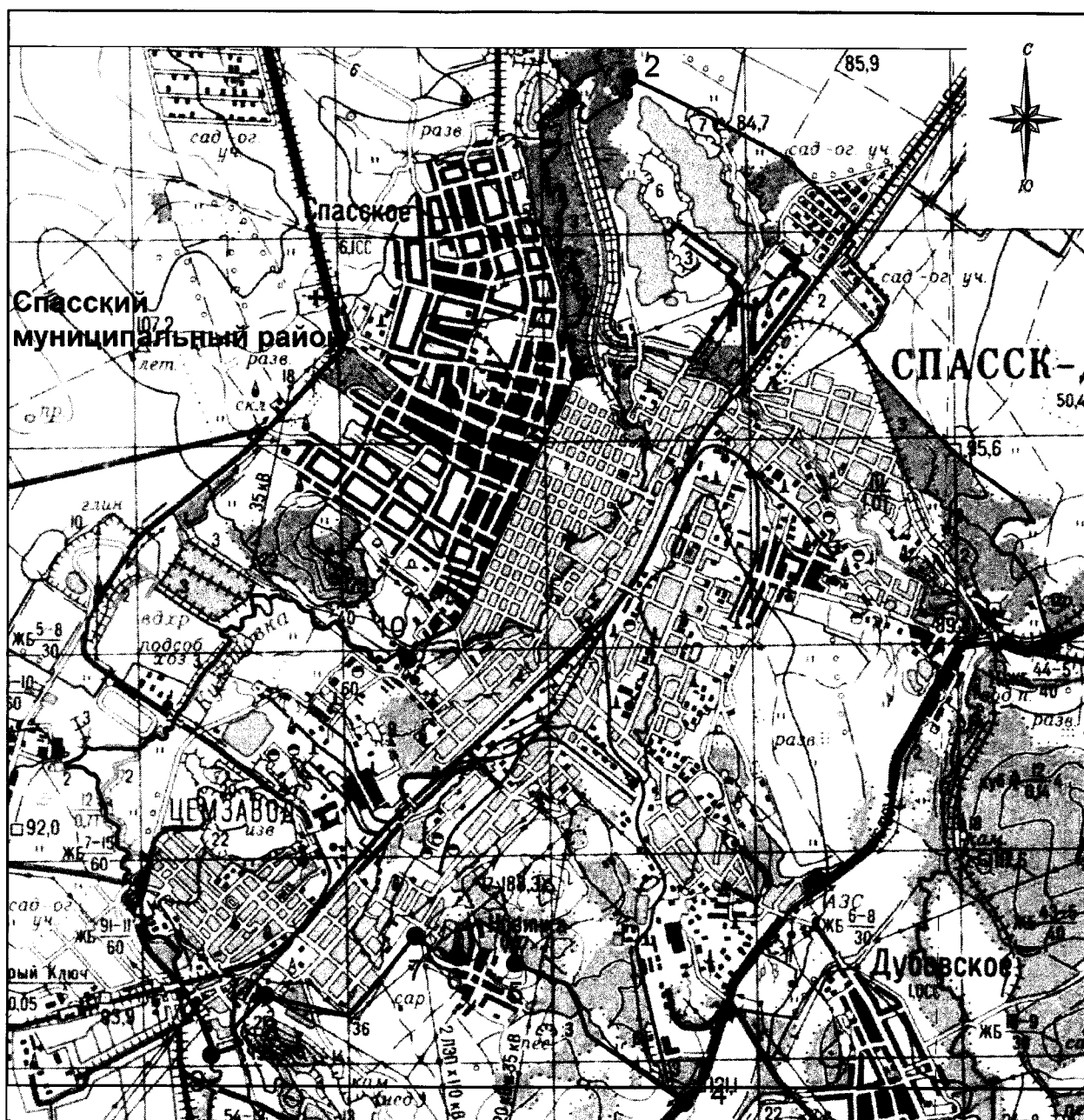
1	2	3	4	5	6
1	528795.14	2228123.75	44°38'23.80"	132°48'42.80"	

*При описании границ городского округа Спасск-Дальний использовалась карта масштаба 1:100000 номенклатуры L-53-122 (состояние местности на 2000-04 гг., изд. 2008 г.)»

Приложение 2
к Закону
Приморского края
от _____ № _____

«Приложение 2
к Закону
Приморского края
от 06.12.2004 № 185-КЗ

Схема границ городского округа Спасск-Дальний



М 1:60000

Условные обозначения:

- - границы городского округа Спасск-Дальний
- - характерная точка границ городского округа Спасск-Дальний
- 1 - номер характерной точки границ городского округа Спасск-Дальний

ПОЯСНИТЕЛЬНАЯ ЗАПИСКА
к проекту закона Приморского края
"О внесении изменений в Закон Приморского края
"О городском округе Спасск-Дальний"

Проект закона Приморского края "О внесении изменений в Закон Приморского края "О городском округе Спасск-Дальний" (далее – законопроект) подготовлен в соответствии с положениями ч. 3 ст. 85 Федерального закона от 06.10.2003 № 131-ФЗ "Об общих принципах организации местного самоуправления в Российской Федерации".

В действующей редакции Закона Приморского края от 06.12.2004 № 185-КЗ "О городском округе Спасск-Дальний" границы городского округа утверждены в виде картографического описания, что допускалось до 2005 года.

Законопроектом предлагается утвердить описание местоположения границ городского округа Спасск-Дальний в соответствии с требованиями градостроительного и земельного законодательства.

Решением Думы городского округа Спасск-Дальний от 14.07.2009 № 63 (с изм. от 12.03.2015) "Об утверждении генерального плана городского округа Спасск-Дальний" утвержден генеральный план городского округа Спасск-Дальний.

В силу ч. 4 ст. 18 Градостроительного кодекса Российской Федерации документы территориального планирования муниципальных образований могут являться основанием для установления или изменения границ муниципальных образований.

Статья 83 Земельного кодекса Российской Федерации, а также порядок описания местоположения границ объектов землеустройства, утвержденный приказом Минэкономразвития России от 03.06.2011 № 267 "Об утверждении порядка описания местоположения границ объектов землеустройства", не допускают пересечения границ населенных пунктов с границами муниципальных образований, а также пересечения с границами земельных участков, сведения о которых внесены в Единый государственный реестр недвижимости (далее - ЕГРН). Данные требования законопроектом учтены.

По результатам исполнения землеустроительных работ по подготовке координатного описания границ муниципальных образований Приморского края, проведенных КГКУ "Управление землями и имуществом на территории Приморского края", на основании утвержденных документов территориального планирования, сведений ЕГРН, с учетом решения Думы городского округа Спасск-Дальний от 14.07.2009 № 63 (с изм. от 12.03.2015) "Об утверждении генерального плана городского округа Спасск-Дальний" подготовлено описание местоположения границ городского округа Спасск-Дальний, составленное в соответствии с действующим законодательством и включающее в себя как картографическое, так и координатное описание границ городского округа Спасск-Дальний.

Спасский муниципальный район является единственным смежным муниципальным образованием с городским округом Спасск-Дальний.

При описании границ городского округа Спасск-Дальний использовались карты масштаба 1:100000 номенклатуры L-53-122 (состояние местности на 2000-04 гг., изд. 2008 г.).

Описание местоположения границ городского округа Спасск-Дальний согласовано администрациями городского округа Спасск-Дальний и Спасского муниципального района.

Первый вице-губернатор
Приморского края



В.Г. Щербина

ФИНАНСОВО-ЭКОНОМИЧЕСКОЕ ОБОСНОВАНИЕ

проекта закона Приморского края
«О внесении изменений в Закон Приморского края
«О городском округе Спасск-Дальний»

Принятие проекта закона Приморского края «О внесении изменений в Закон Приморского края «О городском округе Спасск-Дальний» не повлечет расходов краевого бюджета.

Первый вице-губернатор
Приморского края



В.Г. Щербина

ПЕРЕЧЕНЬ

законодательных актов Приморского края, подлежащих признанию утратившими силу, изменению, приостановлению или принятию в связи с принятием проекта закона «О внесении изменений в Закон Приморского края «О городском округе Спасск-Дальний»

Принятие проекта закона Приморского края «О внесении изменений в Закон Приморского края «О городском округе Спасск-Дальний» не потребует признания утратившими силу, изменения, приостановления или принятия законодательных актов Приморского края.

Первый вице-губернатор
Приморского края



В.Г. Щербина