



Председателю Законодательного
Собрания Приморского края
Ролику А.И.

ДУМА
ПОГРАНИЧНОГО
МУНИЦИПАЛЬНОГО РАЙОНА
ПРИМОРСКОГО КРАЯ

ул. Советская, 31 п. Пограничный, 692582
телефон: 22-6-53, e-mail: dumapog78@mail.ru

27.08.2019 Г. № 01-09/133

На № _____ от _____

О внесении проекта закона
Приморского края

Уважаемый Александр Иванович!

В соответствии с частью 1 статьи 4 Закона Приморского края "О Законодательном Собрании Приморского края", на основании решения Думы Пограничного муниципального района "О законодательной инициативе Думы Пограничного муниципального района по внесению в Законодательное Собрание Приморского края проекта закона Приморского края "О Пограничном муниципальном округе " направляю Вам проект закона Приморского края "О Пограничном муниципальном округе" и прошу рассмотреть его на очередном заседании Законодательного Собрания Приморского края одновременно в трех чтениях.

Приложение: 1. Решение Думы Пограничного муниципального района от 26.07.2019 № 114 «О законодательной инициативе Думы Пограничного муниципального района о внесении на рассмотрение Законодательного Собрания Приморского края проекта закона Приморского края «О преобразовании путем объединения Пограничного городского поселения, Жариковского сельского поселения, Сергеевского сельского поселения, входящих в состав Пограничного муниципального района, и наделении вновь образованного муниципального района

Муниципальное
Приморского края
Управление делопроизводства и
ведения электронного документооборота
Входящий № 775-ПР
Дата: 29.08.2019 Время: 09:20

образования статусом муниципального округа» на 2 л. в 1 экз.;

2. Решение Думы Пограничного муниципального района от 20.08.2019 № 115 «О внесении изменений в решение Думы Пограничного муниципального района от 26.07.2019 г. № 114 «О законодательной инициативе Думы Пограничного муниципального района о внесении на рассмотрение Законодательного Собрания Приморского края проекта закона Приморского края «О преобразовании путем объединения Пограничного городского поселения, Жариковского сельского поселения, Сергеевского сельского поселения, входящих в состав Пограничного муниципального района, и наделении вновь образованного муниципального образования статусом муниципального округа» на 2 л. в 1 экз.;

3. Проект закона Приморского края "О Пограничном муниципальном районе" на 30 л. в 1 экз.;

4. Пояснительная записка к проекту закона Приморского края «О Пограничном муниципальном округе» на 2 л. в 1 экз.;

5. Финансово-экономическое обоснование проекта закона Приморского края "О Пограничном муниципальном округе" на 1 л. в 1 экз.;

6. Перечень законодательных актов Приморского края, подлежащих признанию утратившими силу, изменению, приостановлению или принятию в связи с принятием проекта закона Приморского края "О Пограничном муниципальном округе" на 3 л. в 1 экз.;

7. Решение Думы Пограничного муниципального района от 26.07.2019 № 113 «О согласии на преобразование путем объединения Пограничного городского поселения, Жариковского сельского поселения, Сергеевского сельского поселения, входящих в состав Пограничного муниципального района, и наделении вновь образованного муниципального образования статусом муниципального округа» на 2 л. в 1 экз.;

8. Решение муниципального комитета Пограничного городского поселения Пограничного муниципального района от 24.07.2019 г. № 404 «О преобразовании Пограничного городского поселения, Жариковского и Сергеевского сельских

поселений Пограничного муниципального района путем их объединения, не влекущим изменение границ иных муниципальных образований, и создания в границах объединенных поселений вновь образованного муниципального образования Пограничный муниципальный округ с административным центром в пгт. Пограничный» на 1 л. в 1 экз.;

9. Решение муниципального комитета Жариковского сельского поселения Пограничного муниципального района от 22.07.2019 № 161 «О преобразовании Пограничного городского поселения, Сергеевского и Жариковского сельских поселений Пограничного муниципального района путем их объединения, не влекущим изменение границ иных муниципальных образований, и создания в границах объединенных поселений вновь образованного муниципального образования Пограничный муниципальный округ с административным центром в пгт. Пограничный» на 2 л. в 1 экз.;


10. Решение муниципального комитета Сергеевского сельского поселения Пограничного муниципального района от 22.07.2019 № 226 «О преобразовании Пограничного городского поселения, Сергеевского и Жариковского сельских поселений Пограничного муниципального района путем их объединения, не влекущим изменение границ иных муниципальных образований, и создания в границах объединенных поселений вновь образованного муниципального образования Пограничный муниципальный округ с административным центром в пгт. Пограничный» на 1 л. в 1 экз.;

11. Итоговый документ публичных (общественных) слушаний Пограничного городского поселения Пограничного муниципального района по обсуждению проекта решения муниципального комитета Пограничного городского поселения "О преобразовании Пограничного городского поселения, Жариковского и Сергеевского сельских поселений Пограничного муниципального района путём их объединения, не влекущим изменение границ иных муниципальных образований, и создания в границах объединенных поселений вновь образованного муниципального образования Пограничный муниципальный округ с административным центром в пгт. Пограничный" на 1 л. в 1 экз.;

12. Итоговый документ публичных (общественных) слушаний Жариковского сельского поселения Пограничного муниципального района по обсуждению проекта решения "О преобразовании Пограничного городского поселения, Жариковского сельского поселения, Сергеевского сельского поселения Пограничного муниципального района, путём их объединения, не влекущим изменение границ иных муниципальных образований, и создания в границах объединенных поселений вновь образованного муниципального образования Пограничный муниципальный округ с административным центром в пгт. Пограничный" на 1 л. в 1 экз.;

13. Итоговый документ публичных (общественных) слушаний Сергеевского сельского поселения "О проекте решения муниципального комитета Сергеевского сельского поселения "О преобразовании Пограничного городского поселения, Сергеевского и Жариковского сельских поселений Пограничного муниципального района, путём их объединения, не влекущим изменение границ иных муниципальных образований, и создания в границах объединенных поселений вновь образованного муниципального образования Пограничный муниципальный округ с административным центром в пгт. Пограничный" на 1 л. в 1 экз.

Председатель Думы Пограничного
муниципального района



В.А. Евдокимов

ЗАКОН ПРИМОРСКОГО КРАЯ

О ПОГРАНИЧНОМ МУНИЦИПАЛЬНОМ ОКРУГЕ

Принят Законодательным Собранием Приморского края

Настоящим Законом в целях ускорения социально-экономического развития территории и повышения уровня жизни населения устанавливаются правовые, территориальные, организационные и финансовые особенности образования Пограничного муниципального округа Приморского края.

СТАТЬЯ 1. ОБРАЗОВАНИЕ ПОГРАНИЧНОГО МУНИЦИПАЛЬНОГО ОКРУГА

1. В соответствии со статьей 13 Федерального закона от 6 октября 2003 года № 131-ФЗ "Об общих принципах организации местного самоуправления в Российской Федерации" (далее - Федеральный закон) преобразовать Пограничное городское поселение, Жариковское сельское поселение, Сергеевское сельское поселение, входящие в состав Пограничного муниципального района, путем их объединения в новое муниципальное образование.

Наделить новое муниципальное образование, указанное в абзаце первом настоящей части, статусом муниципального округа (далее – Пограничный муниципальный округ).

2. Днем создания Пограничного муниципального округа является день вступления в силу настоящего Закона.

Пограничное городское поселение, Жариковское сельское поселение, Сергеевское сельское поселение и Пограничный муниципальный район утрачивают статус муниципальных образований со дня вступления в силу настоящего Закона.

3. Создание Пограничного муниципального округа не влечет за собой изменения статуса населенных пунктов, входящих в состав территорий поселений Пограничного муниципального района, а также изменения или прекращения предоставления мер социальной поддержки, установленных действующим законодательством для отдельных категорий граждан.

СТАТЬЯ 2. ГРАНИЦЫ И СОСТАВ ТЕРРИТОРИИ ПОГРАНИЧНОГО МУНИЦИПАЛЬНОГО ОКРУГА

1. Установить, что границы Пограничного муниципального округа

Приморского края соответствуют границам Пограничного муниципального района согласно описанию местоположения границ Пограничного муниципального округа (приложение 1 к настоящему Закону) и схеме границ Пограничного муниципального округа (приложение 2 к настоящему Закону).

2. В состав территории Пограничного муниципального округа входят поселок городского типа Пограничный, поселки Байкал, Таловый, села Барабаш-Левада, Барано-Оренбургское, Богуславка, Бойкое, Дружба, Духовское, Жариково, Садовый, Сергеевка, Софье-Алексеевское, Нестеровка, Рубиновка, Украинка и железнодорожные станции Гродеково-2, Пржевальская.

3. Установить административный центр Пограничного муниципального округа – поселок городского типа Пограничный.

СТАТЬЯ 3. ПРАВОПРЕЕМСТВО

1. Органы местного самоуправления Пограничного муниципального округа являются правопреемниками органов местного самоуправления Пограничного городского поселения, Жариковского сельского поселения, Сергеевского сельского и Пограничного муниципального района, которые на день создания Пограничного муниципального округа осуществляли полномочия по решению вопросов местного значения на соответствующей территории, в отношениях с органами государственной власти Российской Федерации, органами государственной власти субъектов Российской Федерации, органами местного самоуправления, физическими и юридическими лицами.

2. Вопросы правопреемства подлежат урегулированию муниципальными правовыми актами, принимаемыми Думой Пограничного муниципального округа.

СТАТЬЯ 4. ПОРЯДОК ФОРМИРОВАНИЯ ОРГАНОВ МЕСТНОГО САМОУПРАВЛЕНИЯ ПОГРАНИЧНОГО МУНИЦИПАЛЬНОГО ОКРУГА

1. Структура органов местного самоуправления Пограничного муниципального округа определяется Думой Пограничного муниципального округа после ее избрания.

2. Глава Пограничного муниципального округа избирается Думой Пограничного муниципального округа в порядке и на срок, предусмотренные Законом Приморского края от 18 ноября 2014 года № 495-КЗ "О сроке полномочий представительных органов и глав муниципальных образований Приморского края, порядке формирования представительных органов муниципальных районов и порядке избрания глав муниципальных образований Приморского края" (далее - Закон Приморского края № 495-КЗ) и возглавляет администрацию Пограничного муниципального округа.

3. Глава Пограничного муниципального округа до принятия Устава

Пограничного муниципального округа:

1) представляет Пограничный муниципальный округ в отношениях с органами местного самоуправления других муниципальных образований, органами государственной власти, гражданами и организациями, без доверенности действует от имени Пограничного муниципального округа;

2) подписывает и обнародует нормативные правовые акты, принятые Думой Пограничного муниципального округа;

3) издает в пределах своих полномочий правовые акты;

4) вправе требовать созыва внеочередного заседания Думы Пограничного муниципального округа;

5) обеспечивает осуществление органами местного самоуправления Пограничного муниципального округа полномочий по решению вопросов местного значения и отдельных государственных полномочий, переданных органам местного самоуправления федеральными законами и законами Приморского края;

6) осуществляет иные полномочия, определенные действующим законодательством.

4. Дума Пограничного муниципального округа первого созыва избирается на срок полномочий, установленный Законом Приморского края № 495-КЗ и состоит из 19 депутатов, избираемых по мажоритарной избирательной системе относительного большинства по одномандатным избирательным округам.

При проведении выборов в Думу Пограничного муниципального округа первого созыва схема избирательных округов утверждается организующей указанные выборы избирательной комиссией.

Организацию проведения первого заседания Думы Пограничного муниципального округа Приморского края осуществляет глава Пограничного муниципального района.

5. До 31 декабря 2019 года включительно полномочия по решению вопросов местного значения вновь образованного муниципального образования на соответствующих территориях осуществляют органы местного самоуправления Пограничного городского поселения, Жариковского сельского поселения, Сергеевского сельского поселения и Пограничного муниципального района, которые на день создания вновь образованного муниципального образования осуществляли полномочия по решению вопросов местного значения на этих территориях.

С 01 января 2020 года до формирования органов местного самоуправления Пограничного муниципального округа полномочия по решению вопросов местного значения вновь образованного муниципального образования осуществляют органы местного самоуправления Пограничного муниципального района.

6. С 1 января 2020 года прекращаются полномочия представительных органов Пограничного городского поселения, Жариковского сельского поселения, Сергеевского сельского поселения, глав Пограничного городского

поселения, Жариковского сельского поселения, Сергеевского сельского поселения, администраций Пограничного городского поселения, Жариковского сельского поселения, Сергеевского сельского поселения.

7. Полномочия Думы Пограничного муниципального района прекращаются со дня первого заседания Думы Пограничного муниципального округа.

Полномочия главы Пограничного муниципального района прекращаются со дня вступления в должность главы Пограничного муниципального округа.

Полномочия администрации Пограничного муниципального района прекращаются со дня формирования администрации Пограничного муниципального округа.

СТАТЬЯ 5. ПОРЯДОК ИСПОЛНЕНИЯ БЮДЖЕТОВ ПОСЕЛЕНИЙ И ПОГРАНИЧНОГО МУНИЦИПАЛЬНОГО РАЙОНА В 2019 ГОДУ, СОСТАВЛЕНИЯ ПРОЕКТА БЮДЖЕТА, УТВЕРЖДЕНИЯ БЮДЖЕТА ПОГРАНИЧНОГО МУНИЦИПАЛЬНОГО ОКРУГА НА 2020 ГОД И НА ПЛАНОВЫЙ ПЕРИОД 2021 И 2022 ГОДОВ И ЕГО ИСПОЛНЕНИЯ В 2020 ГОДУ

1. Полномочия, связанные с внесением изменений в решения о бюджетах Пограничного городского поселения, Жариковского сельского поселения, Сергеевского сельского поселения, Пограничного муниципального района на 2019 год и на плановый период 2020 и 2021 годов, до 1 января 2020 года осуществляют представительные органы Пограничного городского поселения, Жариковского сельского поселения, Сергеевского сельского поселения, Пограничного муниципального района.

2. Составление отчетов об исполнении бюджетов Пограничного городского поселения, Жариковского сельского поселения, Сергеевского сельского поселения, Пограничного муниципального района за 2019 год до формирования администрации Пограничного муниципального округа осуществляется администрацией Пограничного муниципального района отдельно по каждому поселению и Пограничному муниципальному району.

Со дня формирования администрации Пограничного муниципального округа полномочия по составлению отчетов об исполнении бюджетов Пограничного городского поселения, Жариковского сельского поселения, Сергеевского сельского поселения, Пограничного муниципального района за 2019 год осуществляет администрация Пограничного муниципального округа отдельно по каждому поселению и Пограничному муниципальному району.

3. Рассмотрение и утверждение отчетов об исполнении бюджетов Пограничного городского поселения, Жариковского сельского поселения, Сергеевского сельского поселения, Пограничного муниципального района

за 2019 год осуществляется Думой Пограничного муниципального района отдельно по каждому поселению и Пограничному муниципальному району.

Со дня формирования Думы Пограничного муниципального округа полномочия по рассмотрению и утверждению отчетов об исполнении бюджетов Пограничного городского поселения, Жариковского сельского поселения, Сергеевского сельского поселения, Пограничного муниципального района за 2019 год осуществляет Дума Пограничного муниципального округа отдельно по каждому поселению и Пограничному муниципальному району.

4. Начиная с 2020 года в межбюджетных отношениях с бюджетами бюджетной системы Российской Федерации бюджет Пограничного муниципального округа учитывается как единый бюджет Пограничного муниципального округа.

5. Составление проекта бюджета Пограничного муниципального округа на 2020 год и на плановый период 2021 и 2022 годов до формирования администрации Пограничного муниципального округа осуществляется администрацией Пограничного муниципального района.

6. Бюджет Пограничного муниципального округа на 2020 год и на плановый период 2021 и 2022 годов до формирования Думы Пограничного муниципального округа утверждается Думой Пограничного муниципального района.

7. Полномочия, связанные с исполнением бюджета Пограничного муниципального округа на 2020 год и на плановый период 2021 и 2022 годов, до формирования администрации Пограничного муниципального округа осуществляет администрация Пограничного муниципального района.

СТАТЬЯ 6. ЗАКЛЮЧИТЕЛЬНЫЕ ПОЛОЖЕНИЯ

1. Настоящий Закон, за исключением частей 1 - 4 статьи 4 настоящего Закона, вступает в силу со дня его официального опубликования, но не ранее дня, следующего за днем окончания избирательной кампании по выборам органа местного самоуправления Пограничного муниципального района.

2. Части 1 - 4 статьи 4 настоящего Закона вступают в силу по истечении месяца после дня вступления в силу настоящего Закона при отсутствии предусмотренной частью 5 статьи 34 Федерального закона инициативы граждан о проведении местного референдума по вопросу определения структуры органов местного самоуправления Пограничного муниципального округа.

3. Со дня вступления в силу настоящего Закона и до внесения изменений в законодательство Приморского края, связанных с вступлением в силу настоящего Закона, Пограничный муниципальный округ участвует в бюджетных, налоговых, гражданских и иных правоотношениях, органы местного самоуправления Пограничного муниципального округа решают

вопросы местного значения, осуществляют установленные полномочия и права, соблюдают требования и исполняют предписания федеральных законов и принятых в соответствии с ними иных нормативных правовых актов Российской Федерации, законов и иных нормативных правовых актов Приморского края наравне с городскими округами и органами местного самоуправления городских округов.

4. Со дня вступления в силу настоящего Закона признать утратившим силу:

Закон Приморского края от 06.12.2004 № 184-КЗ "О Пограничном муниципальном районе" (Ведомости Законодательного Собрания Приморского края, 2004, № 77, стр. 14);

Статью 14 Закона Приморского края от 13.11.2012 № 123-КЗ "О внесении изменений в отдельные законодательные акты Приморского края в связи с изменением наименований некоторых сельских населенных пунктов Приморского края" (Ведомости Законодательного Собрания Приморского края, 2012, № 27, стр. 74);

Закон Приморского края от 27.04.2015 № 593-КЗ "О преобразовании некоторых сельских поселений Пограничного муниципального района Приморского края и о внесении изменений в Закон Приморского края "О Пограничном муниципальном районе" (Ведомости Законодательного Собрания Приморского края, 2015, № 120, стр. 11);

Закон Приморского края от 06.03.2015 № 576-КЗ "О разграничении объектов муниципальной собственности между сельскими поселениями Пограничного муниципального района и Пограничным муниципальным районом" (Ведомости Законодательного Собрания Приморского края, 2015, № 112, стр. 37);

Статью 6 Закона Приморского края от 12.02.2018 № 237-КЗ "О внесении изменений в законодательные акты Приморского края о разграничении объектов муниципальной собственности между сельскими поселениями и муниципальными районами, в состав которых они входят" (Ведомости Законодательного Собрания Приморского края, 2018, № 49, стр. 22);

Закон Приморского края от 08.10.2018 № 344-КЗ "О внесении изменений в приложение 3 к Закону Приморского края "О разграничении объектов муниципальной собственности между сельскими поселениями Пограничного муниципального района и Пограничным муниципальным районом" (Ведомости Законодательного Собрания Приморского края, 2018, № 66, стр. 30);

Закон Приморского края от 08.11.2007 № 145-КЗ "О разграничении имущества, находящегося в муниципальной собственности, между Пограничным муниципальным районом и поселениями, образованными в границах Пограничного муниципального района" (Ведомости Законодательного Собрания Приморского края, 2007, № 46, стр. 2);

Закон Приморского края от 24.03.2010 № 582-КЗ "О внесении изменений в Закон Приморского края "О разграничении имущества, находящегося

в муниципальной собственности, между Пограничным муниципальным районом и поселениями, образованными в границах Пограничного муниципального района" (Ведомости Законодательного Собрания Приморского края, 2010, № 144, стр. 21);

Закон Приморского края от 06.10.2011 № 821-КЗ "О внесении изменений в Закон Приморского края "О разграничении имущества, находящегося в муниципальной собственности, между Пограничным муниципальным районом и поселениями, образованными в границах Пограничного муниципального района" (Ведомости Законодательного Собрания Приморского края, № 201, стр. 29);

Закон Приморского края от 03.12.2013 № 313-КЗ "О внесении изменений в Закон Приморского края "О разграничении имущества, находящегося в муниципальной собственности, между Пограничным муниципальным районом и поселениями, образованными в границах Пограничного муниципального района" (Ведомости Законодательного Собрания Приморского края 2013, № 62, стр. 7);

статью 11 Закона Приморского края от 06.10.2015 № 678-КЗ "О внесении изменений в законодательные акты Приморского края о разграничении имущества, находящегося в муниципальной собственности, между муниципальными районами и поселениями, образованными в границах муниципальных районов" Ведомости Законодательного Собрания Приморского края, 2015, № 135, стр. 36);

Закон Приморского края от 05.04.2016 № 800-КЗ "О внесении изменений в приложение 3 к Закону Приморского края "О разграничении имущества, находящегося в муниципальной собственности, между Пограничным муниципальным районом и поселениями, образованными в границах Пограничного муниципального района"(Ведомости Законодательного Собрания Приморского края, 2016, № 154, стр. 12);

Закон Приморского края от 12.03.2018 № 244-КЗ "О внесении изменений в приложение 3 к Закону Приморского края "О разграничении имущества, находящегося в муниципальной собственности, между Пограничным муниципальным районом и поселениями, образованными в границах Пограничного муниципального района" (Ведомости Законодательного Собрания Приморского края, 2018, № 52, стр. 38).

5.Думе Пограничного муниципального округа обеспечить принятие муниципальных правовых актов, предусмотренных частью 2 статьи 3 настоящего Закона, в течение трех месяцев со дня формирования Думы Пограничного муниципального округа.

Приложение 1
к Закону Приморского края

**Описание
местоположения границ
Пограничного муниципального округа**

Номер точки	Координаты в системе координат МСК-25, зона 2		Координаты в системе координат WGS-84		Описание прохождения границ муниципального образования
	X	Y	Широта	Долгота	
1	2	3	4	5	6
1	563262.14	1361151.82	44°57'03.88"	131°29'33.63"	Точка впадения безымянного ручья в реку Пограничная. В общем южном направлении примерно 16,7 км по восточной границе земельного участка с кадастровым номером 25:14:000000:1600 (контур 2) вдоль русла левого притока реки Пограничная, русла реки Пограничная до пади Большая Поперечная; затем - вверх по течению реки в пади Большая Поперечная и по правому ее притоку.
2	554528.54	1363373.16	44°52'20.28"	131°31'11.01"	
3	549159.08	1366169.30	44°49'25.44"	131°33'15.86"	По восточной границе земельного участка с кадастровым номером 25:14:000000:1600 (контур 2) через высоты с отметками 489,8; 392,8 до точки, расположенной на левом берегу в долине реки Комиссаровка.
4	546378.74	1380115.26	44°47'50.24"	131°43'49.00"	По прямой до высоты с отметкой 439,3 далее по ломаной, включая земельный участок с кадастровым номером 25:14:000000:1600 (контур 3), через

					<p>высоты с отметками 451,4, 642,3 - вершина горы Осокорова; 649,6; 601,6; 576,2 - вершина горы Лысая, уходя с хребта Синий через вершину, расположенную в 1,2 км к юго-востоку от высоты с отметкой 381,1, пересекая автомобильную дорогу А-183 Сибирцево-Комиссарово и верховья реки Молоканка.</p>
5	544196.64	1380144.24	44°46'39.55"	131°43'49.08"	<p>В общем южном направлении 2,1 км по прямой с включением в границы муниципального округа земельного участка с кадастровым номером 25:14:020104:22</p>
6	544049.22	1381463.74	44°46'34.24"	131°44'49.00"	<p>Пересекает реку в пади Астраханка, далее в общем восточном направлении 1,3 км по прямой</p>
7	541885.16	1382016.66	44°45'23.92"	131°45'12.89"	<p>Далее в южном направлении по логу к седловине, на вершину расположенную в 0,5 км к северо-востоку от высоты с отметкой 417,6</p>
8	540198.68	1382150.56	44°44'29.24"	131°45'18.00"	<p>Далее спускается по хребту через точку, расположенную на середине правого притока реки в пади Ключевая</p>
9	532344.58	1381193.10	44°40'15.23"	131°44'30.00"	<p>В южном направлении до грунтовой дороги, далее по ломаной прямой: до точки, расположенной в 1,1 км к северо-западу от высоты с отметкой 379,0, в 1,2 км к юго-востоку от перевала с отметкой 244,4; через</p>

					<p>точку, расположенную на левобережье реки в пади Сахалин, в 1,2 км к северо-востоку от высоты с отметкой 388,9, в 1,0 км к юго-западу от высоты с отметкой 379,0; через высоту, расположенную в 2,0 км к северо-востоку от высоты с отметкой 360,5, в 2,2 км к западу от высоты с отметкой 388,9; через высоту с отметкой 360,5 до точки расположенной в 0,3 км к северо-востоку от высоты с отметкой 484,5 на ее северо-восточном склоне.</p>
					<p>По водоразделу бассейнов рек Молоканка и Удобенка в общем юго-восточном направлении через высоты с отметками 484,5; 520,9 (с ГП); 461,2 до высоты с отметкой 278,6 (с ГП). Затем на восток 0,7 км по прямой до точки, расположенной на северной стороне границы земельного участка с кадастровым номером 25:14:020403:28</p>
10	528184.62	1383401.16	44°37'59.58"	131°46'07.79"	<p>В северо-восточном направлении 0,8 км по северо-западной границе земельного участка с кадастровым номером 25:14:020403:28, до точки, расположенной на середине пересыхающего русла правого притока реки Удобенка</p>
11	528696.02	1383999.60	44°38'15.89"	131°46'35.23"	

					<p>В общем юго-восточном направлении примерно 5,1 км вдоль восточной границы земельных участков с кадастровым номером 25:14:020403:28, вдоль восточной границы земельных участков с кадастровым номером 25:14:020405:228 по середине пересыхающего русла правого притока реки Удобенка; далее граница пересекает реку Удобенка и идет по ее левому берегу до точки, расположенной в пади Гнилая, в месте стыка земельных участках с кадастровыми номерами 25:14:020405:228 и 25:14:020405:220.</p>
12	524816.98	1386227.86	44°36'09.30"	131°48'13.97"	<p>В северо-восточном направлении по северной стороне границ земельных участков с кадастровыми номерами: 25:14:020405:220, 25:14:020405:221, 25:14:020405:222, 25:14:020405:223. В месте пересечения границы земельного участка с кадастровым номером 25:14:020405:223 и грунтовой дороги по дороге до границ земельного участка с кадастровым номером 25:19:030401:152. Далее по прямой в юго-восточном направлении вдоль юго-западная границы земельного участка с кадастровым</p>
13	523976.86	1391019.56	44°35'39.96"	131°51'50.68"	

					<p>номером 25:19:030401:152 до точки, расположенной на дамбе обводного канал.</p>
14	521912.94	1390431.84	44°34'33.37"	131°51'22.73"	<p>В восточном направлении по дамбе обводного канала до границ земельного участка с кадастровым номером 25:19:030501:262, далее по западной и частично по южной границе земельного участка, до точки, расположенной на пересечении магистрального и крайнего западного каналов мелиоративной системы села Мельгуновка, расположенной на левом берегу реки Молоканка.</p>
15	518546.08	1397081.38	44°32'41.21"	131°56'21.78"	<p>Далее по середине русла реки Молоканка 13,4 км до точки, расположенной на пересечении Пограничного муниципального округа – Хорольского муниципального района – Ханкайского муниципального района.</p>
16	508844.02	1385775.66	44°27'32.11"	131°47'43.91"	<p>В общем юго-западном направлении примерно 15,3 км вверх по течению по середине русла реки Мельгуновка до места слияния рек Нестеровка и Студеная; затем - по середине русла реки Нестеровка примерно 16,7 км до поворотной точки, расположенной на середине русла реки</p>

					Нестеровка, в 2 км к северо-западу от высоты с отметкой 193,5.
17	508746.80	1386069.66	44°27'28.83"	131°47'57.15"	По прямой 0,3 км в юго-восточном направлении, до точки, расположенной на безымянной высоте на правобережной террасе реки Нестеровка, в 1,8 км к северу от высоты с отметкой 193,5
18	507459.96	1385928.32	44°26'47.21"	131°47'49.99"	По прямой 1,3 км в юго-западном направлении, до точки, расположенной у северо-западного подножья возвышенности с отметкой 193,5, в 0,7 км к северо-западу от ее вершины.
19	507576.26	1387049.80	44°26'50.50"	131°48'40.77"	По прямой 1,2 км в юго-восточном направлении, до точки, расположенной в западной части земельного участка с кадастровым номером 25:14:000000:1718
20	508112.82	1388280.16	44°27'07.34"	131°49'36.73"	Граница проходит по северным границам контуров 2, 10 многоконтурного земельного участка с кадастровым номером 25:14:000000:1718 1,8 км в восточном направлении, до точки, расположенной на вершинке в 0,7 км к северо-западу от высоты с отметкой 177,7 и в 2,1 км к юго-востоку от высоты с отметкой 193,5
21	503965.32	1388042.38	44°24'53.10"	131°49'23.44"	От этой точки граница поворачивает и идет в южном направлении, проходит по восточной границе контура 10

					<p>многоконтурного земельного участка с кадастровым номером 25:14:000000:1718 через высоту с отметкой 177,7; затем по западной границе контура 10 земельного участка с кадастровым номером 25:21:010101:732; до высоты с отметкой 161,0; в юго-восточном направлении 0,6 км до точки, расположенной на границе земельного участка с кадастровым номером 25:21:000000:5276 (контур 9).</p>
					<p>Вдоль западной границы земельного участка с кадастровым номером 25:21:000000:5276 (контур 9) в юго-западном направлении 0,5 км, далее по прямой 2,3 км в юго-западном направлении до точки, расположенной в 1,2 км к северу от высоты с отметкой 326,7, в 2,5 км к северо-востоку от развилки автомобильной дороги А-183 Сибирцево - Комиссарово на участке Нестеровка - Прилуки с поворотом на село Сергеевка.</p>
22	503316.16	1385407.60	44°24'33.21"	131°47'23.99"	<p>По прямой 1,3 км в юго-западном направлении до границы земельного участка с кадастровым номером 25:14:030704:26; 1,8 км в юго-западном направлении до границы между земельными участками</p>
23	498295.74	1383243.56	44°21'51.49"	131°45'43.30"	

					<p>с кадастровыми номерами 25:14:000000:19 (контур 1) и 25:21:000000:20 (контур 1); по прямой в юго-западном направлении 2,2 км через высоту с отметкой 204,3, затем до точки, расположенной на 1,8 км северо-восточнее высоты с отметкой 185,9</p>
24	497035.30	1381923.46	44°21'11.21"	131°44'42.98"	<p>В юго-западном направлении 1,8 км до точки, расположенной на правой стороне пади Анохина, в 0,3 км на юго-восток от вершины с отметкой 185,9</p>
25	491778.36	1383674.18	44°18'20.20"	131°45'58.98"	<p>По правой стороне пади Анохина через точку, расположенную на 1,0 км юго-западнее вершины горы Каменная с отметкой 334,9 и на 1,5 км к северо-западу от высоты с отметкой 273,5; через точку на седловине в верховьях реки Сергеевка, на 0,6 км юго-восточнее высоты с отметкой 415,4 до поворотной точки (стык границ Пограничного муниципального округа – Хорольского муниципального района - Октябрьского муниципального района), расположенной на вершине горы Сергеевка с отметкой 408,3.</p>

26	489606.98	1382859.24	44°17'10.20"	131°45'20.98"	По прямой в юго-западном направлении 2,3 км до точки, расположенной на проселочной дороге, в 0,5 км к востоку от высоты с отметкой 312,8
27	489154.34	1381016.88	44°16'56.28"	131°43'57.64"	По прямой в юго-западном направлении 1,9 км через высоту с отметкой 312,8 до точки, расположенной на северной стороне вершинки водораздела реки Сергеевка, на 0,9 км к западу от высоты с отметкой 312,8
28	489319.24	1379580.64	44°17'02.20"	131°42'52.97"	Далее в западном направлении по прямой 1,4 км, огибая с севера земельный участок с кадастровым номером 25:11:020101:624 (контур 2), пересекая реку Сергеевка в месте впадения в нее ручья без названия, до точки, расположенной на краю оврага, на 0,3 км к западу от развилки грунтовой и проселочной дорог, на 0,5 км к северо-западу от места впадения ручья без названия в реку Сергеевка.
29	488291.64	1378839.02	44°16'29.20"	131°42'18.97"	Затем по прямой в юго-западном направлении на протяжении 1,3 км до точки, расположенной на вершинке, на 1,2 км к северо-востоку от высоты с отметкой 328,2 - вершина горы Дружба, на 0,2 км к северо-востоку от полевой дороги, пересекаемой линией границы. Далее по прямой в юго-западном направлении

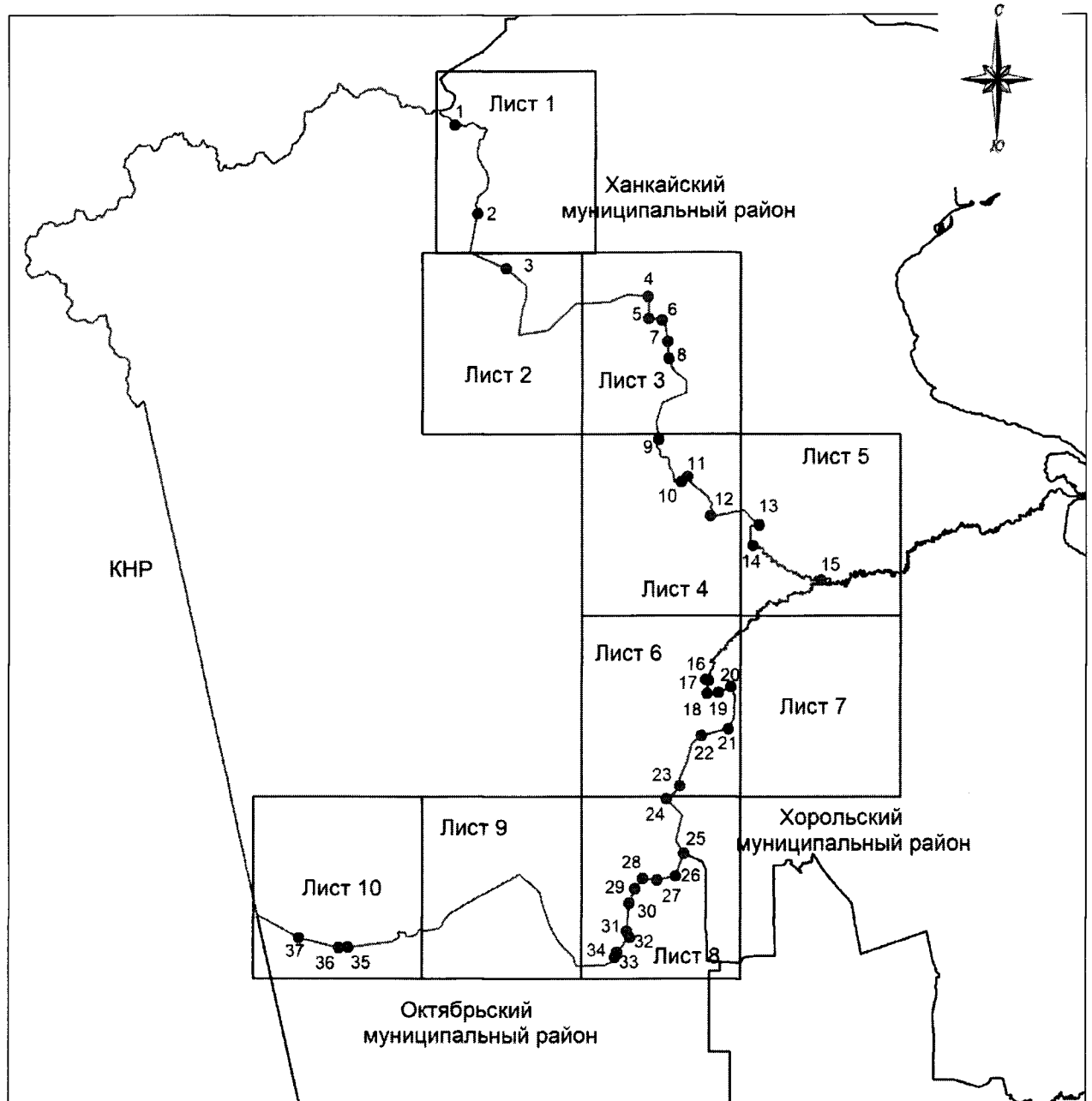
30	486881.04	1378293.16	44°15'43.72"	131°41'53.60"	<p>примерно 1,5 км до точки, расположенной на водоразделе бассейнов рек Липовцы и Сергеевка, в 0,9 км к юго-востоку от высоты с отметкой 328,2 - вершина горы Дружба, в 1,9 км к юго-западу от высоты с отметкой 234,3.</p>
31	484089.08	1378048.98	44°14'13.37"	131°41'41.09"	<p>Далее по прямой в южном направлении примерно 2,8 км, до точки, расположенной в 1,2 км к юго-востоку от высоты с отметкой 234,3, в 1,2 км к северу от высоты с отметкой 201,8 - вершина гора Близкая, в 1,1 км к юго-востоку от места слияния ручья без названия и реки Липовцы.</p>
32	483478.92	1378362.26	44°13'53.48"	131°41'54.88"	<p>Затем по прямой в юго-восточном направлении на протяжении 0,7 км вдоль железнодорожного полотна до точки, расположенной на восточной стороне полотна железной дороги Уссурийск - Гродеково, в 0,6 км к северо-востоку от высоты с отметкой 201,8 - вершина горы Близкая, в 1,2 км к северо-западу от места слияния рек Липовцы и Сергеевка.</p>
33	482043.12	1377126.68	44°13'07.45"	131°40'58.45"	<p>По ломаной прямой в общем юго-западном направлении: на протяжении 1,9 км, проходит по северо-западной границе земельный участок с кадастровым номером</p>

					25:11:000000:2603 (контур 2) до точки, расположенной на оси автомобильной дороги А-184 Пограничный - Уссурийск, в 1,3 км к юго-западу от высоты с отметкой 201,8 - вершина горы Близкая, в 1,8 км к юго-востоку от высоты с отметкой 211,3
34	481574.74	1376917.30	44°12'52.35"	131°40'48.77"	По прямой в юго-западном направлении примерно 0,5 км до точки, расположенной на границе земельного участка с кадастровым номером 25:11:010101:4
35	482500.82	1350741.60	44°13'30.61"	131°21'10.05"	Далее в общем западном направлении 35,2 км по северной границе земельного участка с кадастровым номером 25:11:010101:4, смежной с границей земельного участка с кадастровым номером 25:14:030801:5
36	482481.38	1349829.16	44°13'30.21"	131°20'28.93"	От крайней точки земельного участка с кадастровым номером 25:11:010101:4, расположенной на вершине с отметкой 473,8 граница в общем западном направлении 0,9 км по прямой до точки, расположенной на западном склоне высоты с отметкой 473,8, в 2,6 км к востоку от высоты с отметкой 409,6, в 2,5 км к северо-западу от высоты с отметкой 620,2 - вершина горы Федоровка
37	483437.38	1345843.42	44°14'02.12"	131°17'29.67"	По прямой в северо-западном направлении

					4,1 км до отметки 614,7 – вершина горы Гладуха.
1	563262.14	1361151.82	44°57'03.88"	131°29'33.63"	Далее по прямой в северо-западном направлении до точки стыка Пограничного муниципального округа – Ханкайского муниципального района – Китайской Народной Республики, затем в общем северо- восточном направлении по линии границы Российская Федерация - Китайская Народная Республика, далее на юго-восток по восточной границе земельного участка с кадастровым номером 25:14:000000:1600 (контур 2) до места впадения безымянного ручья в реку Пограничная

* При описании границ Пограничного муниципального округа использовалась карта масштаба 1:100000 номенклатуры L-52-118 (1988 г.); L-52-119 (1988 г.); L-52-120 (1987 г.); L-52-131 (1989 г.); L-52-132 (1989 г.); L-52-143 (1989 г.); L-52-144 (1989 г.) и сведения, внесенные в Единый государственный кадастр недвижимости по состоянию на 21.08.2019 года.»

Общая схема границ Пограничного
муниципального округа

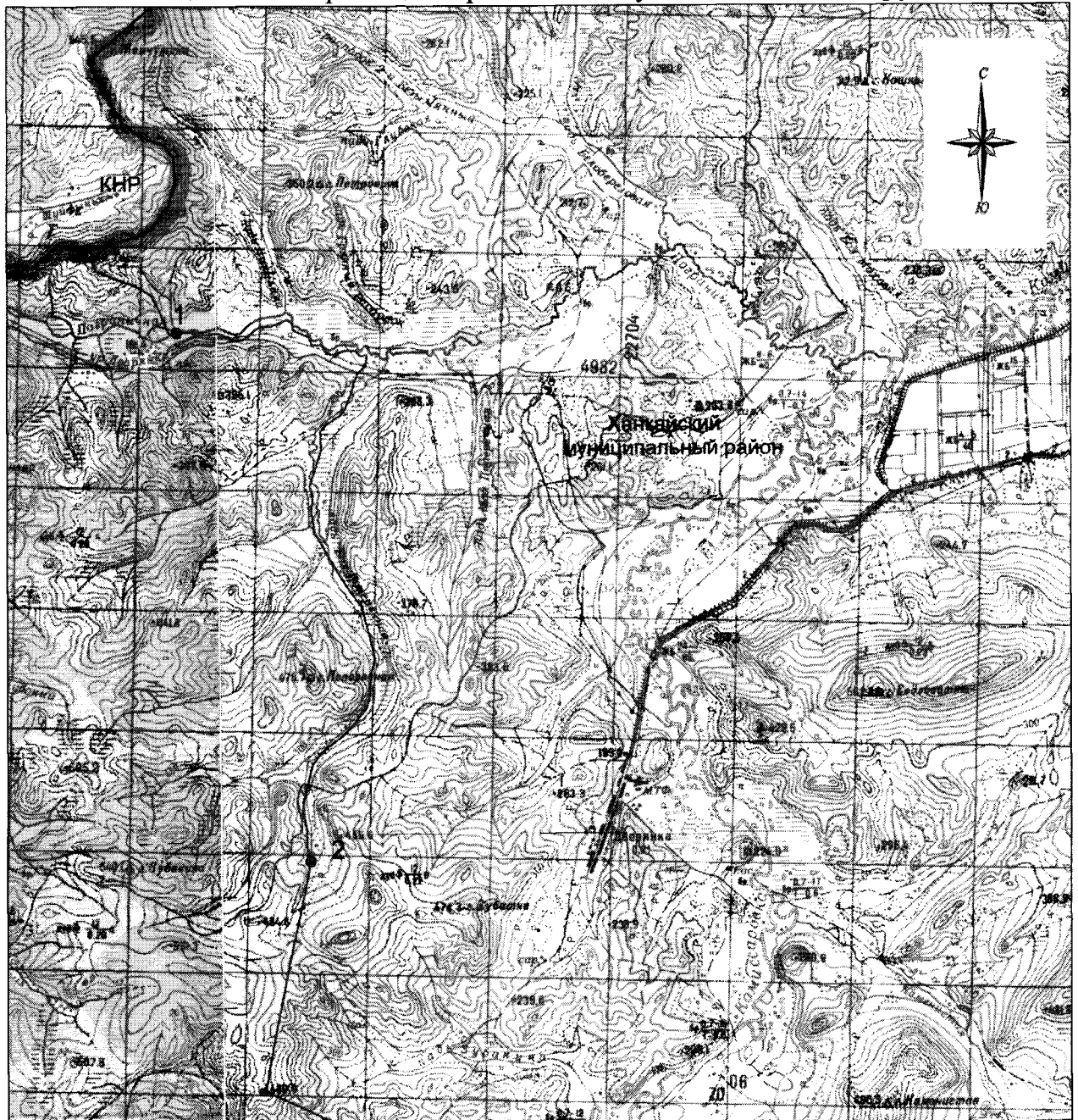


М 1:600000

Условные обозначения:




- - границы Пограничного муниципального округа
- - характерная точка границ Пограничного муниципального округа
- 1 - номер характерной точки границ Пограничного муниципального округа
- Лист 1 - номер выносного листа
- - граница стыка смежных муниципальных образований

Общая схема границ Пограничного муниципального округа

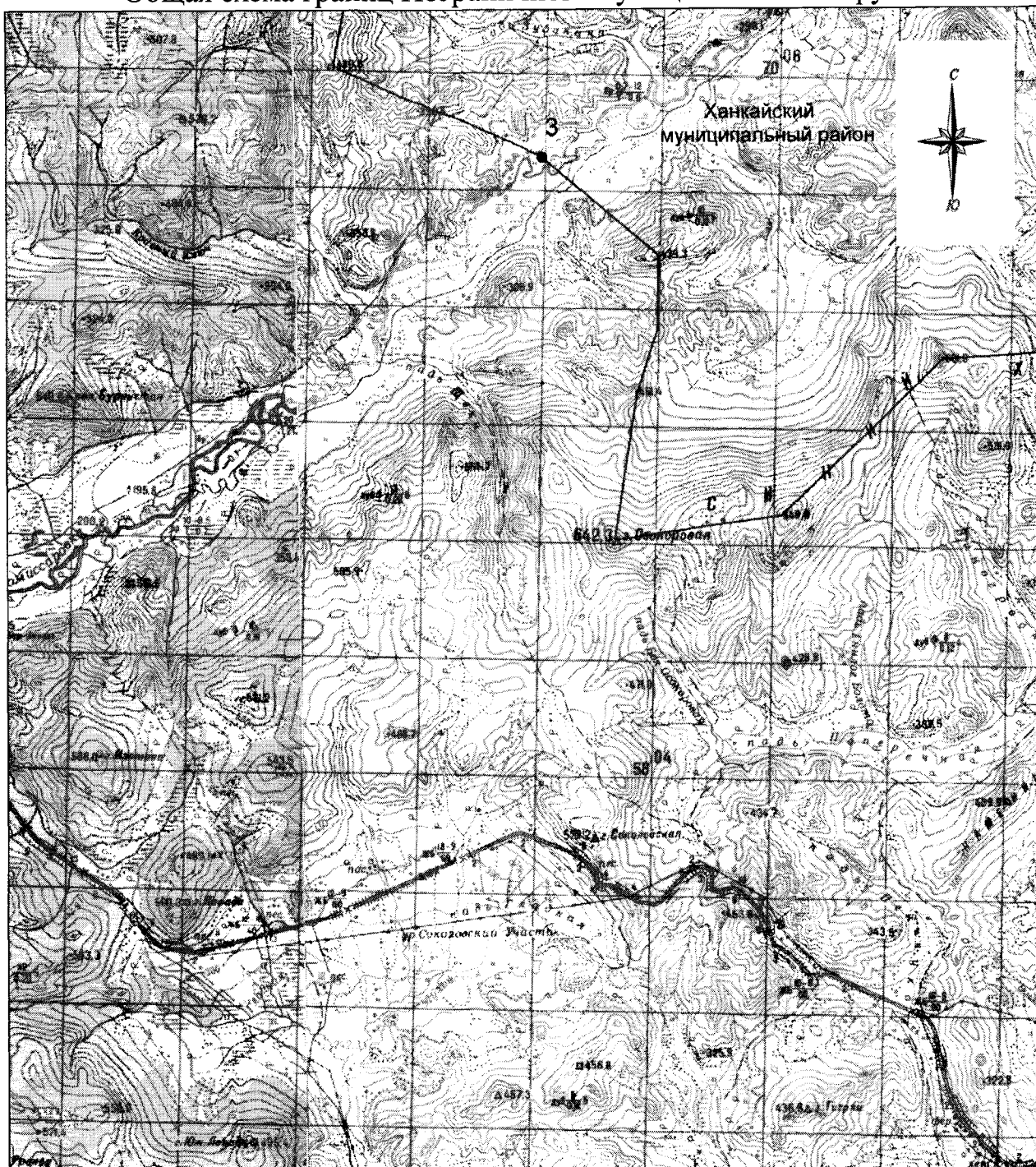


М 1:100000

Условные обозначения:




-  - границы Пограничного муниципального округа
-  - характерная точка границ Пограничного муниципального округа
- 1 - номер характерной точки границ Пограничного муниципального округа
- Лист 1 - номер выносного листа
-  - граница стыка смежных муниципальных образований

Общая схема границ Пограничного муниципального округа




М 1:100000

Условные обозначения:

-  - границы Пограничного муниципального округа
-  - характерная точка границ Пограничного муниципального округа
- 1 - номер характерной точки границ Пограничного муниципального округа
- Лист 1 - номер выносного листа
-  - граница стыка смежных муниципальных образований

Общая схема границ Пограничного муниципального округа

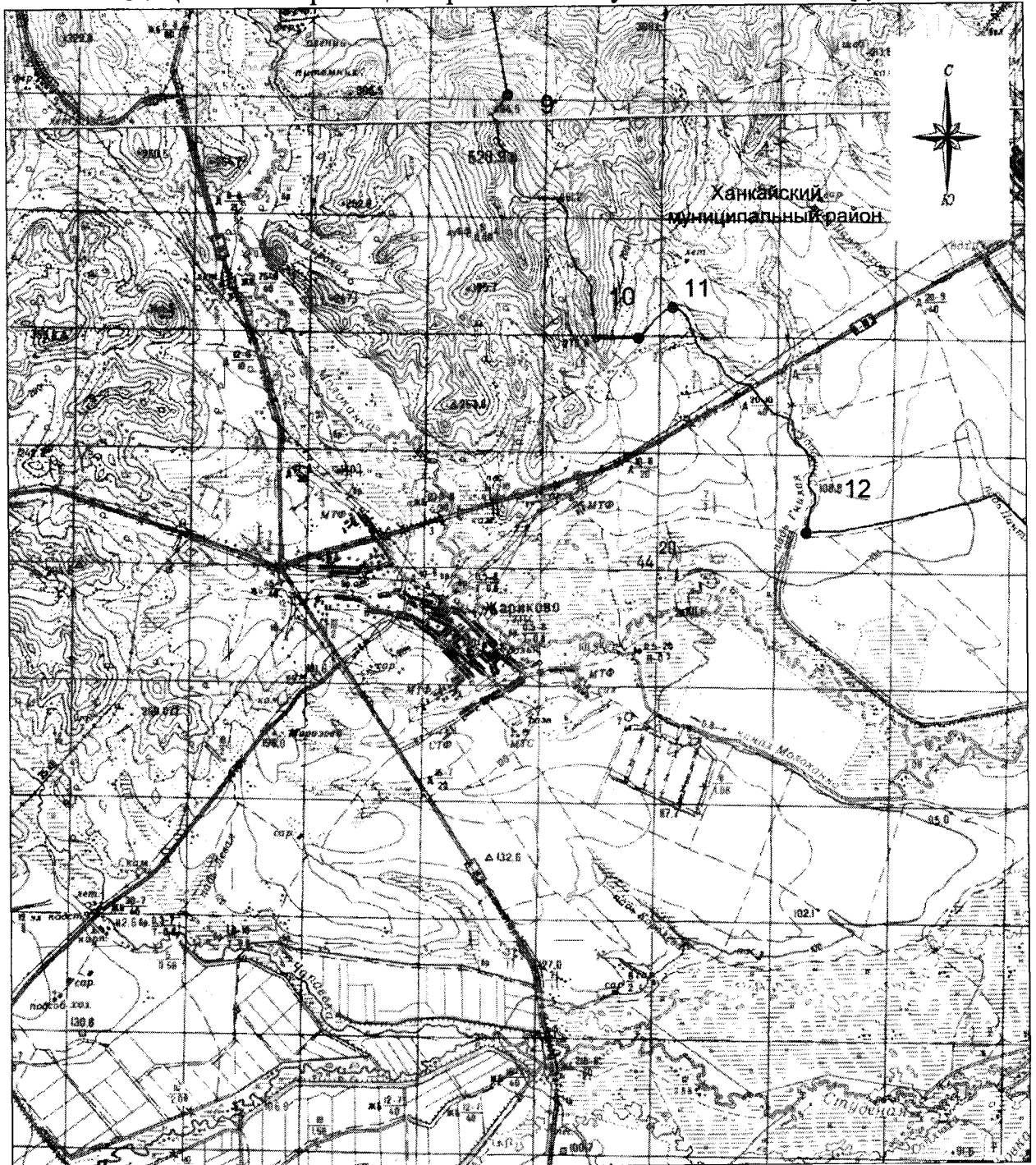


М 1:100000

Условные обозначения:






- - границы Пограничного муниципального округа
- - характерная точка границ Пограничного муниципального округа
- 1 - номер характерной точки границ Пограничного муниципального округа
- Лист 1 - номер выносного листа
- - граница стыка смежных муниципальных образований

Общая схема границ Пограничного муниципального округа

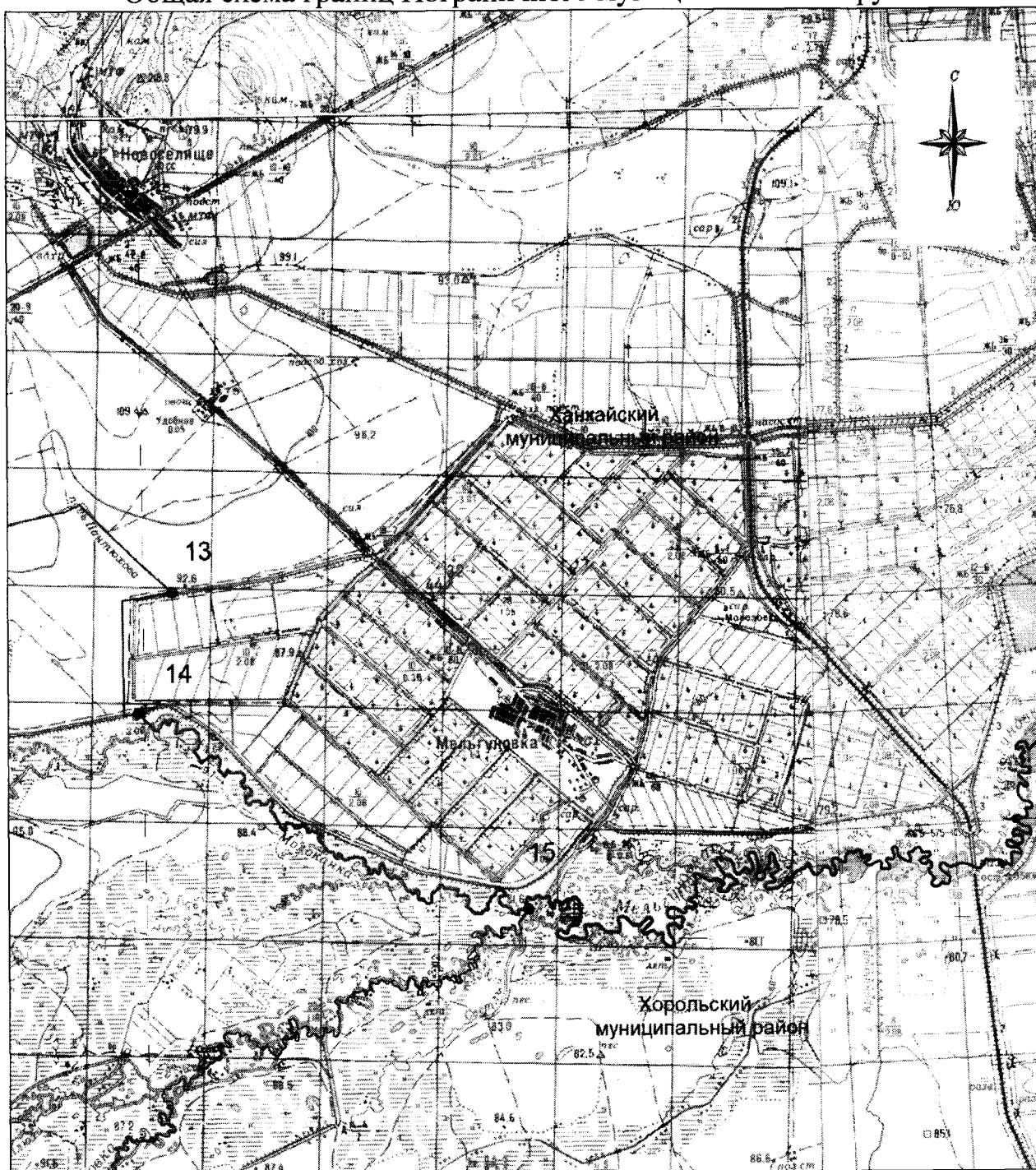


М 1:100000

Условные обозначения:

-  - границы Пограничного муниципального округа
-  - характерная точка границ Пограничного муниципального округа
-  - номер характерной точки границ Пограничного муниципального округа
-  - номер выносного листа
-  - граница стыка смежных муниципальных образований

Общая схема границ Пограничного муниципального округа



М 1:100000

Условные обозначения:

- - границы Пограничного муниципального округа
- - характерная точка границ Пограничного муниципального округа
- 1 - номер характерной точки границ Пограничного муниципального округа
- Лист 1 - номер выносного листа
- - граница стыка смежных муниципальных образований

Общая схема границ Пограничного муниципального округа




М 1:100000

Условные обозначения:

- - границы Пограничного муниципального округа
- - характерная точка границ Пограничного муниципального округа
- 1 - номер характерной точки границ Пограничного муниципального округа
- Лист 1 - номер выносного листа
- - граница стыка смежных муниципальных образований

Общая схема границ Пограничного муниципального округа

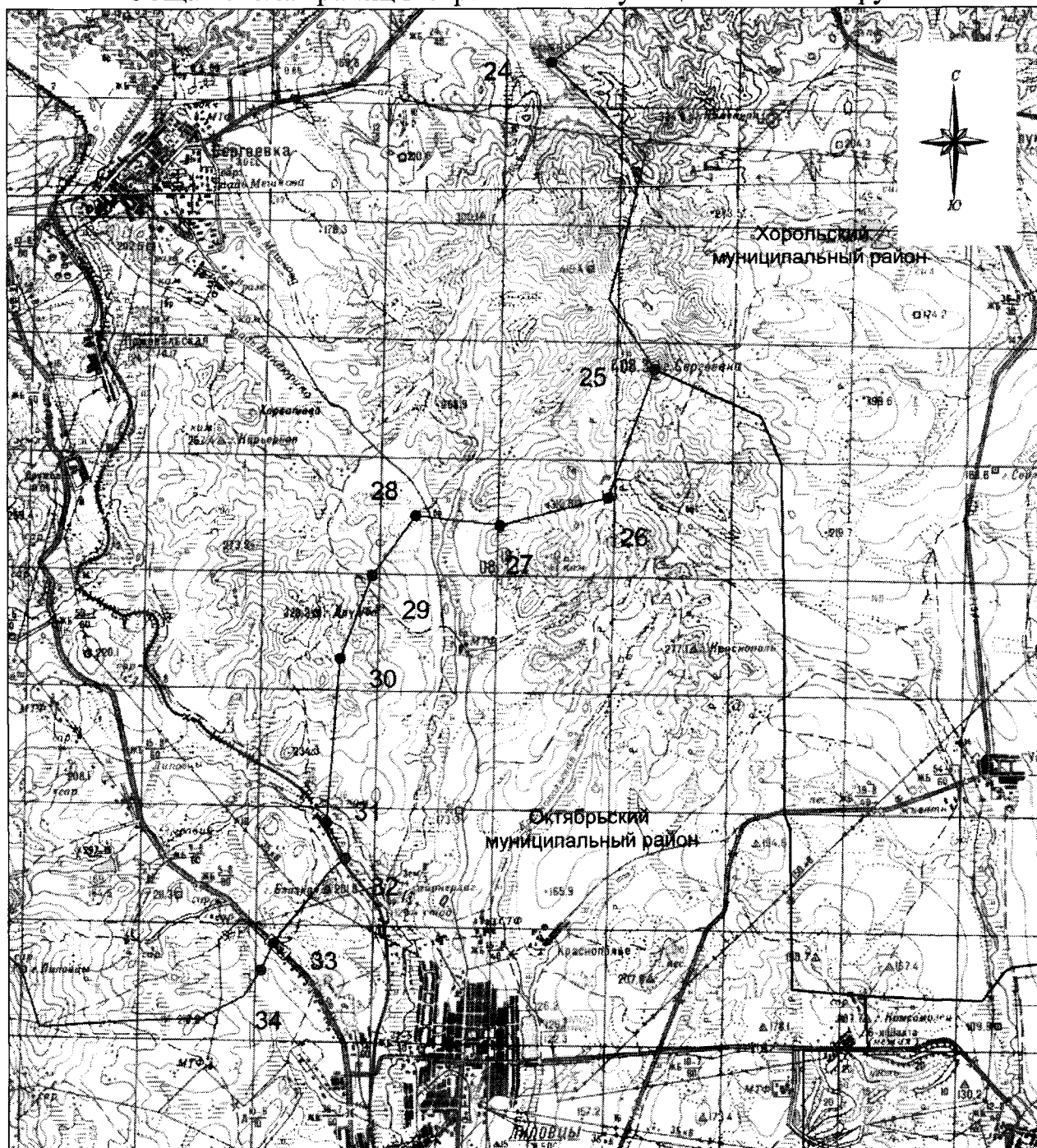


М 1:100000

Условные обозначения:

- - границы Пограничного муниципального округа
- - характерная точка границ Пограничного муниципального округа
- 1 - номер характерной точки границ Пограничного муниципального округа
- Лист 1 - номер выносного листа
- - граница стыка смежных муниципальных образований

Общая схема границ Пограничного муниципального округа



М 1:100000

Условные обозначения:

————— - границы Пограничного муниципального округа

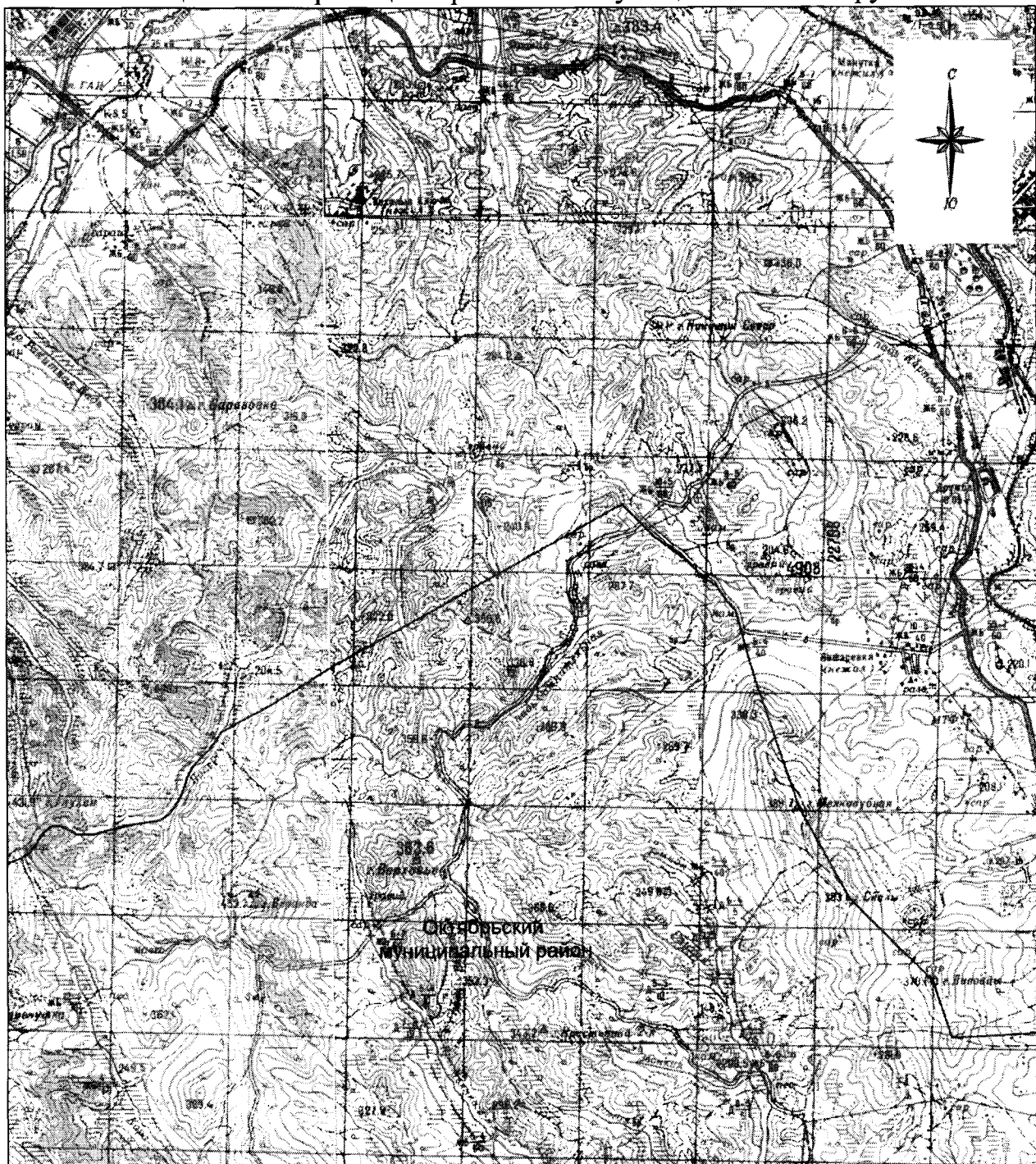
● - характерная точка границ Пограничного муниципального округа

1 - номер характерной точки границ Пограничного муниципального округа

Лист 1 - номер выносного листа

————— - граница стыка смежных муниципальных образований

Общая схема границ Пограничного муниципального округа



М 1:100000

Условные обозначения:

- - границы Пограничного муниципального округа
- - характерная точка границ Пограничного муниципального округа
- 1 - номер характерной точки границ Пограничного муниципального округа
- Лист 1 - номер выносного листа
- - граница стыка смежных муниципальных образований

Общая схема границ Пограничного муниципального округа



М 1:100000

Условные обозначения:

- - границы Пограничного муниципального округа
- - характерная точка границ Пограничного муниципального округа
- 1 - номер характерной точки границ Пограничного муниципального округа
- Лист 1 - номер выносного листа
- - граница стыка смежных муниципальных образований

ПОЯСНИТЕЛЬНАЯ ЗАПИСКА
к проекту закона Приморского края "О Пограничном
муниципальном округе"

01.05.2019 года вступил в законную силу Федеральный закон № 87-ФЗ "О внесении изменений в Федеральный закон "Об общих принципах организации местного самоуправления в Российской Федерации", в соответствии с которым органам местного самоуправления с согласия населения, выраженного представительными органами соответствующих поселений и муниципального района, предоставлено право преобразования сельских поселений, входящих в состав муниципального района, путем их объединения в муниципальный округ.

Проектом закона Приморского края "О Пограничном муниципальном округе" (далее – законопроект) предлагается образовать новое муниципальное образование – "Пограничный муниципальный округ".

Законопроект вносится на рассмотрение Законодательного Собрания Приморского края по результатам проведенных публичных слушаний и с согласия населения, выраженного представительными органами Жариковского сельского поселения, Сергеевского сельского поселения, Пограничного городского поселения, входящих в состав Пограничного муниципального района Приморского края.

Преобразование сельских поселений, входящих в состав Пограничного муниципального района, осуществляется в целях:

- ускорения социально-экономического развития территории;
- повышения уровня жизни населения;
- повышения качества исполнения органами местного самоуправления полномочий, установленных нормами действующего законодательства;
- повышения оперативности принятия решений при решении вопросов местного значения, а также при возникновении чрезвычайных ситуаций;
- оптимизации взаимодействия органов местного самоуправления муниципального образования с органами государственной власти

Приморского края, органами местного самоуправления, физическими и юридическими лицами.

Законопроект устанавливает:

основания, цели и сроки образования Пограничного муниципального округа;


границы и состав территории Пограничного муниципального округа;

правопреемство;

порядок формирования органов местного самоуправления;

порядок исполнения бюджетов поселений и Пограничного муниципального района в 2019 году, составление проекта бюджета, утверждения бюджета Пограничного муниципального округа на 2020 год и плановый период 2021 и 2022 годов и его исполнение в 2020 году.

Председатель Думы Пограничного
муниципального района



В.А. Евдокимов

ФИНАНСОВО-ЭКОНОМИЧЕСКОЕ ОБОСНОВАНИЕ

проекта закона Приморского края "О Пограничном муниципальном округе"

Принятие проекта закона Приморского края "О Пограничном муниципальном округе" потребует дополнительных расходов краевого бюджета в части увеличения ассигнований на обеспечение проведения выборов Думы Пограничного муниципального округа в размере **2700000,00** руб.

№ п/п	Виды расходов	Всего, руб.
1	Непосредственные расходы территориальной избирательной комиссии	674075,23
	Дополнительная оплата труда	559301,81
	Начисления на дополнительную оплату труда	93313,42
	Изготовление печатной продукции	1260,00
	Расходы на связь	3200,00
	Канцелярские расходы	5000,00
	Расходы на приобретение мат.запасов	7000,00
	Другие расходы, связанные с подготовкой и проведением выборов	5000,00
	в том числе:	
	аренда транспортных средств	5000,00
2	Расходы для участковых избирательных комиссий	2025924,77
	Дополнительная оплата труда	1524300,00
	Изготовление печатной продукции	114500,00
	Расходы на связь	600,00
	Канцелярские расходы	37800,00
	Расходы на приобретение мат.запасов	17500,00
	Изготовление информационных материалов	77500,00
	аренда транспортных средств	178000,00
	оплата по гражданско-правовым договорам,	75724,77
	в том числе:	
	сборка-разборка технологического оборудования	28000,00
	уборка помещений избирательных участков	35000,00
	работа с нижестоящими избирательными комиссиями	6000,00
	копировально-множительные, сортировочные и упаковочные работы	6724,77
	ИТОГО	2700000,00

Председатель Думы
Пограничного муниципального района



В.А. Евдокимов

ПЕРЕЧЕНЬ

законодательных актов Приморского края,
подлежащих признанию утратившими силу, изменению,
приостановлению или принятию в связи с принятием проекта закона
Приморского края "О Пограничном муниципальном округе"

Принятие проекта закона Приморского края "О Пограничном муниципальном округе" потребует внесения изменений в:

Закон Приморского края от 02.08.2005 № 271-КЗ "О бюджетном устройстве, бюджетном процессе и межбюджетных отношениях в Приморском крае";

Закон Приморского края от 13.11.2012 № 122-КЗ "О патентной системе налогообложения на территории Приморского края";

Закон Приморского края от 29.12.2003 № 90-КЗ "О регулировании земельных отношений в Приморском крае";

Закон Приморского края от 29.04.2019 № 500-КЗ "О праздничных днях и памятных датах Приморского края";

Закон Приморского края от 23.11.2018 № 390-КЗ "О наделении органов местного самоуправления муниципальных районов, городских округов Приморского края отдельными государственными полномочиями";

Закон Приморского края от 28.07.2009 № 486-КЗ "О наделении органов местного самоуправления муниципальных районов (городских округов) Приморского края отдельными государственными полномочиями по созданию административных комиссий";

Закон Приморского края от 09.11.2007 № 153-КЗ "О наделении органов местного самоуправления отдельными государственными полномочиями по государственному управлению охраной труда";

Закон Приморского края от 09.11.2007 № 155-КЗ "О наделении органов местного самоуправления муниципальных районов, городских округов Приморского края отдельными государственными полномочиями по финансовому обеспечению и выплате ежемесячного денежного

вознаграждения за выполнение функций классного руководителя педагогическим работникам муниципальных образовательных организаций";

Закон Приморского края от 17.03.2008 № 225-КЗ "О наделении органов местного самоуправления муниципальных районов, городских округов Приморского края отдельными государственными полномочиями по выплате компенсации части платы, взимаемой с родителей (законных представителей) за присмотр и уход за детьми, осваивающими образовательные программы дошкольного образования в организациях, осуществляющих образовательную деятельность";

Закон Приморского края от 03.12.2013 № 314-КЗ "О наделении органов местного самоуправления муниципальных районов, городских округов Приморского края отдельными государственными полномочиями по организации и обеспечению оздоровления и отдыха детей, проживающих на территории Приморского края";

Закон Приморского края от 06.12.2018 № 412-КЗ "О наделении органов местного самоуправления муниципальных районов, городских округов Приморского края отдельными государственными полномочиями по обеспечению детей-сирот, детей, оставшихся без попечения родителей, лиц из числа детей-сирот и детей, оставшихся без попечения родителей, жилыми помещениями";

Закон Приморского края от 01.11.2018 № 378-КЗ "О наделении органов местного самоуправления городских округов и муниципальных районов Приморского края государственными полномочиями по установлению регулируемых тарифов на регулярные перевозки пассажиров и багажа автомобильным и наземным электрическим общественным транспортом по муниципальным маршрутам в границах муниципального образования";

Закон Приморского края от 29.09.2014 № 472-КЗ "О наделении органов местного самоуправления отдельными государственными полномочиями Приморского края по организации мероприятий при осуществлении деятельности по обращению с животными без владельцев";

Закон Приморского края от 06.12.2004 N 186-КЗ "О Ханкайском муниципальном районе";

Закон Приморского края от 11.10.2004 N 146-КЗ "О Хорольском муниципальном районе";

Закон Приморского края от 10.11.2004 N 159-КЗ "Об Октябрьском муниципальном районе"

Председатель Думы
Пограничного муниципального района



В.А. Евдокимов



**ДУМА
ПОГРАНИЧНОГО МУНИЦИПАЛЬНОГО РАЙОНА
ПРИМОРСКОГО КРАЯ**

РЕШЕНИЕ

20.08.2019 г.

№ 115

О внесении изменений в решение Думы Пограничного муниципального района от 26.07.2019 г. № 114 «О законодательной инициативе Думы Пограничного муниципального района о внесении на рассмотрение Законодательного Собрания Приморского края проекта закона Приморского края «О преобразовании путем объединения Пограничного городского поселения, Жариковского сельского поселения, Сергеевского сельского поселения, входящих в состав Пограничного муниципального района, и наделении вновь образованного муниципального образования статусом муниципального округа»

В соответствии с Уставом Пограничного муниципального района, Регламентом Думы района, Дума Пограничного муниципального района

РЕШИЛА:

1. Внести в решение Думы Пограничного муниципального района от 26.07.2019 г. № 114 «О законодательной инициативе Думы Пограничного муниципального района о внесении на рассмотрение Законодательного Собрания Приморского края проекта закона Приморского края «О преобразовании путем объединения Пограничного городского поселения, Жариковского сельского поселения, Сергеевского сельского поселения, входящих в состав Пограничного муниципального района, и наделении

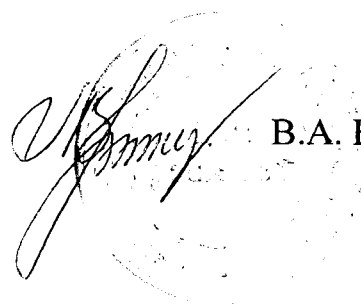
вновь образованного муниципального образования статусом муниципального округа» следующие изменения:

- в названии и в пункте 1 решения название проекта закона Приморского края изложить в следующей редакции: «О Пограничном муниципальном округе».

2. Настоящее решение опубликовать в общественно-политической газете Пограничного муниципального района «Вестник Приграничья» и разместить на официальном Интернет-сайте органов местного самоуправления Пограничного муниципального района в информационно - телекоммуникационной сети «Интернет».

3. Настоящее решение вступает в силу со дня его принятия.

Председатель Думы
Пограничного муниципального района



В.А. Евдокимов



**ДУМА
ПОГРАНИЧНОГО МУНИЦИПАЛЬНОГО РАЙОНА
ПРИМОРСКОГО КРАЯ**

РЕШЕНИЕ

26.07.2019 г.

№ 114

О законодательной инициативе Думы Пограничного муниципального района о внесении на рассмотрение Законодательного Собрания Приморского края проекта закона Приморского края «О преобразовании путем объединения Пограничного городского поселения, Жариковского сельского поселения, Сергеевского сельского поселения, входящих в состав Пограничного муниципального района, и наделении вновь образованного муниципального образования статусом муниципального округа»

В соответствии со статьей 4 Закона Приморского края от 05.05.1995 N 5-КЗ «О Законодательном Собрании Приморского края» Дума Пограничного муниципального района

РЕШИЛА:

1. Внести на рассмотрение Законодательного Собрания Приморского края проект закона Приморского края «О преобразовании путем объединения Пограничного городского поселения, Жариковского сельского поселения, Сергеевского сельского поселения, входящих в состав Пограничного муниципального района, и наделении вновь образованного муниципального образования статусом муниципального округа».


2. Назначить Александрова Олега Александровича, главу Пограничного муниципального района, официальным представителем

Думы Пограничного муниципального района при рассмотрении данного вопроса Законодательным Собранием Приморского края.

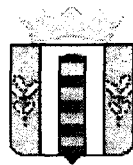
3. Настоящее решение опубликовать в общественно-политической газете Пограничного муниципального района «Вестник Приграничья» и разместить на официальном Интернет-сайте органов местного самоуправления Пограничного муниципального района в информационно - телекоммуникационной сети «Интернет».

4. Настоящее решение вступает в силу со дня его принятия.

Председатель Думы
Пограничного муниципального района



В.А. Евдокимов



**ДУМА
ПОГРАНИЧНОГО МУНИЦИПАЛЬНОГО РАЙОНА
ПРИМОРСКОГО КРАЯ**

РЕШЕНИЕ

26.07.2019 г.

№ 113

О согласии на преобразование путем объединения Пограничного городского поселения, Жариковского сельского поселения, Сергеевского сельского поселения, входящих в состав Пограничного муниципального района, и наделении вновь образованного муниципального образования статусом муниципального округа

В соответствии со статьями 13, 35 Федерального закона от 06.10.2003 №131-ФЗ «Об общих принципах организации местного самоуправления в Российской Федерации», статьей 21 Устава Пограничного муниципального района, учитывая решения муниципальных комитетов поселений, принятые по итогам публичных слушаний, о согласии на преобразование поселений, входящих в состав Пограничного муниципального района, путем их объединения, и наделении вновь образованного муниципального образования статусом муниципального округа, Дума Пограничного муниципального района

РЕШИЛА:

1. Дать согласие на преобразование путем объединения Пограничного городского поселения, Жариковского сельского поселения, Сергеевского сельского поселения, входящих в состав Пограничного муниципального района, и наделении вновь образованного муниципального образования статусом муниципального округа.

2. Настоящее решение опубликовать в общественно-политической газете Пограничного муниципального района «Вестник Приграничья» и разместить на официальном Интернет-сайте органов местного

самоуправления Пограничного муниципального района в информационно - телекоммуникационной сети «Интернет».

3. Решение вступает в силу с момента принятия.

Председатель Думы
Пограничного муниципального района



В.А. Евдокимов

**МУНИЦИПАЛЬНЫЙ КОМИТЕТ
ПОГРАНИЧНОГО ГОРОДСКОГО ПОСЕЛЕНИЯ**

РЕШЕНИЕ

24.07.2019г.

пгт. Пограничный

№ 404

«О преобразовании Пограничного городского поселения, Жариковского и Сергеевского сельских поселений Пограничного муниципального района, путём их объединения, не влекущим изменение границ иных муниципальных образований, и создания в границах объединенных поселений вновь образованного муниципального образования Пограничный муниципальный округ с административным центром в пгт. Пограничный»

В соответствии с частью 3 статьи 13 Федерального закона от 06.10.2003 года № 131-ФЗ «Об общих принципах организации местного самоуправления в Российской Федерации», Уставом Пограничного городского поселения и учитывая результаты публичных слушаний проведенных 8 июля 2019 г. Муниципальный комитет Пограничного городского поселения

РЕШИЛ:

1. Выразить согласие на преобразование Пограничного городского поселения Жариковского и Сергеевского сельских поселений Пограничного муниципального района, путём их объединения, не влекущего изменения границ иных муниципальных образований, и создания в границах объединенных поселений вновь образованного муниципального образования Пограничный муниципальный округ с административным центром в пгт. Пограничный.

2. Направить настоящее решение исполняющему обязанности Главе Пограничного городского поселения.

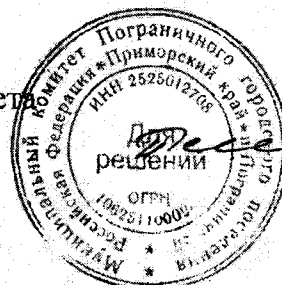
3. Направить настоящее решение Главе Пограничного муниципального района и в Думу Пограничного муниципального района.

4. Направить настоящее решение Главе Жариковского сельского поселения Пограничного муниципального района и в Муниципальный комитет Жариковского сельского поселения Пограничного муниципального района.

5. Направить настоящее решение Главе Сергеевского сельского поселения Пограничного муниципального района и в Муниципальный комитет Сергеевского сельского поселения Пограничного муниципального района.

6. Обнародовать настоящее решение в порядке, установленном Уставом Пограничного городского поселения.

Председатель Муниципального комитета
Пограничного городского поселения



П.М. Коровин



РОССИЙСКАЯ ФЕДЕРАЦИЯ
МУНИЦИПАЛЬНЫЙ КОМИТЕТ
ЖАРИКОВСКОГО СЕЛЬСКОГО ПОСЕЛЕНИЯ
Пограничного муниципального района Приморского края

РЕШЕНИЕ

22.07.2019г

с. Жариково

№ 161

«О преобразовании Пограничного городского поселения, Сергеевского и Жариковского сельских поселений Пограничного муниципального района, путём их объединения, не влекущим изменение границ иных муниципальных образований, и создания в границах объединённых поселений вновь образованного муниципального образования Пограничный муниципальный округ с административным центром в пгт. Пограничный»

В соответствии с частью 3 статьи 13 Федерального закона от 06.10.2003 года № 131-ФЗ «Об общих принципах организации местного самоуправления в Российской Федерации», Уставом Жариковского поселения и учитывая результаты публичных слушаний, проведенных 9 июля 2019 года, муниципальный комитет Жариковского сельского поселения

РЕШИЛ:

1. Выразить согласие на преобразование Пограничного городского поселения Сергеевского и Жариковского сельских поселений Пограничного муниципального района, путём их объединения, не влекущего изменения границ иных муниципальных образований, и создания в границах объединённых поселений вновь образованного муниципального образования Пограничный муниципальный округ с административным центром в пгт. Пограничный.

2. Направить настоящее решение Главе Пограничного муниципального района и в Думу Пограничного муниципального района.

3. Направить настоящее решение исполняющему обязанности Главы Пограничного городского поселения.

4. Направить настоящее решение Главе Сергеевского сельского поселения Пограничного муниципального района и в муниципальный комитет Сергеевского сельского поселения Пограничного муниципального района.

5. Обнародовать настоящее решение после его регистрации на информационных стендах в помещении администрации Жариковского сельского поселения, в помещениях ЦД с.Жариково, СДК с.Богуславка, ЦД с.Нестеровка и размещения на официальном сайте администрации Жариковского сельского поселения в сети Интернет.

6. Настоящее решение вступает в силу по истечении 10 дней со дня его обнародования.

Глава Жариковского сельского поселения



Л.Г. Антонюк

Антонюк Л.Г.



**РОССИЙСКАЯ ФЕДЕРАЦИЯ
МУНИЦИПАЛЬНЫЙ КОМИТЕТ
СЕРГЕЕВСКОГО СЕЛЬСКОГО ПОСЕЛЕНИЯ
ПОГРАНИЧНОГО МУНИЦИПАЛЬНОГО РАЙОНА
ПРИМОРСКОГО КРАЯ**

РЕШЕНИЕ

22.07.2019 г.

с. Сергеевка

№ 226

«О преобразовании Пограничного городского поселения, Сергеевского и Жариковского сельских поселений Пограничного муниципального района, путём их объединения, не влекущим изменение границ иных муниципальных образований, и создания в границах объединенных поселений вновь образованного муниципального образования Пограничный муниципальный округ с административным центром в пгт. Пограничный»

В соответствии с частью 3 статьи 13 Федерального закона от 06.10.2003 года № 131-ФЗ «Об общих принципах организации местного самоуправления в Российской Федерации», Уставом Сергеевского поселения и учитывая результаты публичных слушаний, проведенных 8 июля 2019 года, муниципальный комитет Сергеевского сельского поселения

РЕШИЛ:

1. Выразить согласие на преобразование Пограничного городского поселения Сергеевского и Жариковского сельских поселений Пограничного муниципального района, путём их объединения, не влекущего изменения границ иных муниципальных образований, и создания в границах объединенных поселений вновь образованного муниципального образования Пограничный муниципальный округ с административным центром в пгт. Пограничный.

2. Направить настоящее решение Главе Пограничного муниципального района и в Думу Пограничного муниципального района.

3. Обнародовать настоящее решение на информационных стендах в помещениях администрации Сергеевского сельского поселения, сельской библиотеки села

Сергеевка и сельского клуба села Украинка и разместить на официальном сайте Сергеевского сельского поселения (адрес сайта: www.sp-sergeevskoe.ru).

4. Настоящее решение вступает в силу по истечении 10 дней со дня его обнародования.

Глава Сергеевского сельского поселения



Кузнецова Н.В.

**ИТОГОВЫЙ ДОКУМЕНТ
публичных (общественных) слушаний**

Публичные (общественные) слушания назначены решением Муниципального комитета Пограничного городского поселения
от 19.06. 2019 г. № 389

Тема публичных (общественных) слушаний:

О преобразовании Пограничного городского поселения Жариковского и Сергеевского сельских поселений Пограничного муниципального района, путём их объединения, не влекущим изменение границ иных муниципальных образований, и создания в границах объединённых поселений вновь образованного муниципального образования Пограничный муниципальный округ с административным центром в пгт. Пограничный

Дата проведения: 08.07.2019 г.

№ п/п	Вопросы, вынесенные на обсуждение	№ рекомендации	Предложения и рекомендации экспертов, дата их внесения	ФИО эксперта (название организации)	Примечания
1.	<p>Формулировка вопроса: Проект решения Муниципального комитета «О преобразовании Пограничного городского поселения Жариковского и Сергеевского сельских поселений Пограничного муниципального района, путём их объединения, не влекущим изменение границ иных муниципальных образований, и создания в границах объединённых поселений вновь образованного муниципального образования Пограничный муниципальный округ с административным центром в пгт. Пограничный»</p>	<p>1.1 Выразить согласие на преобразование Пограничного городского поселения Жариковского и Сергеевского сельских поселений Пограничного муниципального района, путём их объединения, не влекущего изменения границ иных муниципальных образований, и создания в границах объединённых поселений вновь образованного муниципального образования Пограничный муниципальный округ с административным центром в пгт. Пограничный.</p>	<p>Текст рекомендации (предложения): Размещен 21.06.2019г. на сайте Пограничного городского поселения в сети Интернет http://pogranichnoe-gp.ru , на информационных стендах и вручен участникам публичных слушаний.</p>		

Председатель оргкомитета по подготовке и проведению публичных (общественных) слушаний



П.М. Коровин

Секретарь публичных (общественных) слушаний



Л.П.Игнатова

ИТОГОВЫЙ ДОКУМЕНТ ПУБЛИЧНЫХ (ОБЩЕСТВЕННЫХ) СЛУШАНИЙ

Публичные (общественные) слушания назначены решением муниципального комитета Жариковского сельского поселения от 19.06.2019 № 158

Тема публичных (общественных) слушаний: О проекте решения муниципального комитета Жариковского сельского поселения «О преобразовании Пограничного городского поселения, Сергеевского и Жариковского сельских поселений Пограничного муниципального района, путём их объединения, не влекущим изменение границ иных муниципальных образований, и создания в границах объединенных поселений вновь образованного муниципального образования Пограничный муниципальный округ с административным центром в пгт. Пограничный»

Дата проведения публичных (общественных) слушаний – 09.07.2019 года.

Место проведения: с.Жариково, ул.Кооперативная д. 35 в здании администрации Жариковского сельского поселения состоится публичные (общественные) слушания по данному вопросу.

Время проведения: 15 – 00 часов

№ п/п	Вопросы, вынесенные на обсуждение	№ рекомендации	Предложения и рекомендации дата их внесения	Предложено не внесено	Примечание
1.	Формулировка вопроса: Проект решения Муниципального комитета: «О преобразовании Пограничного городского поселения Жариковского и Сергеевского сельских поселений Пограничного муниципального района, путём их объединения, не влекущим изменение границ иных муниципальных образований, и создания в границах объединенных поселений вновь образованного муниципального образования Пограничный муниципальный округ с административным центром в пгт. Пограничный»	1.1 Выразить согласие на преобразование Пограничного городского поселения Жариковского и Сергеевского сельских поселений Пограничного муниципального района, путём их объединения, не влекущего изменения границ иных муниципальных образований, и создания в границах объединенных поселений вновь образованного муниципального образования Пограничный муниципальный округ с административным центром в пгт. Пограничный.	Текст рекомендации (предложения): обнародован 20.06.2019 года в общедоступных местах на информационных стендах в помещениях администрации Жариковского сельского поселения, в помещениях ЦД с.Жариково, СДК с.Богуславка, ЦД с.Нестеровка и вручен участникам публичных слушаний.		Проект решения поддержан участниками и публичных (общественных) слушаний

Антонюк

Л.Г. Антонюк,
председатель публичных (общественных) слушаний

Шматова

Н.В. Шматова,

ИТОГОВЫЙ ДОКУМЕНТ ПУБЛИЧНЫХ (ОБЩЕСТВЕННЫХ) СЛУШАНИЙ

Публичные (общественные) слушания назначены решением муниципального комитета Сергеевского сельского поселения от 18.06.2019 № 222.


Тема публичных (общественных) слушаний: О проекте решения муниципального комитета Сергеевского сельского поселения «О преобразовании Пограничного городского поселения, Сергеевского и Жариковского сельских поселений Пограничного муниципального района, путём их объединения, не влекущим изменение границ иных муниципальных образований, и создания в границах объединённых поселений вновь образованного муниципального образования Пограничный муниципальный округ с административным центром в пгт. Пограничный»

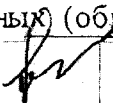
Дата проведения публичных (общественных) слушаний – 08.07.2019 года.

Место проведения: с. Сергеевка, ул.Советская, д.20, зал заседаний в помещении администрации Сергеевского сельского поселения.

Время проведения: 17 – 00 часов

№ п/п	Вопросы, вынесенные на обсуждение	№ рекомендации	Предложения и рекомендации дата их внесения	Предложено внесено	Примечание
1.	Формулировка вопроса: Проект решения Муниципального комитета: «О преобразовании Пограничного городского поселения Жариковского и Сергеевского сельских поселений Пограничного муниципального района, путём их объединения, не влекущим изменение границ иных муниципальных образований, и создания в границах объединённых поселений вновь образованного муниципального образования Пограничный муниципальный округ с административным центром в пгт. Пограничный»	1.1 Выразить согласие на преобразование Пограничного городского поселения Жариковского и Сергеевского сельских поселений Пограничного муниципального района, путём их объединения, не влекущего изменения границ иных муниципальных образований, и создания в границах объединённых поселений вновь образованного муниципального образования Пограничный муниципальный округ с административным центром в пгт. Пограничный.	Текст рекомендации (предложения): обнародован 20.06.2019 года в общедоступных местах на информационных стендах в помещениях администрации Сергеевского сельского поселения, сельской библиотеки села Сергеевка и сельского клуба села Украинка и вручен участникам публичных слушаний.		Проект решения поддержан участникам и публичных (общественных) слушаний


Н.В.Кузнецова,
председатель публичных (общественных) слушаний


Н.В.Шульга,
секретарь публичных (общественных) слушаний