



**АДМИНИСТРАЦИЯ
ПРИМОРСКОГО КРАЯ**

ул. Светланская, 22, г. Владивосток, 690110
Телефон: (423) 220-92-20, факс: (423) 220-92-69
E-mail: administration@primorsky.ru
ОКПО 00021733, ОГРН 1022502275168
ИНН/КПП 2540037030/254001001

Председателю
Законодательного Собрания
Приморского края

Ролику А.И.

14 НОЯ 2018 № 001/18884
На _____ от _____


О проекте закона Приморского края
«О внесении изменений в отдельные
законодательные акты Приморского края
в части установления границ муниципальных
образований Приморского края»

Уважаемый Александр Иванович!

Направляю Вам проект закона Приморского края «О внесении изменений в отдельные законодательные акты Приморского края в части установления границ муниципальных образований Приморского края».

На основании части 2 статьи 14 Закона Приморского края от 22 декабря 2008 года № 373-КЗ «О законодательной деятельности в Приморском крае» в целях своевременного исполнения контракта на выполнение кадастровых работ по внесению сведений о границах муниципальных образований, заключенного в рамках осуществления мероприятий дорожной карты «Земельные ресурсы и недвижимость» Программы «Повышение инвестиционной привлекательности Приморского края в формате внедрения лучших практик национального рейтинга состояния инвестиционного климата в субъектах Российской Федерации», прошу рассмотреть данный проект закона одновременно в трех чтениях на очередном заседании Законодательного Собрания Приморского края.

Приложение: 1. Распоряжение Губернатора



«О внесении на рассмотрение Законодательного Собрания Приморского края проекта закона Приморского края «О внесении изменений в отдельные законодательные акты Приморского края в части установления границ муниципальных образований Приморского края» - на 1 л. в 1 экз.


2. Проект закона Приморского края «О внесении изменений в отдельные законодательные акты Приморского края в части установления границ муниципальных образований Приморского края» - на 3 л. в 1 экз.

3. Пояснительная записка к проекту закона Приморского края «О внесении изменений в отдельные законодательные акты Приморского края в части установления границ муниципальных образований Приморского края» - на 5 л. в 1 экз.

4. Финансово-экономическое обоснование проекта закона Приморского края «О внесении изменений в отдельные законодательные акты Приморского края в части установления границ муниципальных образований Приморского края» - на 1 л. в 1 экз.

5. Перечень законодательных актов Приморского края, подлежащих признанию утратившими силу, изменению, приостановлению или принятию в связи с принятием проекта Закона Приморского края «О внесении изменений в отдельные законодательные акты Приморского края в части установления границ муниципальных образований Приморского края» - на 1 л. в 1 экз.

Врио Губернатора края

В. В. Введенёв


О.Н. Кожемяко



30

ГУБЕРНАТОР ПРИМОРСКОГО КРАЯ

РАСПОРЯЖЕНИЕ

14 ноября 2013 года

г. Владивосток

№ 264-ОГ

**О внесении на рассмотрение Законодательного
Собрания Приморского края проекта закона
Приморского края «О внесении изменений в отдельные
законодательные акты Приморского края в части
установления границ муниципальных образований
Приморского края»**

В соответствии со статьей 4 Закона Приморского края «О Законодательном Собрании Приморского края»

1. Внести на рассмотрение Законодательного Собрания Приморского края проект закона Приморского края «О внесении изменений в отдельные законодательные акты Приморского края в части установления границ муниципальных образований Приморского края».

2. Назначить Немкова Алексея Николаевича, вице-губернатора Приморского края, официальным представителем Губернатора Приморского края при рассмотрении данного вопроса Законодательным Собранием Приморского края.

Врио Губернатора края



О.Н. Кожемяко

ЗАКОН ПРИМОРСКОГО КРАЯ

О ВНЕСЕНИИ ИЗМЕНЕНИЙ В ОТДЕЛЬНЫЕ ЗАКОНОДАТЕЛЬНЫЕ АКТЫ ПРИМОРСКОГО КРАЯ В ЧАСТИ УСТАНОВЛЕНИЯ ГРАНИЦ МУНИЦИПАЛЬНЫХ ОБРАЗОВАНИЙ ПРИМОРСКОГО КРАЯ

Принят Законодательным Собранием Приморского края

СТАТЬЯ 1.

Внести следующие изменения в Закон Приморского края от 06 декабря 2004 года № 179-КЗ «О Владивостокском городском округе» (Ведомости Законодательного Собрания Приморского края, 2004, № 76, стр. 34; 2012, № 15, стр. 30):

- 1) приложение 1 к Закону изложить в редакции приложения 1 к настоящему Закону;
- 2) приложение 2 к Закону изложить в редакции приложения 2 к настоящему Закону.

СТАТЬЯ 2.

Внести следующие изменения в Закон Приморского края от 10 ноября 2004 года № 157-КЗ «Об Артемовском городском округе» (Ведомости Законодательного Собрания Приморского края, 2004, № 72, стр. 12; 2012, № 27, стр. 74):

- 1) приложение 1 к Закону изложить в редакции приложения 3 к настоящему Закону;
- 2) приложение 2 к Закону изложить в редакции приложения 4 к настоящему Закону.

СТАТЬЯ 3.

Внести следующие изменения в Закон Приморского края от 06 декабря 2004 года № 182-КЗ «О Надеждинском муниципальном районе» (Ведомости Законодательного Собрания Приморского края, 2004, № 76, стр. 72; 2012, № 27, стр. 74, 2017, № 25, стр. 47):

- 1) приложение 1 к Закону изложить в редакции приложения 5 к настоящему Закону;
- 2) приложение 2 к Закону изложить в редакции приложения 6 к настоящему Закону;
- 3) приложение 3 к Закону изложить в редакции приложения 7 к настоящему Закону;
- 4) приложение 4 к Закону изложить в редакции приложения 8 к настоящему Закону;

5)приложение 5 к Закону изложить в редакции приложения 9 к настоящему Закону;

6)приложение 6 к Закону изложить в редакции приложения 10 к настоящему Закону;

7)приложение 7 к Закону изложить в редакции приложения 11 к настоящему Закону;

8)приложение 8 к Закону изложить в редакции приложения 12 к настоящему Закону.

СТАТЬЯ 4.

Внести следующие изменения в Закон Приморского края от 07 декабря 2004 года № 192-КЗ «О Шкотовском муниципальном районе» (Ведомости Законодательного Собрания Приморского края, 2004, № 79, стр. 35; 2008, № 68, стр. 26; 2012, № 27, стр. 74; 2015, № 132, стр. 40, 2018, № 56, стр. 47):

1)приложение 1 к Закону изложить в редакции приложения 13 к настоящему Закону;

2)приложение 2 к Закону изложить в редакции приложения 14 к настоящему Закону;

3)приложение 3 к Закону изложить в редакции приложения 15 к настоящему Закону;

4)приложение 4 к Закону изложить в редакции приложения 16 к настоящему Закону;

5)приложение 5 к Закону изложить в редакции приложения 17 к настоящему Закону;

6)приложение 6 к Закону изложить в редакции приложения 18 к настоящему Закону;

7)приложение 7 к Закону изложить в редакции приложения 19 к настоящему Закону;

8)приложение 8 к Закону изложить в редакции приложения 20 к настоящему Закону;

9)приложение 9 к Закону изложить в редакции приложения 21 к настоящему Закону;

10)приложение 10 к Закону изложить в редакции приложения 22 к настоящему Закону;

11)приложение 11 к Закону изложить в редакции приложения 23 к настоящему Закону;

12)приложение 12 к Закону изложить в редакции приложения 24 к настоящему Закону;

13)приложение 13 к Закону изложить в редакции приложения 25 к настоящему Закону;

14)приложение 14 к Закону изложить в редакции приложения 26 к настоящему Закону;

15)приложение 15 к Закону изложить в редакции приложения 27 к настоящему Закону;

16)приложение 16 к Закону изложить в редакции приложения 28 к

настоящему Закону.

СТАТЬЯ 5.

Настоящий Закон вступает в силу со дня его официального опубликования.

Врио Губернатора края

О.Н. Кожемяко

ПОЯСНИТЕЛЬНАЯ ЗАПИСКА

к проекту закона Приморского края «О внесении изменений в отдельные законодательные акты Приморского края в части установления границ муниципальных образований Приморского края»

Проект закона Приморского края «О внесении изменений в отдельные законодательные акты Приморского края в части установления границ муниципальных образований Приморского края» (далее – законопроект) подготовлен в соответствии с положениями ч. 3 ст. 85 Федерального закона от 06.10.2003 № 131-ФЗ «Об общих принципах организации местного самоуправления в Российской Федерации».

В действующих редакциях законов Приморского края от 06.12.2004 № 179-КЗ «О Владивостокском городском округе», от 10.11.2004 № 157-КЗ «Об Артемовском городском округе», от 06.12.2004 № 182-КЗ «О Надеждинском муниципальном районе», от 07.12.2004 № 192-КЗ «О Шкотовском муниципальном районе» границы муниципальных образований утверждены в виде картографического описания, что допускалось до 2005 года.

Законопроектом предлагается утверждение описания границ муниципальных образований, вошедших во Владивостокскую агломерацию, в соответствии с требованиями градостроительного и земельного законодательства.

Так, в рамках полномочий, установленных Законом Приморского края от 18.11.2014 № 497-КЗ (ред. от 09.04.2018) «О перераспределении полномочий между органами местного самоуправления муниципальных образований Приморского края и органами государственной власти Приморского края и внесении изменений в отдельные законодательные акты Приморского края» Администрацией Приморского края утверждены изменения документов территориального планирования Владивостокского, Артемовского городских округов и поселений Надеждинского и Шкотовского муниципальных районов.

В силу ч. 4 ст. 18 Градостроительного кодекса Российской Федерации документы территориального планирования муниципальных образований

могут являться основанием для установления или изменения границ муниципальных образований.

По результатам исполнения государственного контракта на выполнение землеустроительных работ по установлению границ муниципальных образований, входящих в состав Владивостокской агломерации, и внесению сведений о границах в единый государственный реестр недвижимости, заключенного между департаментом земельных и имущественных отношений Приморского края и АО «Красноярское аэрогеодезическое предприятие», а также на основании утвержденных документов территориального планирования уточнены границы таких муниципальных образований.

В отношении Владивостокского городского округа (Закон Приморского края от 06.12.2004 № 179-КЗ «О Владивостокском городском округе») выявлено, что в границы муниципального образования не включены близлежащие малые острова: о. Викента, о. Змеинка, о. Камень Льва, о. Узкий Камень (бухта Новик), о. Паленберг, мыс Трех Камней (кекур Три брата, бухта Десантная), а также установлено пересечение границ населенных пунктов с границами муниципальных образований.

Ввиду того, что территориальное развитие Владивостокского городского округа ограничено природными факторами, генеральным планом предусматривается создание искусственных земельных участков на водном объекте, находящемся в федеральной собственности (в бухте Федорова и проливе Босфор Восточный), территория которых фактически выходит за установленные границы Владивостокского городского округа.

В Законах Приморского края от 07.12.2004 № 192-КЗ «О Шкотовском муниципальном районе», от 10.11.2007 № 157-КЗ «Об Артемовском городском округе», от 06.12.2004 № 182-КЗ «О Надеждинском муниципальном районе» выявлены неточности (технические ошибки) в описании одних и тех же точек в смежных муниципальных образованиях. Данные неточности образуют свободные территории либо пересечения смежных границ.

Вместе с тем положения статьи 83 Земельного кодекса Российской Федерации, а также порядок описания местоположения границ объектов

землеустройства, утвержденный приказом Минэкономразвития России от 03.06.2011 № 267 «Об утверждении порядка описания местоположения границ объектов землеустройства», не допускают пересечения границ населенных пунктов с границами муниципальных образований. Такие технические ошибки законопроектом устранены.

Приложения к законопроекту выполнены на обновленном картографическом материале масштаба 1:100 000, изготовленном в 2010 году с учетом утвержденных документов территориального планирования муниципальных образований, вошедших во Владивостокскую агломерацию.

В законопроекте:

1. При описании границы Владивостокского городского округа использовались карты следующих номенклатур: К-52-36; К-52-48; К-53-25.

Протяженность границы Владивостокского городского округа составляет примерно 402,1 км, в том числе сухопутная часть - 49,8 км, водная часть - 352,3 км.;

2. При описании границы Артемовского городского округа использовались карты следующих номенклатур: К-53-13 (изд. 2010 года), К-53-25 (изд. 2010 года).

Протяженность границы Артемовского городского округа составляет 135,6 км.

3. При описании границы Надеждинского муниципального района использовались карты следующих номенклатур: К-52-12 (изд. 2010 года), К-52-23 (изд. 2010 года), К-52-24 (изд. 2010 года), К-52-36 (изд. 2010 года), К-53-13 (изд. 2010 года), К-53-25 (изд. 2010 года).

Протяженность границы Надеждинского муниципального района составляет примерно 216,1 км, в том числе сухопутная часть - 174,6 км, водная часть - 41,5 км.

Протяженность границы Надеждинского сельского поселения составляет примерно 169,9 км, в том числе сухопутная часть - 132,7 км, водная часть - 41,9 км.

Протяженность границы Тавричанского сельского поселения составляет примерно 74,3 км, из которых 42,4 км - сухопутная часть и 31,9 км - водная часть границы.

Протяженность границы Раздольненского сельского поселения составляет примерно 208,9 км.

4. При описании границы Шкотовского муниципального района использовались карты следующих номенклатур: К-53-1 (изд. 2010 года), К-53-2 (изд. 2010 года), К-53-13 (изд. 2010 года), К-53-14 (изд. 2010 года), К-53-25 (изд. 2010 года), К-53-26 (изд. 2010 года), К-53-37 (изд. 2010 года), К-53-38 (изд. 2010 года).

Протяженность границы Шкотовского муниципального района городского округа составляет 336,2 км.

Протяженность границы Романовского сельского поселения Шкотовского муниципального района составляет 128,2 км.

Протяженность границы Штыковского сельского поселения Шкотовского муниципального района составляет 163,6 км.

Протяженность границы Шкотовского городского поселения Шкотовского муниципального района составляет 49,8 км.

Общая протяженность границы Шкотовского городского поселения Шкотовского муниципального района составляет 73,7 км.

Протяженность границы Центральненского сельского поселения Шкотовского муниципального района составляет 140,9 км.

Протяженность границы Новонежинского сельского поселения Шкотовского муниципального района составляет 94,7 км.

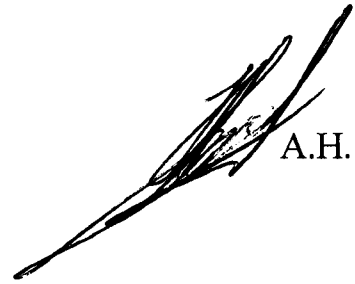
Протяженность границы Новонежинского сельского поселения Шкотовского муниципального района составляет 37,1 км.

Границы муниципальных образований (объект землеустройства) согласованы органами местного самоуправления муниципальных образований, вошедших во Владивостокскую агломерацию, а также органами местного

самоуправления муниципальных образований, имеющих общую границу с такими муниципальными образованиями.

В законопроекте отсутствуют коррупциогенные факторы.

Вице-губернатор
Приморского края



А.Н. Немков

ФИНАНСОВО-ЭКОНОМИЧЕСКОЕ ОБОСНОВАНИЕ

проекта закона Приморского края «О внесении изменений в отдельные законодательные акты Приморского края в части установления границ муниципальных образований Приморского края»

Принятие проекта закона Приморского края «О внесении изменений в отдельные законодательные акты Приморского края в части установления границ муниципальных образований Приморского края» не повлечет расходов краевого бюджета.

Вице-губернатор Приморского края




А.Н. Немков

ПЕРЕЧЕНЬ

законодательных актов Приморского края, подлежащих признанию утратившими силу, изменению, приостановлению или принятию в связи с принятием проекта закона Приморского края «О внесении изменений в отдельные законодательные акты Приморского края в части установления границ муниципальных образований Приморского края»

Принятие проекта закона Приморского края «О внесении изменений в отдельные законодательные акты Приморского края в части установления границ муниципальных образований Приморского края» не потребует признания утратившими силу, изменения, приостановления или принятия законодательных актов Приморского края.

Вице-губернатор Приморского края



Н.А. Немков