



**ДУМА
ШКОТОВСКОГО
МУНИЦИПАЛЬНОГО РАЙОНА
ПРИМОРСКОГО КРАЯ**

ул. Карла Маркса, 4
г. Большой Камень, 692806,
тел./факс (42335) 5-24-83
E-mail: duma_shkotovsky@mail.ru

ОКПО 79613438, ОГРН 1062503001043
ИНН/КПП 2503024033/250301001

от 02.04.2018 г. № 250

Председателю
Законодательного Собрания
Приморского края
А.И. Ролику

ул. Светланская, 22
г. Владивосток,
690110

О направлении проекта закона
Приморского края

Уважаемый Александр Иванович!

Дума Шкотовского муниципального района для внесения законодательной инициативы в Законодательное Собрание Приморского края направляет Вам проект Закона Приморского края «О внесении изменений в Закон Приморского края от 07 декабря 2004 г. № 192–КЗ «О Шкотовском муниципальном районе».

Приложение:

1. Решение Думы Шкотовского муниципального района от 30 марта 2018 г. № 223 «О внесении законодательной инициативы» на 1 л. в 1 экз.;
2. Решение Думы Шкотовского муниципального района от 20 марта 2018 г. № 221 «О согласии на изменение границы Шкотовского муниципального района Приморского края» на 3 л. в 1 экз.;
3. Решение муниципального комитета Подъяпольского сельского поселения от 21 марта 2018 г. № 125 «О согласии изменения границы Подъяпольского сельского поселения Шкотовского муниципального района Приморского края» на 3 л. в 1 экз.;
4. Проект закона Приморского края «О внесении изменений в Закон Приморского края от 07 декабря 2004 г. № 192–КЗ «О Шкотовском муниципальном районе» на 4 л. в 1 экз.;
5. Пояснительная записка к проекту закона на 1 л. в 1 экз.;

Законодательное Собрание
Приморского края
Управление делопроизводства и
ведения электронного документооборота
Входящий № 378-ПР
Дата: 02.04.2018 Время: 17:39

6. Финансово-экономическое обоснование к проекту закона на 1 л. в 1 экз.;
7. Перечень законодательных актов Приморского края, подлежащих признанию утратившими силу, приостановлению или принятию в связи с принятием проекта закона на 1 л. в 1 экз.

Председатель Думы
Шкотовского муниципального района



Ю.И. Нечипуренко



ДУМА
ШКОТОВСКОГО МУНИЦИПАЛЬНОГО РАЙОНА
ПРИМОРСКОГО КРАЯ

РЕШЕНИЕ

30 марта 2018 г.

г. Большой Камень

№ 223

О внесении законодательной инициативы

В соответствии с Указом Президента Российской Федерации от 29 января 2018 года № 33 «О преобразовании закрытого административно-территориального образования – города Фокино Приморского края», статьей 12 Федерального закона от 06 октября 2003 года № 131-ФЗ «Об общих принципах организации местного самоуправления в Российской Федерации», частью 2 статьи 7 Закона Приморского края от 22 декабря 2008 года № 373-КЗ «О законодательной деятельности в Приморском крае», руководствуясь пунктом 8 части 2 статьи 22 Устава Шкотовского муниципального района, Дума Шкотовского муниципального района

РЕШИЛА:

1. Внести в порядке законодательной инициативы в Законодательное Собрание Приморского края проект Закона Приморского края «О внесении изменений в Закон Приморского края от 07 декабря 2004 года № 192-КЗ «О Шкотовском муниципальном районе».

2. Назначить официальным представителем Думы Шкотовского муниципального района при рассмотрении проекта закона Приморского края «О внесении изменений в Закон Приморского края от 07 декабря 2004 года № 192-КЗ «О Шкотовском муниципальном районе» в Законодательном Собрании Приморского края председателя Думы Шкотовского муниципального района Нечипуренко Ю.И.

3. Контроль за исполнением настоящего решения возложить на постоянную комиссию Думы Шкотовского муниципального района по бюджету, налогам, муниципальному имуществу и соблюдению законодательства (Ширяев).

4. Настоящее решение вступает в силу со дня его принятия.

Председатель Думы
Шкотовского муниципального района




Ю.И. Нечипуренко



Д У М А
ШКОТОВСКОГО МУНИЦИПАЛЬНОГО РАЙОНА
ПРИМОРСКОГО КРАЯ
Р Е Ш Е Н И Е

20 марта 2018 г.

г. Большой Камень

№ 221

**О согласии на изменение
границы Шкотовского муниципального района
Приморского края**

В соответствии с Указом Президента Российской Федерации от 29 января 2018 года № 33 «О преобразовании закрытого административно-территориального образования – города Фокино Приморского края», распоряжением Правительства Российской Федерации от 21 февраля 2018 года № 270-р, руководствуясь частью 4 статьи 12 Федерального Закона от 06 октября 2003 года № 131-ФЗ «Об общих принципах организации местного самоуправления в Российской Федерации», Законом Приморского края от 07 декабря 2004 года № 192-КЗ «О Шкотовском муниципальном районе», Уставом Шкотовского муниципального района, Дума Шкотовского муниципального района

РЕШИЛА:

1. Выразить согласие на изменение границы Шкотовского муниципального района Приморского края, установленной Законом Приморского края от 07 декабря 2004 года № 192-КЗ «О Шкотовском муниципальном районе», по участку N 10: Шкотовский муниципальный район - городской округ Большой Камень - городской округ закрытое административно-территориальное образование город Фокино - береговая линия Уссурийского залива, в связи присоединением территории к южной границе Шкотовского муниципального района (Подъяпольское сельское поселение) и изложить ее описание в следующей редакции:

- От точки с ГК 43°02'20" с.ш. и 132°18'16" в.д. (стык границ Шкотовский муниципальный район - городской округ Большой Камень на береговой линии Уссурийского залива), расположенной на мысе Ильмовый, граница идет

в юго-восточном направлении по прямой 5,3 км, пересекая грунтовую дорогу Большой Камень-Подъяпольское, железнодорожную ветку Смоляниново-Дунай, до точки с ГК 43°00'43" с.ш. и 132°21'30" в.д. (стык границ Шкотовский муниципальный район - городской округ Большой Камень - городской округ закрытое административно-территориальное образование город Фокино), расположенной на лесной дороге, в 0,4 км к югу от высоты с отметкой 320,1 - вершина горы Голый Мыс.

От указанной точки граница идет по лесной дороге в западном направлении примерно 1,5 км, пересекая железнодорожную ветку Смоляниново-Дунай, до точки с ГК 43°00'41" с.ш. и 132°20'24" в.д., расположенной на западной стороне полосы отвода железнодорожной ветки Смоляниново-Дунай, в 1,5 км к западу от высоты с отметкой 320,1 - вершина горы Голый Мыс.

Далее граница идет в общем южном направлении по западной стороне полосы отвода железнодорожной ветки Смоляниново-Дунай примерно 6,3 км, огибая с востока железнодорожный разъезд Стрелок (относящийся к Шкотовскому муниципальному району) и оставляя с запада поселок Подъяпольское (относящийся к Шкотовскому муниципальному району), пересекая автомобильную дорогу Подъяпольское-Фокино и минуя с восточной стороны ответвление железнодорожной ветки на город Фокино, до точки с ГК 42°57'57" с.ш. и 132°19'11" в.д., расположенной на западной стороне полосы отвода железнодорожной ветки Смоляниново-Дунай, в 0,1 км к северу от середины небольшого моста через ручей без названия, впадающий в реку Южанка, в 1,1 км к востоку от высоты с отметкой 175,7, в 0,6 км к юго-востоку от высоты с отметкой 177,3 (с ГП).

Далее граница идет в северо-западном направлении по прямой до точки в 0,11 км юго-восточнее высоты с отметкой 177,3, затем в юго-западном направлении на высоту с отметкой 176,7 в точку, расположенную в 0,14 км юго-западнее высоты с отметкой 176,7, далее в юго-западном направлении по западным склонам водораздела высот с отметками 176,7 и 185,3 и далее в том же направлении до точки в 0,4 км юго-западнее высоты с отметкой 185,3 и в 0,71 км юго-восточнее мыса Открытый, затем по прямой на юг до высоты с отметкой 172,3, далее в юго-западном направлении до точки, расположенной в южной части бухты Беззащитная в 1,4 км к югу от южной оконечности мыса Открытый.

Далее граница идет в общем северном направлении по береговой линии Уссурийского залива примерно 18,5 км до точки с ГК 43°02'20" с.ш. и 132°18'16" в.д.

(стык границ Шкотовский муниципальный район - городской округ Большой Камень на береговой линии Уссурийского залива).

2. Отправить данное решение в администрацию Приморского края, Законодательное Собрание Приморского края.

3. Настоящее решение вступает в силу со дня его официального опубликования в газете «Взморье».

4. Контроль за исполнением настоящего решения возложить на постоянную комиссию Думы Шкотовского муниципального района по бюджету, налогам, муниципальному имуществу и соблюдению законодательства (Ширяев).

Председатель Думы
Шкотовского муниципального района




Ю.И. Нечипуренко



Российская Федерация Приморский край
Шкотовский муниципальный район

МУНИЦИПАЛЬНЫЙ КОМИТЕТ
ПОДЪЯПОЛЬСКОГО СЕЛЬСКОГО ПОСЕЛЕНИЯ
Р Е Ш Е Н И Е

21.03.2018г.

пос. Подъяпольское

№ 125

**О согласовании изменения границы Подъяпольского сельского поселения
Шкотовского муниципального района Приморского края**

В соответствии с Указом Президента Российской Федерации от 29 января 2018 года № 33 «О преобразовании закрытого административно-территориального образования – города Фокино Приморского края», распоряжением Правительства Российской Федерации от 21 февраля 2018 г. № 270-р, руководствуясь частью 4 статьи 12 Федерального Закона от 06 октября 2003 г. № 131-ФЗ «Об общих принципах организации местного самоуправления в Российской Федерации», Законом Приморского края от 07 декабря 2004 г. № 192-КЗ «О Шкотовском муниципальном районе» руководствуясь Уставом Подъяпольского сельского поселения Шкотовского муниципального района, Муниципальный комитет Подъяпольского сельского поселения

РЕШИЛ:

1. Согласовать изменение границы Подъяпольского сельского поселения Шкотовского муниципального района Приморского края, установленной Законом Приморского края от 07 декабря 2004 г. № 192-КЗ «О Шкотовском муниципальном районе», по участку N 10: Шкотовский муниципальный район - городской округ Большой Камень - городской округ закрытое административно-территориальное образование город Фокино - береговая линия Уссурийского залива, в связи присоединением территории к южной границе Подъяпольского сельского поселения

Шкотовского муниципального района и изложить ее описание в следующей редакции:

От точки с ГК 43°02'20" с.ш. и 132°18'16" в.д. (стык границ Шкотовский муниципальный район - городской округ Большой Камень на береговой линии Уссурийского залива), расположенной на мысе Ильмовый, граница идет в юго-восточном направлении по прямой 5,3 км, пересекая грунтовую дорогу Большой Камень-Подъяпольское, железнодорожную ветку Смоляниново-Дунай, до точки

с ГК 43°00'43" с.ш. и 132°21'30" в.д. (стык границ Шкотовский муниципальный район - городской округ Большой Камень - городской округ закрытое административно-территориальное образование город Фокино), расположенной на лесной дороге, в 0,4 км к югу от высоты с отметкой 320,1 - вершина горы Голый Мыс.

От указанной точки граница идет по лесной дороге в западном направлении примерно 1,5 км, пересекая железнодорожную ветку Смоляниново-Дунай, до точки с ГК 43°00'41" с.ш. и 132°20'24" в.д., расположенной на западной стороне полосы отвода железнодорожной ветки Смоляниново-Дунай, в 1,5 км к западу от высоты с отметкой 320,1 - вершина горы Голый Мыс.

Далее граница идет в общем южном направлении по западной стороне полосы отвода железнодорожной ветки Смоляниново-Дунай примерно 6,3 км, огибая с востока железнодорожный разезд Стрелок (относящийся к Шкотовскому муниципальному району) и оставляя с запада поселок Подъяпольское (относящийся к Шкотовскому муниципальному району), пересекая автомобильную дорогу Подъяпольское-Фокино и минуя с восточной стороны ответвление железнодорожной ветки на город Фокино, до точки с ГК 42°57'57" с.ш. и 132°19'11" в.д., расположенной на западной стороне полосы отвода железнодорожной ветки Смоляниново-Дунай, в 0,1 км к северу от середины небольшого моста через ручей без названия, впадающий в реку Южанка, в 1,1 км к востоку от высоты с отметкой 175,7, в 0,6 км к юго-востоку от высоты с отметкой 177,3 (с ГП).

Далее граница идет в северо-западном направлении по прямой до точки в 0,11 км юго-восточнее высоты с отметкой 177,3, затем в юго-западном направлении на высоту с отметкой 176,7 в точку, расположенную в 0,14 км юго-западнее высоты с отметкой 176,7, далее в юго-западном направлении по западным склонам водораздела высот с отметками 176,7 и 185,3 и далее в том же направлении до точки в 0,4 км юго-западнее высоты с отметкой 185,3 и в 0,71 км юго-восточнее мыса Открытый, затем

по прямой на юг до высоты с отметкой 172,3, далее в юго-западном направлении до точки, расположенной в южной части бухты Беззащитная в 1,4 км к югу от южной оконечности мыса Открытый.

Далее граница идет в общем северном направлении по береговой линии Уссурийского залива примерно 18,5 км до точки с ГК 43°02'20" с.ш. и 132°18'16" в.д. (стык границ Шкотовский муниципальный район - городской округ Большой Камень на береговой линии Уссурийского залива)

2. Контроль за исполнением настоящего решения возложить на постоянную комиссию муниципального комитета по бюджету, налогам, муниципальному имуществу и соблюдению законодательства (Фунтикова).

4. Настоящее решение вступает в силу со дня его принятия.

Председатель Муниципального комитета
Подьяпольского сельского поселения

«

»



В.А. Стрижкин

Закон Приморского края
от «___» _____ 2018 г. № _____
«О внесении изменений в Закон Приморского края от 07 декабря 2004 года
№ 192-КЗ «О Шкотовском муниципальном районе»

Принят Законодательным Собранием Приморского края

Статья 1

Внести в Закон Приморского края от 07 декабря 2004 года № 192-КЗ «О Шкотовском муниципальном районе» следующие изменения:

1. В приложении № 1 «Описание границы Шкотовского муниципального района»:

1.1. Абзац первый изложить в следующей редакции: «Общая протяженность границы Шкотовского муниципального района составляет примерно 334,9 км, из них 286,7 км - сухопутная часть и 48,2 км - водная часть границы. Граница состоит из 10 основных участков, один из которых расположен отдельно от основного массива.»;

1.2. В разделе «Участок № 10: Шкотовский муниципальный район - городской округ Большой Камень - городской округ закрытое административно-территориальное образование город Фокино - береговая линия Уссурийского залива»:

1.2.1. В абзаце первом слова «29,5 км» заменить словами «34,7 км», слова «15,3 км» заменить словами «16,2 км», слова «14,2 км» заменить словами «18,5 км»;

1.2.2. Абзац пятый изложить в следующей редакции: «Далее граница идет в северо-западном направлении по прямой до точки в 0,11 км юго-восточнее высоты с отметкой 177,3, затем в юго-западном направлении на высоту с отметкой 176,7 в точку, расположенную в 0,14 км юго-западнее высоты с отметкой 176,7, далее в юго-западном направлении по западным склонам водораздела высот с отметками 176,7 и 185,3 и далее в том же направлении до точки в 0,4 км юго-западнее высоты с отметкой 185,3 и в 0,71 км юго-восточнее мыса Открытый, затем по прямой на юг до высоты с отметкой 172,3, далее в юго-западном направлении до точки, расположенной в южной части бухты Беззащитная в 1,4 км к югу от южной оконечности мыса Открытый.»;

1.2.3. В абзаце шестом слова «14,2 км» заменить словами «18,5 км».

2. Приложение № 5 «Описание границы Подъяпольского сельского поселения» изложить в следующей редакции:

«От точки с ГК 43°02'20" с.ш. и 132°18'16" в.д. (стык границ Шкотовский муниципальный район - городской округ Большой Камень на береговой линии Уссурийского залива), расположенной на мысе Ильмовый, граница идет в юго-восточном направлении по прямой 5,3 км, пересекая грунтовую дорогу Большой Камень-Подъяпольское, железнодорожную ветку Смоляниново-Дунай, до точки с ГК 43°00'43" с.ш. и 132°21'30" в.д. (стык границ Шкотовский муниципальный район - городской округ Большой Камень - городской округ закрытое административно-территориальное образование город Фокино), расположенной на лесной дороге, в 0,4 км к югу от высоты с отметкой 320,1 - вершина горы Голый Мыс.

От указанной точки граница идет по лесной дороге в западном направлении примерно 1,5 км, пересекая железнодорожную ветку Смоляниново-Дунай, до точки с ГК 43°00'41" с.ш. и 132°20'24" в.д., расположенной на западной стороне полосы отвода железнодорожной ветки Смоляниново-Дунай, в 1,5 км к западу от высоты с отметкой 320,1 - вершина горы Голый Мыс.

Далее граница идет в общем южном направлении по западной стороне полосы отвода железнодорожной ветки Смоляниново-Дунай примерно 6,3 км, огибая с востока железнодорожный разъезд Стрелок (относящийся к Шкотовскому муниципальному району) и оставляя с запада поселок Подъяпольское (относящийся к Шкотовскому муниципальному району), пересекая автомобильную дорогу Подъяпольское-Фокино и минуя с восточной стороны ответвление железнодорожной ветки на город Фокино, до точки с ГК 42°57'57" с.ш. и 132°19'11" в.д., расположенной на западной стороне полосы отвода железнодорожной ветки Смоляниново-Дунай, в 0,1 км к северу от середины небольшого моста через ручей без названия, впадающий в реку Южанка, в 1,1 км к востоку от высоты с отметкой 175,7, в 0,6 км к юго-востоку от высоты с отметкой 177,3 (с ГП).

Далее граница идет в северо-западном направлении по прямой до точки в 0,11 км юго-восточнее высоты с отметкой 177,3, затем в юго-западном направлении на

высоту с отметкой 176,7 в точку, расположенную в 0,14 км юго-западнее высоты с отметкой 176,7, далее в юго-западном направлении по западным склонам водораздела высот с отметками 176,7 и 185,3 и далее в том же направлении до точки в 0,4 км юго-западнее высоты с отметкой 185,3 и в 0,71 км юго-восточнее мыса Открытый, затем по прямой на юг до высоты с отметкой 172,3, далее в юго-западном направлении до точки, расположенной в южной части бухты Беззащитная в 1,4 км к югу от южной оконечности мыса Открытый.

Далее граница идет в общем северном направлении по береговой линии Уссурийского залива примерно 18,5 км до точки с ГК 43°02'20" с.ш. и 132°18'16" в.д. (стык границ Шкотовский муниципальный район - городской округ Большой Камень на береговой линии Уссурийского залива).».

3. Приложение № 6 «Графическое изображение границы Подъяпольского сельского поселения» изложить в редакции приложения к настоящему Закону.

Статья 2

Настоящий Закон вступает в силу со дня его официального опубликования.

Губернатор края

А.В. Тарасенко

г. Владивосток

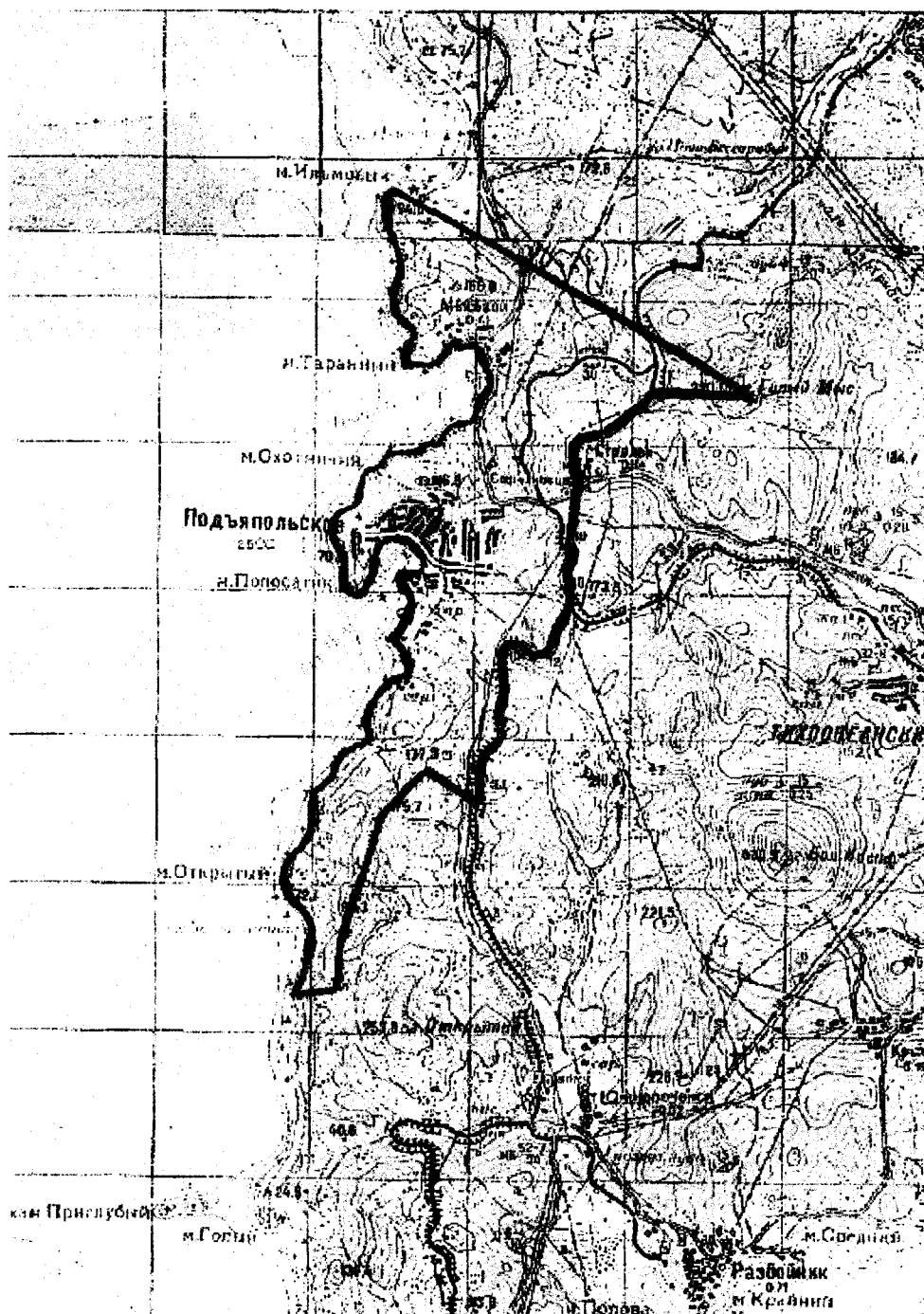
« ____ » _____ 2018 года

№ _____-КЗ

Приложение
к Закону Приморского края
«О внесении изменений в Закон
Приморского края от 7 декабря 2004 г. N 192-КЗ
«О Шкотовском муниципальном районе»

Приложение 6
к Закону Приморского края
от 7 декабря 2004 г. N 192-КЗ

**Графическое изображение границы
Подъяпольского сельского поселения**



ПОЯСНИТЕЛЬНАЯ ЗАПИСКА

к проекту Закона Приморского края «О внесении изменений в Закон Приморского края от 07.12.2004 г. № 192-КЗ «О Шкотовском муниципальном районе»


Проект Закона Приморского края «О внесении изменений в Закон Приморского края от 07 декабря 2004 года № 192-КЗ «О Шкотовском муниципальном районе» разработан во исполнение Указа Президента Российской Федерации от 29 января 2018 года № 33 «О преобразовании закрытого административно-территориального образования – города Фокино Приморского края», распоряжения Правительства Российской Федерации от 21 февраля 2018 года № 270-р, а также с целью реализации инвестиционных проектов Государственной корпорации «Ростех».

Проект Закона предусматривает преобразование границ Шкотовского муниципального района путем присоединения выделенной из состава закрытого административно-территориального образования города Фокино части территории в границах земельных участков с кадастровыми номерами 25:35:000000:2487, 25:35:000000:2488, 25:35:020101:303, предназначенных для строительства угольного морского терминала «Порт «Вера».

В границах выделяемой территории отсутствуют населенные пункты, объекты недвижимого имущества (по сведениям Единого государственного реестра недвижимости), граждане не проживают.

Выделяемая территория является смежной с южной границей Подъяпольского сельского поселения Шкотовского муниципального района, а также примыкает к восточному берегу Уссурийского залива Японского моря.

Председатель Думы
Шкотовского муниципального района




Ю.И. Нечипуренко

ФИНАНСОВО-ЭКОНОМИЧЕСКОЕ ОБОСНОВАНИЕ

к проекту Закона Приморского края «О внесении изменений в Закон Приморского края от 07.12.2004 г. № 192-КЗ «О Шкотовском муниципальном районе»

Принятие Закона Приморского края «О внесении изменений в Закон Приморского края от 07.12.2004 г. № 192-КЗ «О Шкотовском муниципальном районе» не повлечет изменения финансовых обязательств Приморского края и не потребует дополнительного финансирования из краевого бюджета.

Председатель Думы
Шкотовского муниципального района




Ю.И. Нечипуренко

ПЕРЕЧЕНЬ

законодательных актов Приморского края,
подлежащих признанию утратившими силу, приостановлению, изменению или
принятию в связи с принятием проекта Закона Приморского края «О внесении
изменений в Закон Приморского края от 07.12.2004 г. № 192-КЗ «О Шкотовском
муниципальном районе»

Принятие Закона Приморского края «О внесении изменений в Закон
Приморского края от 07.12.2004 г. № 192-КЗ «О Шкотовском муниципальном
районе» не повлечет признания утратившими силу, приостановления, изменения,
дополнения или принятия законодательных или иных нормативных правовых актов.

Председатель Думы
Шкотовского муниципального района



Ю.И. Нечипуренко