



ГОСУДАРСТВЕННАЯ ДУМА
ФЕДЕРАЛЬНОГО СОБРАНИЯ РОССИЙСКОЙ ФЕДЕРАЦИИ
ШЕСТОГО СОЗЫВА

ПОСТАНОВЛЕНИЕ ГОСУДАРСТВЕННОЙ ДУМЫ

О проекте федерального закона № 632831-6 «О внесении изменений в отдельные законодательные акты Российской Федерации»

Государственная Дума Федерального Собрания Российской Федерации **п о с т а н о в л я е т:**

1. Принять в первом чтении проект федерального закона № 632831-6 «О внесении изменений в отдельные законодательные акты Российской Федерации», внесенный Правительством Российской Федерации.

2. Направить указанный законопроект Президенту Российской Федерации, в Совет Федерации Федерального Собрания Российской Федерации, комитеты и комиссии Государственной Думы, во фракции в Государственной Думе, в Правительство Российской Федерации, законодательные (представительные) органы государственной власти субъектов Российской Федерации.

Законодательное Собрание
Приморского края
Управление делопроизводства и
ведения электронного документооборота
Входящий № 16/286
Дата: 10.02.2015 Время: 15:33

Установить, что поправки к указанному законопроекту направляются в Комитет Государственной Думы по земельным отношениям и строительству в тридцатидневный срок со дня принятия настоящего Постановления.

3. Комитету Государственной Думы по земельным отношениям и строительству доработать указанный законопроект с учетом поступивших поправок и внести его на рассмотрение Государственной Думы во втором чтении.

4. Настоящее Постановление вступает в силу со дня его принятия.

Председатель Государственной Думы
Федерального Собрания
Российской Федерации



С.Е.Нарышкин

Москва
28 января 2015 года
№ 6031-6 ГД

Вносится Правительством
Российской Федерации

№ 632831-6 Проект

ФЕДЕРАЛЬНЫЙ ЗАКОН

**О внесении изменений в отдельные
законодательные акты Российской Федерации**

Статья 1

Внести в Федеральный закон от 26 декабря 1995 года № 209-ФЗ "О геодезии и картографии" (Собрание законодательства Российской Федерации, 1996, № 1, ст. 2; 2003, № 2, ст. 165) следующие изменения:

1) пункт 3 статьи 3 дополнить абзацем следующего содержания:

"создание, развитие и поддержание в рабочем состоянии геодезических сетей специального назначения.";

2) пункт 1 статьи 5 дополнить абзацем следующего содержания:

"утверждение положений о государственных нивелирных и геодезических сетях, а также о геодезических сетях специального назначения.".

Статья 2

Внести в Федеральный закон от 24 июля 2007 года № 221-ФЗ "О государственном кадастре недвижимости" (Собрание законодательства Российской Федерации, 2007, № 31, ст. 4017; 2008, № 30; ст. 3597, 3616; 2009, № 52, ст. 6410; 2011, № 1, ст. 47; № 50, ст. 7365; 2013, № 30, ст. 4083) следующие изменения:

1) в статье 6:

а) в части 1 слова "государственная геодезическая сеть и" заменить словами "государственные геодезические сети, а также";

б) второе предложение части 3 после слов "утраченных пунктов" дополнить словами "государственных геодезических сетей и";

2) в пунктах 1 - 3 части 2 статьи 12 слова "опорных межевых сетей" заменить словами "государственных геодезических сетей и опорных межевых сетей";

3) в первом предложении части 4 статьи 13 слова "указывается местоположение пунктов опорных межевых сетей" заменить словами "о геодезической основе кадастра";

4) часть 6 статьи 38 изложить в следующей редакции:

"6. В текстовой части межевого плана указываются необходимые для внесения в государственный кадастр недвижимости сведения о земельном участке или земельных участках в объеме, установленном

органом нормативно-правового регулирования в сфере кадастровых отношений, сведения об использованной при подготовке межевого плана геодезической основе кадастра, в том числе о пунктах государственных геодезических сетей или опорных межевых сетей, а также в установленном частью 1 статьи 39 настоящего Федерального закона случае сведения о согласовании местоположения границ земельных участков в форме акта согласования местоположения таких границ (далее - акт согласования местоположения границ).";


5) часть 7 статьи 41 изложить в следующей редакции:

"7. В текстовой части технического плана указываются необходимые для внесения в государственный кадастр недвижимости сведения в объеме, установленном органом нормативно-правового регулирования в сфере кадастровых отношений, сведения об использованной при подготовке технического плана здания, сооружения, объекта незавершенного строительства геодезической основе кадастра, в том числе о пунктах государственных геодезических сетей или опорных межевых сетей."

Статья 3

Настоящий Федеральный закон вступает в силу через три месяца со дня его официального опубликования.

Президент
Российской Федерации




ПОЯСНИТЕЛЬНАЯ ЗАПИСКА

к проекту федерального закона «О внесении изменений в отдельные законодательные акты Российской Федерации»

Проект федерального закона «О внесении изменений в отдельные законодательные акты Российской Федерации», которым предусматривается внесение изменений в Федеральные законы «О геодезии и картографии» и «О государственном кадастре недвижимости», подготовлен во исполнение пунктов 31.2.1, 31.3.1 и 31.4.1 плана мероприятий («дорожной карты») «Повышение качества государственных услуг в сфере государственного кадастрового учета недвижимого имущества и государственной регистрации прав на недвижимое имущество и сделок с ним», утвержденного распоряжением Правительства Российской Федерации от 1 декабря 2012 г. № 2236-р, в редакции распоряжения Правительства Российской Федерации от 4 апреля 2014 г. № 527-р.


Предлагаемые изменения направлены на обеспечение создания интегрированной сети координатно-геодезического обеспечения деятельности кадастровых инженеров и внедрение сервисов на базе этой сети, на закрепление статуса открытого информационного ресурса, содержащего описание пунктов геодезических сетей всех уровней, с возможностью доступа к такой информации с использованием информационно-телекоммуникационной сети «Интернет», а также на внедрение процедуры взаимодействия учетно-регистрационного органа с кадастровыми инженерами по актуализации сведений о состоянии пунктов геодезической сети.



ФИНАНСОВО-ЭКОНОМИЧЕСКОЕ ОБОСНОВАНИЕ

разработки и принятия Федерального закона «О внесении изменений в отдельные законодательные акты Российской Федерации»

Принятие Федерального закона «О внесении изменений в отдельные законодательные акты Российской Федерации» не потребует дополнительных расходов федерального бюджета, а также не приведет к выпадающим доходам федерального бюджета.


A handwritten signature in black ink, appearing to read "В.В. Путин", is located in the lower right quadrant of the page.

ПЕРЕЧЕНЬ

нормативных правовых актов Президента Российской Федерации, Правительства и федеральных органов исполнительной власти, подлежащих признанию утратившими силу, приостановлению, изменению или принятию в связи с принятием Федерального закона «О внесении изменений в отдельные законодательные акты Российской Федерации»

№ п/п	Наименование проекта нормативного правового акта	Обоснование необходимости подготовки	Срок подготовки	Исполнители
1	Постановление Правительства Российской Федерации «Об утверждении положения о государственных нивелирных и геодезических сетях»	часть 2 статьи 1 законопроекта	6 мес.	Минэкономразвития России; Росреестр
2	Постановление Правительства Российской Федерации «О внесении изменений в Положение о создании геодезических сетей специального назначения, утвержденного постановлением Правительства Российской Федерации от 5 июня 2008 г. № 433	часть 2 статьи 1 законопроекта	6 мес.	Минэкономразвития России; Росреестр
3	приказ Минэкономразвития России «Об установлении перечня видов и состава сведений кадастровых карт, утвержденный приказом Минэкономразвития России от 19 октября 2009 г. № 416»	часть 1 статьи 2 законопроекта	6 мес.	Минэкономразвития России; Росреестр
4	приказ Минэкономразвития России «О внесении изменения в Порядок ведения государственного кадастра недвижимости, утвержденный приказом Минэкономразвития России от 4 февраля 2010 г. № 42»	части 2 и 3 статьи 2 законопроекта	6 мес.	Минэкономразвития России; Росреестр
5	приказ Минэкономразвития России «О внесении изменений в требования к подготовке межевого плана, утвержденные приказом Минэкономразвития России от 24 ноября 2008 г. № 412»	часть 4 статьи 2 законопроекта	6 мес.	Минэкономразвития России; Росреестр


6	приказ Минэкономразвития России «О внесении изменений в форму технического плана объекта незавершенного строительства и требования к его подготовке, утвержденные приказом Минэкономразвития России от 10 февраля 2012 г. № 52»	часть 5 статьи 2 законопроекта	6 мес.	Минэкономразвития России; Росреестр
7	приказ Минэкономразвития России «О внесении изменений в форму технического плана сооружения и требования к его подготовке, утвержденные приказом Минэкономразвития России от 23 ноября 2011 г. № 693»	часть 5 статьи 2 законопроекта	6 мес.	Минэкономразвития России; Росреестр
8	приказ Минэкономразвития России «О внесении изменений в форму технического плана здания и требования к его подготовке, утвержденные приказом Минэкономразвития России от 1 сентября 2010 г. № 403»	часть 5 статьи 2 законопроекта	6 мес.	Минэкономразвития России; Росреестр



ПЕРЕЧЕНЬ

федеральных законов, подлежащих признанию утратившими силу, приостановлению, изменению или принятию в связи с принятием Федерального закона «О внесении изменений в отдельные законодательные акты Российской Федерации»

В связи с принятием Федерального закона «О внесении изменений в отдельные законодательные акты Российской Федерации» не потребуется принятия, изменения, приостановления или признания утратившими силу иных федеральных законов.

A handwritten signature in black ink, appearing to be 'Г.В. Гусев', is located at the bottom right of the page.