



**ДУМА
ЯКОВЛЕВСКОГО
МУНИЦИПАЛЬНОГО РАЙОНА**

пер.Почтовый, 7, с.Яковлевка
Яковлевского района Приморского края, 692361
Телефон: (42371) 97-8-92, факс 97-5-40
E-mail: yakduma@mail.ru

Председателю
Законодательного Собрания
Приморского края

Горчакову В.В.

11.12.2014 № 01-11/234

На № _____ от _____

Уважаемый Виктор Васильевич!

В соответствии с Законом Приморского края от 3 июля 2014 года № 447-КЗ «О порядке разграничения объектов муниципальной собственности между сельскими поселениями и муниципальными районами, в состав которых они входят» Дума Яковлевского муниципального района направляет в порядке законодательной инициативы проект закона Приморского края "О разграничении объектов муниципальной собственности между сельскими поселениями Яковлевского муниципального района и Яковлевским муниципальным районом, в состав которого они входят" для рассмотрения и решения вопроса о его принятии.

Приложения: текст проекта закона Приморского края на 102 л. в 1 экз. ;
пояснительная записка на 1 л. в 1 экз. ;
перечень законодательных актов Приморского края, подлежащих признанию утратившими силу, изменению, приостановлению, дополнению или принятию в связи с принятием проекта закона Приморского края на 1 л. в 1 экз. ;
финансово-экономическое обоснование на 1л. в 1 экз. ;

согласованные перечни передаваемого имущества Варфоломеевского сельского поселения на 21 л. в 1 экз. ;
согласованные перечни передаваемого имущества Яковлевского сельского поселения на 30 л. в 1 экз. ;
согласованные перечни передаваемого имущества Покровского сельского поселения на 9 л. в 1 экз. ;
согласованные перечни передаваемого имущества Яблоновского сельского поселения на 15 л. в 1 экз. ;
согласованные перечни передаваемого имущества Новосыроевского сельского поселения на 19 л. в 1 экз. ;

решение Думы Яковлевского муниципального района 01-29

Законодательное Собрание
Приморского края
Управление делопроизводства и
ведения электронного документооборота
Входящий № 783-ПР
Дата: 12.12.2014 Время: 17:35

ноября 2014 года № 177 с приложением на 24 л. в 1 экз.;
решение Думы Яковлевского муниципального района от 25
ноября 2014 года № 178 с приложением на 10 л. в 1 экз.;
решение Думы Яковлевского муниципального района от 25
ноября 2014 года № 179 с приложением на 17 л. в 1 экз.;
решение Думы Яковлевского муниципального района от 25
ноября 2014 года № 180 с приложением на 33 л. в 1 экз.;
решение Думы Яковлевского муниципального района от 11
декабря 2014 года № 196 с приложением на 21 л. в 1 экз.;
решение Думы Яковлевского муниципального района от 11
декабря 2014 года № 197 на 1 л. в 1 экз.;

постановление администрации Яковлевского муниципального
района от 18 ноября 2014 года № 778 с приложением на 22 л. в 1
экз.;
постановление главы Варфоломеевского сельского поселения от
28 октября 2014 года № 57-НПА с приложением на 22 л. в 1
экз.;
решение муниципального комитета Варфоломеевского
сельского поселения от 14 ноября 2014 года № 33-НПА с
приложением на 23 л. в 1 экз.;

постановление администрации Яковлевского муниципального
района от 18 ноября 2014 года № 777 с приложением на 31 л. в 1
экз.;
постановление главы Яковлевского сельского поселения от 23
сентября 2014 года № 72 с приложением на 32 л. в 1 экз.;
решение муниципального комитета Яковлевского сельского
поселения от 29 сентября 2014 года № 36-НПА с приложением
на 31 л. в 1 экз.;

постановление администрации Яковлевского муниципального
района от 13 ноября 2014 года № 764 с приложением на 6 л. в 1
экз.;
постановление главы Покровского сельского поселения от 14
октября 2014 года № 32-нпа с приложением на 6 л. в 1 экз.;
решение муниципального комитета Покровского сельского
поселения от 31 октября 2014 года № 25-НПА с приложением
на 6 л. в 1 экз.;

постановление администрации Яковлевского муниципального
района от 13 ноября 2014 года № 765 с приложением на 16 л. в 1
экз.;
постановление главы Яблоновского сельского поселения от 27
октября 2014 года № 35 с приложением на 16 л. в 1 экз.;
решение муниципального комитета Яблоновского сельского
поселения от 10 ноября 2014 года № 21 с приложением на 16 л.
в 1 экз.;


постановление администрации Яковлевского муниципального района от 2 декабря 2014 года № 814 с приложением на 20 л. в 1 экз.;

постановление главы Новосысоевского сельского поселения от 27 ноября 2014 года № 79 с приложением на 21 л. в 1 экз.;

решение муниципального комитета Новосысоевского сельского поселения от 3 декабря 2014 года № 220-НПА с приложением на 21 л. в 1 экз.;

материалы на электронном носителе (диск).

И.о. председателя Думы Яковлевского
муниципального района



А.А. Литвиненко



Российская Федерация Приморский край

ДУМА

ЯКОВЛЕВСКОГО МУНИЦИПАЛЬНОГО РАЙОНА

РЕШЕНИЕ

11 декабря 2014 года

с.Яковлевка

№ 197

О законодательной инициативе Думы Яковлевского муниципального района по внесению в Законодательное Собрание Приморского края проекта закона Приморского края "О разграничении объектов муниципальной собственности между сельскими поселениями Яковлевского муниципального района и Яковлевским муниципальным районом, в состав которого они входят"

В соответствии с Законом Приморского края от 3 июля 2014 года № 447-КЗ «О порядке разграничения объектов муниципальной собственности между сельскими поселениями и муниципальными районами, в состав которых они входят» Дума района на основании статей 26, 30 Устава Яковлевского муниципального района

РЕШИЛА:

1.Внести в порядке законодательной инициативы в Законодательное Собрание Приморского края проект закона Приморского края "О разграничении объектов муниципальной собственности между сельскими поселениями Яковлевского муниципального района и Яковлевским муниципальным районом, в состав которого они входят".

2.Назначить официальным представителем Думы Яковлевского муниципального района при рассмотрении законопроекта в Законодательном Собрании Приморского края заместителя председателя Думы Яковлевского муниципального района Литвиненко Анатолия Алексеевича.

3.Настоящее решение вступает в силу со дня его принятия.

И.о. председателя Думы Яковлевского
муниципального района

А.А.Литвиненко

ПОЯСНИТЕЛЬНАЯ ЗАПИСКА

к проекту закона Приморского края "О разграничении объектов муниципальной собственности между сельскими поселениями Яковлевского муниципального района и Яковлевским муниципальным районом, в состав которого они входят"

Проект Закона Приморского края "О разграничении объектов муниципальной собственности между сельскими поселениями Яковлевского муниципального района и Яковлевским муниципальным районом, в состав которого они входят" разработан в соответствии с Законом Приморского края от 3 июля 2014 г. N 447-КЗ "О порядке разграничения объектов муниципальной собственности между сельскими поселениями и муниципальными районами, в состав которых они входят", в целях исполнения Федерального закона от 27 мая 2014 г. N 136-ФЗ "О внесении изменений в статью 26.3 Федерального закона "Об общих принципах организации законодательных (представительных) и исполнительных органов государственной власти субъектов Российской Федерации" и Федеральный закон "Об общих принципах организации местного самоуправления в Российской Федерации".

Разграничение объектов муниципальной собственности между сельскими поселениями Яковлевского муниципального района и Яковлевским муниципальным районом, в состав которого они входят, осуществляется в соответствии с установленными статьями 14 и 50 Федерального закона от 6 октября 2003 года N 131-ФЗ "Об общих принципах организации местного самоуправления в Российской Федерации" видами имущества.

Проект закона Приморского края "О разграничении объектов муниципальной собственности между сельскими поселениями Яковлевского муниципального района и Яковлевским муниципальным районом, в состав которого они входят" направляется в порядке законодательной инициативы для рассмотрения и решения вопроса о его принятии.

При принятии закона Законодательным Собранием Приморского края убедительно просим учесть, что наименование объектов, местонахождение объектов, почтовые адреса объектов и их технические характеристики, обозначенные в проекте закона, указаны в строгом соответствии с техническими паспортами, кадастровыми паспортами объектов и адресными справками, выданными уполномоченными органами.

И.о. председателя Думы Яковлевского
муниципального района




А.А.Литвиненко

ФИНАНСОВО-ЭКОНОМИЧЕСКОЕ ОБОСНОВАНИЕ

проекта Закона Приморского края "О разграничении объектов муниципальной собственности между сельскими поселениями Яковлевского муниципального района и Яковлевским муниципальным районом, в состав которого они входят"

Принятие проекта Закона Приморского края "О разграничении объектов муниципальной собственности между сельскими поселениями Яковлевского муниципального района и Яковлевским муниципальным районом, в состав которого они входят" не потребует дополнительных затрат на его реализацию из краевого бюджета.

И.о. председателя Думы Яковлевского
муниципального района




А.А.Литвиненко

ПЕРЕЧЕНЬ

законов и иных нормативных правовых актов Приморского края, подлежащих признанию утратившими силу, изменению, приостановлению или принятию в связи с принятием Закона Приморского края "О разграничении объектов муниципальной собственности между сельскими поселениями Яковлевского муниципального района и Яковлевским муниципальным районом, в состав которого они входят"

Принятие Закона Приморского края "О разграничении объектов муниципальной собственности между сельскими поселениями Яковлевского муниципального района и Яковлевским муниципальным районом, в состав которого они входят" не потребует признания утратившими силу, изменения, приостановления принятия законов и иных нормативных правовых актов Приморского края.

И.о. председателя Думы Яковлевского
муниципального района



А.А.Литвиненко

ЗАКОН ПРИМОРСКОГО КРАЯ

О РАЗГРАНИЧЕНИИ ОБЪЕКТОВ МУНИЦИПАЛЬНОЙ СОБСТВЕННОСТИ МЕЖДУ СЕЛЬСКИМИ ПОСЕЛЕНИЯМИ ЯКОВЛЕВСКОГО МУНИЦИПАЛЬНОГО РАЙОНА И ЯКОВЛЕВСКИМ МУНИЦИПАЛЬНЫМ РАЙОНОМ, В СОСТАВ КОТОРОГО ОНИ ВХОДЯТ

Принят Законодательным Собранием Приморского края

СТАТЬЯ 1.

Передать движимое и недвижимое имущество, находящееся в муниципальной собственности Варфоломеевского сельского поселения Яковлевского муниципального района, в собственность Яковлевского муниципального района согласно приложению 1.

СТАТЬЯ 2.

Передать движимое и недвижимое имущество, находящееся в муниципальной собственности Новосысоевского сельского поселения Яковлевского муниципального района, в собственность Яковлевского муниципального района согласно приложению 2.

СТАТЬЯ 3.

Передать движимое и недвижимое имущество, находящееся в муниципальной собственности Покровского сельского поселения Яковлевского муниципального района, в собственность Яковлевского муниципального района согласно приложению 3.

СТАТЬЯ 4.

Передать движимое и недвижимое имущество, находящееся в муниципальной собственности Яблоновского сельского поселения Яковлевского муниципального района, в собственность Яковлевского муниципального района согласно приложению 4.

СТАТЬЯ 5.

Передать движимое и недвижимое имущество, находящееся в муниципальной собственности Яковлевского сельского поселения Яковлевского муниципального района, в собственность Яковлевского муниципального района согласно приложению 5.

СТАТЬЯ 6.

Органы местного самоуправления Варфоломеевского сельского поселения, Новосысоевского сельского поселения, Покровского сельского поселения,

поселения, Яблоновского сельского поселения и Яковлевского сельского поселения Яковлевского муниципального района обязаны передать, а орган местного самоуправления Яковлевского муниципального района обязан принять движимое и недвижимое имущество согласно приложениям 1-5 к настоящему Закону.

СТАТЬЯ 7.

Право собственности на имущество, передаваемое в соответствии с настоящим Законом, возникает с момента подписания передаточного акта о принятии имущества в муниципальную собственность.

СТАТЬЯ 8.

Настоящий Закон вступает в силу по истечении 10 дней со дня его официального опубликования.

Губернатор края

В.В. Миклушевский

**ПЕРЕЧЕНЬ
ПРЕДПРИЯТИЙ, УЧРЕЖДЕНИЙ, ИНОГО ИМУЩЕСТВА,
ПЕРЕДАВАЕМЫХ ИЗ МУНИЦИПАЛЬНОЙ СОБСТВЕННОСТИ
ВАРФОЛОМЕЕВСКОГО СЕЛЬСКОГО ПОСЕЛЕНИЯ
В МУНИЦИПАЛЬНУЮ СОБСТВЕННОСТЬ ЯКОВЛЕВСКОГО
МУНИЦИПАЛЬНОГО РАЙОНА**

Имущество, предназначенное для электро-, тепло-, газо- и водоснабжения населения, водоотведения, снабжения населения топливом, для освещения улиц населенных пунктов поселения

Объекты

№ п/п	Наименование объекта	Местонахождение объекта	Площадь, кв. м/ протяженность, п. м/ количество, шт.	Год ввода в эксплуатацию	Стоимость, тыс. рублей		Наименование собственника	Юридический/ почтовый адрес собственника
					балансовая	остаточная		
1	2	3	4	5	6	7	8	9
1.	Нежилое здание котельной № 8 (с оборудованием)	с. Варфоломеевка, пер. Набережный, 21	127,9 кв. м	-	44,0	22,0	Варфоломеевское сельское поселение	с. Варфоломеевка, ул. Пролетарская, 27
2.	Водопровод стальной	с. Варфоломеевка, пер. Набережный	548 п. м	2001	1033,0	697,0	Варфоломеевское сельское поселение	с. Варфоломеевка, ул. Пролетарская, 27
3.	Водопроводная сеть	ж.-д. ст. Варфоломеевка, ул. Почтовая	1746,0 п. м	-	302,0	158,0	Варфоломеевское сельское поселение	с. Варфоломеевка, ул. Пролетарская, 27

1	2	3	4	5	6	7	8	9
4.	Водопродводная сеть	с. Варфоломеевка	-	-	30,0	34,0	Варфоломеевское сельское поселение	с. Варфоломеевка, ул. Пролетарская, 27
5.	Коллектор (канализационные сети)	с. Варфоломеевка	800 п. м	-	197,0	41,0	Варфоломеевское сельское поселение	с. Варфоломеевка, ул. Пролетарская, 27
6.	Водозаборная скважина 18811	ж.-д. ст. Варфоломеевка, ул. Почтовая, 50	140 п. м	-	-	-	Варфоломеевское сельское поселение	с. Варфоломеевка, ул. Пролетарская, 27
7.	Водозаборная скважина 3988	ж.-д. ст. Варфоломеевка, ул. Почтовая, 50	130 п. м	-	-	-	Варфоломеевское сельское поселение	с. Варфоломеевка, ул. Пролетарская, 27
8.	Водозаборная скважина 18763	ж.-д. ст. Варфоломеевка, ул. Школьная, 17	144 п. м	1982	-	-	Варфоломеевское сельское поселение	с. Варфоломеевка, ул. Пролетарская, 27
9.	Водонапорная башня	ж.-д. ст. Варфоломеевка, ул. Почтовая	1 шт.	-	956,0	645,0	Варфоломеевское сельское поселение	с. Варфоломеевка, ул. Пролетарская, 27
10.	Водонапорная башня	с. Варфоломеевка, пер. Набережный, 21	1 шт.	1970	37,8	25,3	Варфоломеевское сельское поселение	с. Варфоломеевка, ул. Пролетарская, 27
11.	Водозаборная скважина	с. Варфоломеевка, пер. Набережный, 21	1 шт.	1970	19,8	7,7	Варфоломеевское сельское поселение	с. Варфоломеевка, ул. Пролетарская, 27
12.	Канализационные сети	ж.-д. ст. Варфоломеевка, ул. Почтовая	2200 п. м	-	4,0	2,0	Варфоломеевское сельское поселение	с. Варфоломеевка, ул. Пролетарская, 27
13.	Насосная станция КНС	ж.-д. ст. Варфоломеевка, ул. Почтовая	-	-	262,0	177,0	Варфоломеевское сельское поселение	с. Варфоломеевка, ул. Пролетарская, 27

1	2	3	4	5	6	7	8	9
14.	Тепловые сети	с. Варфоломеевка, пер. Набережный, 21	548 п. м	-	-	-	Варфоломеевское сельское поселение	с. Варфоломеевка, ул. Пролетарская, 27
15.	Станция биологической очистки	ж.-д. ст. Варфоломеевка, ул. Полевая	-	-	8,0	-	Варфоломеевское сельское поселение	с. Варфоломеевка, ул. Пролетарская, 27
16.	Источник водоснабжения (колодец)	с. Варфоломеевка, ул. Завиная, 15	15,0 п. м	2004	-	-	Варфоломеевское сельское поселение	с. Варфоломеевка, ул. Пролетарская, 27
17.	Источник водоснабжения (колодец)	с. Варфоломеевка, ул. Завиная, 60	15,0 п. м	1994	-	-	Варфоломеевское сельское поселение	с. Варфоломеевка, ул. Пролетарская, 27
18.	Источник водоснабжения (колодец)	с. Варфоломеевка, ул. Набережная, 43	8,0 п. м	1994	-	-	Варфоломеевское сельское поселение	с. Варфоломеевка, ул. Пролетарская, 27
19.	Источник водоснабжения (колодец)	с. Варфоломеевка, ул. Набережная, 34	8,0 п. м	1953	-	-	Варфоломеевское сельское поселение	с. Варфоломеевка, ул. Пролетарская, 27
20.	Источник водоснабжения (колодец)	с. Варфоломеевка, ул. Набережная, 20	7,0 п. м	1955	-	-	Варфоломеевское сельское поселение	с. Варфоломеевка, ул. Пролетарская, 27
21.	Источник водоснабжения (колодец)	с. Варфоломеевка, ул. Набережная, 15	7,0 п. м	2007	-	-	Варфоломеевское сельское поселение	с. Варфоломеевка, ул. Пролетарская, 27
22.	Источник водоснабжения (колодец)	с. Варфоломеевка, пер. Набережный, 4	15,0 п. м	1999	-	-	Варфоломеевское сельское поселение	с. Варфоломеевка, ул. Пролетарская, 27

1	2	3	4	5	6	7	8	9
23.	Источник водоснабжения (колодец)	с. Варфоломеевка, пер. Колхозный, 7	15,0 п. м	1993	-	-	Варфоломеевское сельское поселение	с. Варфоломеевка, ул. Пролетарская, 27
24.	Источник водоснабжения (колодец)	с. Варфоломеевка, ул. Колхозная, 59	14,0 п. м	1994	-	-	Варфоломеевское сельское поселение	с. Варфоломеевка, ул. Пролетарская, 27
25.	Источник водоснабжения (колодец)	с. Варфоломеевка, ул. Колхозная, 45	14,0 п. м	1994	-	-	Варфоломеевское сельское поселение	с. Варфоломеевка, ул. Пролетарская, 27
26.	Источник водоснабжения (колодец)	с. Варфоломеевка, ул. Зеленая, 15	14,0 п. м	1994	-	-	Варфоломеевское сельское поселение	с. Варфоломеевка, ул. Пролетарская, 27
27.	Источник водоснабжения (колодец)	с. Варфоломеевка, ул. Пролетарская, 1	15,0 п. м	1993	-	-	Варфоломеевское сельское поселение	с. Варфоломеевка, ул. Пролетарская, 27
28.	Источник водоснабжения (колодец)	с. Варфоломеевка, ул. Гаражная, 30	10,0 п. м	2002	-	-	Варфоломеевское сельское поселение	с. Варфоломеевка, ул. Пролетарская, 27
29.	Источник водоснабжения (колодец)	ж.-д. ст. Варфоломеевка, ул. Почтовая, 37	8,0 п. м	1960	-	-	Варфоломеевское сельское поселение	с. Варфоломеевка, ул. Пролетарская, 27
30.	Источник водоснабжения (колодец)	ж.-д. ст. Варфоломеевка, ул. Почтовая, 43	10,0 п. м	1958	-	-	Варфоломеевское сельское поселение	с. Варфоломеевка, ул. Пролетарская, 27

1	2	3	4	5	6	7	8	9
31.	Источник водоснабжения (колодец)	ж.-д. ст. Варфоломеевка, ул. Центральная, 23	8,0 п. м	1973	-	-	Варфоломеевское сельское поселение	с. Варфоломеевка, ул. Пролетарская, 27
32.	Источник водоснабжения (колодец)	ж.-д. ст. Варфоломеевка, ул. Ангарная, 3	12,0 п. м	1985	-	-	Варфоломеевское сельское поселение	с. Варфоломеевка, ул. Пролетарская, 27
33.	Источник водоснабжения (колодец)	ж.-д. ст. Варфоломеевка, ул. Авиаторская, 21	10,0 п. м	1950	-	-	Варфоломеевское сельское поселение	с. Варфоломеевка, ул. Пролетарская, 27
34.	Источник водоснабжения (колодец)	ж.-д. ст. Варфоломеевка, ул. Авиаторская, 3	7,0 п. м	1952	-	-	Варфоломеевское сельское поселение	с. Варфоломеевка, ул. Пролетарская, 27
35.	Источник водоснабжения (колодец)	ж.-д. ст. Варфоломеевка, ул. Авиаторская, 39	10,0 п. м	1970	-	-	Варфоломеевское сельское поселение	с. Варфоломеевка, ул. Пролетарская, 27
36.	Источник водоснабжения (колодец)	ж.-д. ст. Варфоломеевка, ул. Школьная, 2	3,0 п. м	1960	-	-	Варфоломеевское сельское поселение	с. Варфоломеевка, ул. Пролетарская, 27
37.	Источник водоснабжения (колодец)	ж.-д. ст. Варфоломеевка, ул. Школьная, 37	5,0 п. м	1991	-	-	Варфоломеевское сельское поселение	с. Варфоломеевка, ул. Пролетарская, 27
38.	Источник водоснабжения (колодец)	ж.-д. ст. Варфоломеевка, ул. Садовая, 30	7,0 п. м	1961	-	-	Варфоломеевское сельское поселение	с. Варфоломеевка, ул. Пролетарская, 27

1	2	3	4	5	6	7	8	9
39.	Источник водоснабжения (колодец)	ж.-д. ст. Варфоломеевка, ул. Садовая, 5	12,0 п. м	1970	-	-	Варфоломеевское сельское поселение	с. Варфоломеевка, ул. Пролетарская, 27
40.	Источник водоснабжения (колодец)	с. Лазаревка, ул. Центральная, 13	10,0 п. м	2003	-	-	Варфоломеевское сельское поселение	с. Варфоломеевка, ул. Пролетарская, 27
41.	Источник водоснабжения (колодец)	с. Достоевка, ул. Смоленская, 3	12,0 п. м	1980	-	-	Варфоломеевское сельское поселение	с. Варфоломеевка, ул. Пролетарская, 27
42.	Источник водоснабжения (колодец)	с. Достоевка, ул. Ручейная, 6	9,0 п. м	2001	-	-	Варфоломеевское сельское поселение	с. Варфоломеевка, ул. Пролетарская, 27
43.	Источник водоснабжения (колодец)	с. Достоевка, ул. Ручейная, 30	9,0 п. м	2001	-	-	Варфоломеевское сельское поселение	с. Варфоломеевка, ул. Пролетарская, 27
44.	Источник водоснабжения (колодец)	с. Достоевка, ул. Ручейная, 40	16,0 п. м	1989	-	-	Варфоломеевское сельское поселение	с. Варфоломеевка, ул. Пролетарская, 27
45.	Источник водоснабжения (колодец)	с. Достоевка, ул. Овражная, 12	13,0 п. м	1989	-	-	Варфоломеевское сельское поселение	с. Варфоломеевка, ул. Пролетарская, 27
46.	Источник водоснабжения (колодец)	с. Достоевка, ул. Центральная, 22	13,0 п. м	1962	-	-	Варфоломеевское сельское поселение	с. Варфоломеевка, ул. Пролетарская, 27

1	2	3	4	5	6	7	8	9
47.	Источник водоснабжения (колодец)	с. Достоевка, ул. Центральная, 11	6,0 п. м	1958	-	-	Варфоломеевское сельское поселение	с. Варфоломеевка, ул. Пролетарская, 27
48.	Источник водоснабжения (колодец)	с. Достоевка, ул. Центральная, 10	14,0 п. м	2001	-	-	Варфоломеевское сельское поселение	с. Варфоломеевка, ул. Пролетарская, 27
49.	Источник водоснабжения (колодец)	с. Достоевка, ул. Центральная, 5	8,0 п. м	1990	-	-	Варфоломеевское сельское поселение	с. Варфоломеевка, ул. Пролетарская, 27
50.	Источник водоснабжения (колодец)	с. Достоевка, ул. Шоссейная, 9	13,0 п. м	1968	-	-	Варфоломеевское сельское поселение	с. Варфоломеевка, ул. Пролетарская, 27
51.	Источник водоснабжения (колодец)	с. Достоевка, ул. Новая, 2	9,0 п. м	1994	-	-	Варфоломеевское сельское поселение	с. Варфоломеевка, ул. Пролетарская, 27
52.	Источник водоснабжения (колодец)	с. Достоевка, ул. Овражная, 13	8,0 п. м	2005	-	-	Варфоломеевское сельское поселение	с. Варфоломеевка, ул. Пролетарская, 27

Автомобильные дороги местного значения в границах населенных пунктов поселения, а также имущество, предназначенное для обслуживания таких автомобильных дорог

Объекты

№ п/п	Наименование объекта	Местонахождение объекта	Протяженность, км	Год ввода в эксплуатацию	Стоимость, тыс. рублей		Наименование собственника	Юридический/ почтовый адрес собственника
					балансовая	остаточная		
1	2	3	4	5	6	7	8	9
1.	Автодорога	с. Варфоломеевка, ул. Пролетарская	1,7	1998	104,5	584,16	Варфоломеевское сельское поселение	с. Варфоломеевка, ул. Пролетарская, 27
2.	Автодорога	с. Варфоломеевка, ул. Зеленая	0,8059	1993	200,0	48,8	Варфоломеевское сельское поселение	с. Варфоломеевка, ул. Пролетарская, 27
3.	Автодорога	с. Варфоломеевка, пер. Колхозный	0,6	1993	150,0	36,6	Варфоломеевское сельское поселение	с. Варфоломеевка, ул. Пролетарская, 27
4.	Автодорога	с. Варфоломеевка, пер. Набережный	0,7941	1993	175,0	42,7	Варфоломеевское сельское поселение	с. Варфоломеевка, ул. Пролетарская, 27
5.	Автодорога	с. Варфоломеевка, пер. Кооперативный	0,85	1998	212,5	118,79	Варфоломеевское сельское поселение	с. Варфоломеевка, ул. Пролетарская, 27
6.	Автодорога	с. Варфоломеевка, ул. Завитая	2,5239	1994	840,0	257,88	Варфоломеевское сельское поселение	с. Варфоломеевка, ул. Пролетарская, 27
7.	Автодорога	с. Варфоломеевка, ул. Увальная	1,0514	1993	200,0	48,8	Варфоломеевское сельское поселение	с. Варфоломеевка, ул. Пролетарская, 27

1	2	3	4	5	6	7	8	9
8.	Автодо- рога	с. Варфоло- меевка, ул. Колхоз- ная	1,9	1994	700,0	214,9	Варфоло- меевское сельское поселение	с. Варфо- ломеевка, ул. Про- летар- ская, 27
9.	Автодо- рога	с. Варфоло- меевка, ул. Набе- режная	1,9714	1993	540,0	131,76	Варфоло- меевское сельское поселение	с. Варфо- ломеевка, ул. Про- летар- ская, 27
10.	Автодо- рога	с. Варфоло- меевка, дорога на лесосклад	1,2	1994	420,0	128,94	Варфоло- меевское сельское поселение	с. Варфо- ломеевка, ул. Про- летар- ская, 27
11.	Автодо- рога	с. Варфоло- меевка, ул. Гаражная	0,9	1993	225,0	54,9	Варфоло- меевское сельское поселение	с. Варфо- ломеевка, ул. Про- летар- ская, 27
12.	Автодо- рога	с. Варфоло- меевка, ул. Моло- дежная	0,5	1993	125,0	30,5	Варфоло- меевское сельское поселение	с. Варфо- ломеевка, ул. Про- летар- ская, 27
13.	Автодо- рога	с. Варфоло- меевка, ул. Алтай- ская	1,0	1993	250,0	61,0	Варфоло- меевское сельское поселение	с. Варфо- ломеевка, ул. Про- летар- ская, 27
14.	Автодо- рога	ж.-д. ст. Варфоломе- евка, ул. Цен- тральная	0,6	1993	150,0	36,6	Варфоло- меевское сельское поселение	с. Варфо- ломеевка, ул. Про- летар- ская, 27
15.	Автодо- рога	ж.-д. ст. Варфоломе- евка, ул. Полевая	0,546	1991	100,0	11,8	Варфоло- меевское сельское поселение	с. Варфо- ломеевка, ул. Про- летар- ская, 27
16.	Автодо- рога	ж.-д. ст. Варфоломе- евка, пер. Поле- вой	0,8	1992	160,0	28,96	Варфоло- меевское сельское поселение	с. Варфо- ломеевка, ул. Про- летар- ская, 27
17.	Автодо- рога	ж.-д. ст. Варфоломе- евка, ул. Рабочая	0,5	2001	180,0	134,64	Варфоло- меевское сельское поселение	с. Варфо- ломеевка, ул. Про- летар- ская, 27

1	2	3	4	5	6	7	8	9
18.	Автодо- рога	ж.-д. ст. Варфоломе- евка, пер. Рабочий	0,5	1992	-	-	Варфоло- меевское сельское поселение	с. Варфо- ломеевка, ул. Про- летар- ская, 27
19.	Автодо- рога	ж.-д. ст. Варфоломе- евка, ул. Желез- нодорожная	2,67	1993	1135,0	579,34	Варфоло- меевское сельское поселение	с. Варфо- ломеевка, ул. Про- летар- ская, 27
20.	Автодо- рога	ж.-д. ст. Варфоломе- евка, ул. Станци- онная	1,8	1996	540,0	233,82	Варфоло- меевское сельское поселение	с. Варфо- ломеевка, ул. Про- летар- ская, 27
21.	Автодо- рога	ж.-д. ст. Варфоломе- евка, ул. Авиатор- ская	1,9	1993	325,0	79,3	Варфоло- меевское сельское поселение	с. Варфо- ломеевка, ул. Про- летар- ская, 27
22.	Автодо- рога	ж.-д. ст. Варфоломе- евка, ул. Ангарная	0,8	1997	200,0	99,2	Варфоло- меевское сельское поселение	с. Варфо- ломеевка, ул. Про- летар- ская, 27
23.	Автодо- рога	ж.-д. ст. Варфоломе- евка, ул. Школь- ная	2,283	1997	200,0	174,6	Варфоло- меевское сельское поселение	с. Варфо- ломеевка, ул. Про- летар- ская, 27
24.	Автодо- рога	ж.-д. ст. Варфоломе- евка, ул. Садовая	0,8	1997	200,0	174,6	Варфоло- меевское сельское поселение	с. Варфо- ломеевка, ул. Про- летар- ская, 27
25.	Автодо- рога	ж.-д. ст. Варфоломе- евка, ул. Мастер- ская	1,0	1998	250,0	139,75	Варфоло- меевское сельское поселение	с. Варфо- ломеевка, ул. Про- летар- ская, 27
26.	Автодо- рога (жилой городок)	ж.-д. ст. Варфоломе- евка, ул. Почто- вая, д. №№ 52 а, 54 а, 54 б, 54 в, 56 а, 56 б, 58	1,9	1984	815,3	815,3	Варфоло- меевское сельское поселение	с. Варфо- ломеевка, ул. Про- летар- ская, 27

1	2	3	4	5	6	7	8	9
27.	Автодо- рога	с. Достоев- ка, ул. Смолен- ская	0,4	1992	80,0	14,48	Варфоло- меевское сельское поселение	с. Варфо- ломеевка, ул. Про- летар- ская, 27
28.	Автодо- рога	с. Достоев- ка, ул. Луговая	0,3	1992	60,0	10,86	Варфоло- меевское сельское поселение	с. Варфо- ломеевка, ул. Про- летар- ская, 27
29.	Автодо- рога	с. Достоев- ка, ул. Ручейная	1,6	2001	480,0	359,04	Варфоло- меевское сельское поселение	с. Варфо- ломеевка, ул. Про- летар- ская, 27
30.	Автодо- рога	с. Достоев- ка, ул. Авиаци- онная	0,5	2001	125,0	93,5	Варфоло- меевское сельское поселение	с. Варфо- ломеевка, ул. Про- летар- ская, 27
31.	Автодо- рога	с. Достоев- ка, ул. Овраж- ная	1,1	1992	220,0	39,82	Варфоло- меевское сельское поселение	с. Варфо- ломеевка, ул. Про- летар- ская, 27
32.	Автодо- рога	с. Достоев- ка, ул. Школь- ная	0,515	1992	100,0	18,1	Варфоло- меевское сельское поселение	с. Варфо- ломеевка, ул. Про- летар- ская, 27
33.	Автодо- рога	с. Достоев- ка, пер. Школь- ный	0,5	1992	100,0	18,1	Варфоло- меевское сельское поселение	с. Варфо- ломеевка, ул. Про- летар- ская, 27
34.	Автодо- рога	с. Достоев- ка, ул. Шоссей- ная	0,1	1992	20,0	3,62	Варфоло- меевское сельское поселение	с. Варфо- ломеевка, ул. Про- летар- ская, 27
35.	Автодо- рога	с. Достоев- ка, ул. Заречная	0,7	2001	175,0	130,9	Варфоло- меевское сельское поселение	с. Варфо- ломеевка, ул. Про- летар- ская, 27
36.	Автодо- рога	с. Достоев- ка, ул. Новая	0,3	2001	75,0	56,1	Варфоло- меевское сельское поселение	с. Варфо- ломеевка, ул. Про- летар- ская, 27

1	2	3	4	5	6	7	8	9
37.	Автодо- рога	с. Достоев- ка, ул. Моло- дежная	0,3	2001	75,0	56,1	Варфоло- меевское сельское поселение	с. Варфо- ломеевка, ул. Про- летар- ская, 27
38.	Автодо- рога	с. Достоев- ка, ул. Цен- тральная	0,3	1998	75,0	41,93	Варфоло- меевское сельское поселение	с. Варфо- ломеевка, ул. Про- летар- ская, 27
39.	Автодо- рога	с. Лазаревка, ул. Цен- тральная	1,0	1995	250,0	92,5	Варфоло- меевское сельское поселение	с. Варфо- ломеевка, ул. Про- летар- ская, 27
40.	Автодо- рога	с. Лазаревка, ул. Луговая	0,5	1995	125,0	46,25	Варфоло- меевское сельское поселение	с. Варфо- ломеевка, ул. Про- летар- ская, 27
41.	Автодо- рога	с. Лазаревка, ул. Заво- дская	0,5	1995	125,0	46,25	Варфоло- меевское сельское поселение	с. Варфо- ломеевка, ул. Про- летар- ская, 27
42.	Автодо- рога	с. Лазаревка, ул. Братьев Черкашиных	0,5	1995	125,0	46,25	Варфоло- меевское сельское поселение	с. Варфо- ломеевка, ул. Про- летар- ская, 27
43.	Автодо- рога	с. Лазаревка, ул. Нижняя	0,5	1995	125,0	46,25	Варфоло- меевское сельское поселение	с. Варфо- ломеевка, ул. Про- летар- ская, 27

Жилищный фонд социального использования, а также имущество, необходимое для содержания муниципального жилищного фонда

Объекты

№ п/п	Наименование объекта	Местонахождение объекта	Площадь, кв. м	Год ввода в эксплуатацию	Стоимость, тыс. рублей		Наименование собственника	Юридический/ почтовый адрес собственника
					балансовая	остаточная		
1	2	3	4	5	6	7	8	9
1.	Жилой дом	с. Варфоломеевка, ул. Гаражная, 1	40,0	1960	-	-	Варфоломеевское сельское поселение	с. Варфоломеевка, ул. Пролетарская, 27
2.	Квартира № 2	с. Варфоломеевка, ул. Завитая, 5	59,9	1980	8,1	3,9	Варфоломеевское сельское поселение	с. Варфоломеевка, ул. Пролетарская, 27
3.	Квартира № 2	с. Варфоломеевка ул. Завитая, 7	55,7	1980	25,3	12,1	Варфоломеевское сельское поселение	с. Варфоломеевка, ул. Пролетарская, 27
4.	Квартира № 2	с. Варфоломеевка, ул. Завитая, 15	56,9	1983	8,1	4,4	Варфоломеевское сельское поселение	с. Варфоломеевка, ул. Пролетарская, 27
5.	Жилой дом	с. Варфоломеевка, ул. Завитая, 56 в	94,0	1997	86,4	80,2	Варфоломеевское сельское поселение	с. Варфоломеевка, ул. Пролетарская, 27
6.	Жилой дом	с. Варфоломеевка, ул. Зеленая, 10	75,8	1991	27,4	19,1	Варфоломеевское сельское поселение	с. Варфоломеевка, ул. Пролетарская, 27
7.	Квартира № 1	с. Варфоломеевка, пер. Колхозный, 7	84,0	1991	42,8	38,3	Варфоломеевское сельское поселение	с. Варфоломеевка, ул. Пролетарская, 27
8.	Жилой дом	с. Варфоломеевка, ул. Колхозная, 24	79,8	1986	44,3	38,1	Варфоломеевское сельское поселение	с. Варфоломеевка, ул. Пролетарская, 27

1	2	3	4	5	6	7	8	9
9.	Жилой дом	с. Варфоломеевка, ул. Колхозная, 35	74,4	1990	33,1	22,5	Варфоломеевское сельское поселение	с. Варфоломеевка, ул. Пролетарская, 27
10.	Квартира № 1	с. Варфоломеевка, ул. Колхозная, 45	57,3	1978	14,8	6,5	Варфоломеевское сельское поселение	с. Варфоломеевка, ул. Пролетарская, 27
11.	Квартира № 2	с. Варфоломеевка, ул. Колхозная, 45	57,4	1978	14,9	6,5	Варфоломеевское сельское поселение	с. Варфоломеевка, ул. Пролетарская, 27
12.	Жилой дом	с. Варфоломеевка, пер. Набережный, 8	40,1	1967	5,3	1,4	Варфоломеевское сельское поселение	с. Варфоломеевка, ул. Пролетарская, 27
13.	Квартира № 2	с. Варфоломеевка, ул. Набережная, 3	44,2	1989	42,8	38,3	Варфоломеевское сельское поселение	с. Варфоломеевка, ул. Пролетарская, 27
14.	Жилой дом	с. Варфоломеевка, пер. Набережный, 4	40,1	1967	6,7	1,8	Варфоломеевское сельское поселение	с. Варфоломеевка, ул. Пролетарская, 27
15.	Квартира № 1	с. Варфоломеевка, ул. Набережная, 38 а	57,4	1978	27,7	12,9	Варфоломеевское сельское поселение	с. Варфоломеевка, ул. Пролетарская, 27
16.	Квартира № 2	с. Варфоломеевка, ул. Набережная, 38 а	57,4	1978	27,8	12,9	Варфоломеевское сельское поселение	с. Варфоломеевка, ул. Пролетарская, 27
17.	Квартира № 1	с. Варфоломеевка, ул. Пролетарская, 9	39,3	1978	18,4	8,1	Варфоломеевское сельское поселение	с. Варфоломеевка, ул. Пролетарская, 27
18.	Жилой дом	с. Варфоломеевка, ул. Пролетарская, 30	40,4	1967	6,6	1,4	Варфоломеевское сельское поселение	с. Варфоломеевка, ул. Пролетарская, 27

1	2	3	4	5	6	7	8	9
19.	Жилой дом	с. Варфоломеевка, ул. Пролетарская, 36	42,5	1967	6,8	1,5	Варфоломеевское сельское поселение	с. Варфоломеевка, ул. Пролетарская, 27
20.	Жилой дом	с. Варфоломеевка, ул. Увальная, 10	37,9	1969	5,5	1,4	Варфоломеевское сельское поселение	с. Варфоломеевка, ул. Пролетарская, 27
21.	Квартира № 2	с. Варфоломеевка, ул. Молодежная, 14	47,9	1985	7,1	2,3	Варфоломеевское сельское поселение	с. Варфоломеевка, ул. Пролетарская, 27
22.	Квартира № 2	ж.-д. ст. Варфоломеевка, ул. Станционная, 21	49,2	1976	83,9	63,8	Варфоломеевское сельское поселение	с. Варфоломеевка, ул. Пролетарская, 27
23.	Квартира № 3	ж.-д. ст. Варфоломеевка, ул. Станционная, 21	49,2	1976	83,9	63,8	Варфоломеевское сельское поселение	с. Варфоломеевка, ул. Пролетарская, 27
24.	Жилой дом	ж.-д. ст. Варфоломеевка, ул. Центральная, 20	34,0	1947	18,3	2,9	Варфоломеевское сельское поселение	с. Варфоломеевка, ул. Пролетарская, 27
25.	Квартира № 1	ж.-д. ст. Варфоломеевка, ул. Школьная, 12	69,0	1940	-	-	Варфоломеевское сельское поселение	с. Варфоломеевка, ул. Пролетарская, 27
26.	Квартира № 3	ж.-д. ст. Варфоломеевка, ул. Школьная, 12	69,0	1940	-	-	Варфоломеевское сельское поселение	с. Варфоломеевка, ул. Пролетарская, 27
27.	Квартира № 4	ж.-д. ст. Варфоломеевка, ул. Школьная, 12	52,9	1940	-	-	Варфоломеевское сельское поселение	с. Варфоломеевка, ул. Пролетарская, 27
28.	Квартира № 5	ж.-д. ст. Варфоломеевка, ул. Школьная, 12	52,9	1940	-	-	Варфоломеевское сельское поселение	с. Варфоломеевка, ул. Пролетарская, 27

1	2	3	4	5	6	7	8	9
29.	Квартира № 6	ж.-д. ст. Варфоломеевка, ул. Школьная, 12	69,0	1940	-	-	Варфоломеевское сельское поселение	с. Варфоломеевка, ул. Пролетарская, 27
30.	Квартира № 8	ж.-д. ст. Варфоломеевка, ул. Школьная, 12	69,0	1940	-	-	Варфоломеевское сельское поселение	с. Варфоломеевка, ул. Пролетарская, 27
31.	Квартира № 3	ж.-д. ст. Варфоломеевка, ул. Полевая, 7	38,0	1970	-	-	Варфоломеевское сельское поселение	с. Варфоломеевка, ул. Пролетарская, 27
32.	Квартира № 4	ж.-д. ст. Варфоломеевка, ул. Полевая, 7	38,0	1970	-	-	Варфоломеевское сельское поселение	с. Варфоломеевка, ул. Пролетарская, 27
33.	Квартира № 2	ж.-д. ст. Варфоломеевка, ул. Почтовая, 44	20,1	1958	48,3	27,5	Варфоломеевское сельское поселение	с. Варфоломеевка, ул. Пролетарская, 27
34.	Квартира № 3	ж.-д. ст. Варфоломеевка, ул. Почтовая, 44	20,3	1958	48,3	27,6	Варфоломеевское сельское поселение	с. Варфоломеевка, ул. Пролетарская, 27
35.	Жилой дом	с. Достоевка, ул. Авиационная, 2	74,1	1983	26,8	14,5	Варфоломеевское сельское поселение	с. Варфоломеевка, ул. Пролетарская, 27
36.	Жилой дом	с. Достоевка, ул. Центральная, 20	59,4	1972	6,9	2,2	Варфоломеевское сельское поселение	с. Варфоломеевка, ул. Пролетарская, 27
37.	Жилой дом	с. Достоевка, ул. Шоссейная, 13	50,0	1968	5,5	1,4	Варфоломеевское сельское поселение	с. Варфоломеевка, ул. Пролетарская, 27
38.	Жилой дом	с. Достоевка, ул. Шоссейная, 21	58,1	1968	5,8	1,4	Варфоломеевское сельское поселение	с. Варфоломеевка, ул. Пролетарская, 27

1	2	3	4	5	6	7	8	9
39.	Квартира № 1	с. Достоев-ка, ул. Шоссейная, 29	56,9	1983	23,3	12,6	Варфоломеевское сельское поселение	с. Варфоломеевка, ул. Пролетарская, 27
40.	Жилой дом	с. Лазаревка, ул. Луговая, 3	57,8	-	-	-	Варфоломеевское сельское поселение	с. Варфоломеевка, ул. Пролетарская, 27
41.	Жилой дом	с. Лазаревка, ул. Центральная, 11	74,1	-	-	-	Варфоломеевское сельское поселение	с. Варфоломеевка, ул. Пролетарская, 27
42.	Квартира № 1	ж.-д. ст. Варфоломеевка, ул. Почтовая, 52 а	66,0	1984	175,3	148,3	Варфоломеевское сельское поселение	с. Варфоломеевка, ул. Пролетарская, 27
43.	Квартира № 5	ж.-д. ст. Варфоломеевка, ул. Почтовая, 52 а	66,0	1984	175,3	148,3	Варфоломеевское сельское поселение	с. Варфоломеевка, ул. Пролетарская, 27
44.	Квартира № 13	ж.-д. ст. Варфоломеевка, ул. Почтовая, 52 а	50,6	1984	134,4	113,7	Варфоломеевское сельское поселение	с. Варфоломеевка, ул. Пролетарская, 27
45.	Квартира № 22	ж.-д. ст. Варфоломеевка, ул. Почтовая, 52 а	51,1	1984	135,6	114,8	Варфоломеевское сельское поселение	с. Варфоломеевка, ул. Пролетарская, 27
46.	Квартира № 23	ж.-д. ст. Варфоломеевка, ул. Почтовая, 52 а	50,4	1984	133,8	113,2	Варфоломеевское сельское поселение	с. Варфоломеевка, ул. Пролетарская, 27
47.	Квартира № 26	ж.-д. ст. Варфоломеевка, ул. Почтовая, 52 а	60,7	1984	177,1	149,8	Варфоломеевское сельское поселение	с. Варфоломеевка, ул. Пролетарская, 27
48.	Квартира № 53	ж.-д. ст. Варфоломеевка, ул. Почтовая, 52 а	29,74	1984	78,9	57,6	Варфоломеевское сельское поселение	с. Варфоломеевка, ул. Пролетарская, 27

1	2	3	4	5	6	7	8	9
49.	Квартира № 67	ж.-д. ст. Варфоломеевка, ул. Почтовая, 52 а	50,7	1984	134,6	113,9	Варфоломеевское сельское поселение	с. Варфоломеевка, ул. Пролетарская, 27
50.	Квартира № 70	ж.-д. ст. Варфоломеевка, ул. Почтовая, 52 а	81,4	1984	216,2	182,9	Варфоломеевское сельское поселение	с. Варфоломеевка, ул. Пролетарская, 27
51.	Квартира № 78	ж.-д. ст. Варфоломеевка, ул. Почтовая, 52 а	81,4	1984	216,2	182,9	Варфоломеевское сельское поселение	с. Варфоломеевка, ул. Пролетарская, 27
52.	Квартира № 1	ж.-д. ст. Варфоломеевка, ул. Почтовая, 54 а	59,9	1970	62,4	46,7	Варфоломеевское сельское поселение	с. Варфоломеевка, ул. Пролетарская, 27
53.	Квартира № 13	ж.-д. ст. Варфоломеевка, ул. Почтовая, 54 а	45,2	1970	47,1	35,2	Варфоломеевское сельское поселение	с. Варфоломеевка, ул. Пролетарская, 27
54.	Квартира № 23	ж.-д. ст. Варфоломеевка, ул. Почтовая, 54 а	42,9	1970	44,7	33,5	Варфоломеевское сельское поселение	с. Варфоломеевка, ул. Пролетарская, 27
55.	Квартира № 39	ж.-д. ст. Варфоломеевка, ул. Почтовая, 54 а	59,4	1970	61,9	46,3	Варфоломеевское сельское поселение	с. Варфоломеевка, ул. Пролетарская, 27
56.	Квартира № 46	ж.-д. ст. Варфоломеевка, ул. Почтовая, 54 а	44,3	1970	45,9	34,3	Варфоломеевское сельское поселение	с. Варфоломеевка, ул. Пролетарская, 27
57.	Квартира № 47	ж.-д. ст. Варфоломеевка, ул. Почтовая, 54 а	29,7	1970	31,0	23,2	Варфоломеевское сельское поселение	с. Варфоломеевка, ул. Пролетарская, 27
58.	Квартира № 7	ж.-д. ст. Варфоломеевка, ул. Почтовая, 54 б	42,8	1977	99,4	76,3	Варфоломеевское сельское поселение	с. Варфоломеевка, ул. Пролетарская, 27

1	2	3	4	5	6	7	8	9
59.	Квартира № 10	ж.-д. ст. Варфоломеевка, ул. Почтовая, 54 б	53,8	1977	124,9	95,9	Варфоломеевское сельское поселение	с. Варфоломеевка, ул. Пролетарская, 27
60.	Квартира № 2	ж.-д. ст. Варфоломеевка, ул. Почтовая, 54 в	41,2	1974	96,5	71,8	Варфоломеевское сельское поселение	с. Варфоломеевка, ул. Пролетарская, 27
61.	Квартира № 9	ж.-д. ст. Варфоломеевка, ул. Почтовая, 54 в	42,1	1974	98,6	73,4	Варфоломеевское сельское поселение	с. Варфоломеевка, ул. Пролетарская, 27
62.	Квартира № 13	ж.-д. ст. Варфоломеевка, ул. Почтовая, 54 в	42,1	1974	98,6	73,4	Варфоломеевское сельское поселение	с. Варфоломеевка, ул. Пролетарская, 27
63.	Квартира № 16	ж.-д. ст. Варфоломеевка, ул. Почтовая, 54 в	41,1	1974	96,2	71,6	Варфоломеевское сельское поселение	с. Варфоломеевка, ул. Пролетарская, 27
64.	Квартира № 17	ж.-д. ст. Варфоломеевка, ул. Почтовая, 54 в	41,4	1974	96,2	71,6	Варфоломеевское сельское поселение	с. Варфоломеевка, ул. Пролетарская, 27
65.	Квартира № 2	ж.-д. ст. Варфоломеевка, ул. Почтовая, 56 а	41,2	1984	102,7	84,7	Варфоломеевское сельское поселение	с. Варфоломеевка, ул. Пролетарская, 27
66.	Квартира № 6	ж.-д. ст. Варфоломеевка, ул. Почтовая, 56 а	41,0	1984	102,2	84,2	Варфоломеевское сельское поселение	с. Варфоломеевка, ул. Пролетарская, 27
67.	Квартира № 19	ж.-д. ст. Варфоломеевка, ул. Почтовая, 56 а	45,3	1984	112,9	93,1	Варфоломеевское сельское поселение	с. Варфоломеевка, ул. Пролетарская, 27
68.	Квартира № 21	ж.-д. ст. Варфоломеевка, ул. Почтовая, 56 а	41,3	1984	102,9	84,9	Варфоломеевское сельское поселение	с. Варфоломеевка, ул. Пролетарская, 27

1	2	3	4	5	6	7	8	9
69.	Квартира № 22	ж.-д. ст. Варфоломеевка, ул. Почтовая, 56 а	42,9	1984	106,9	88,2	Варфоломеевское сельское поселение	с. Варфоломеевка, ул. Пролетарская, 27
70.	Квартира № 13	ж.-д. ст. Варфоломеевка, ул. Почтовая, 56 б	42,1	1980	98,3	77,9	Варфоломеевское сельское поселение	с. Варфоломеевка, ул. Пролетарская, 27
71.	Квартира № 17	ж.-д. ст. Варфоломеевка, ул. Почтовая, 56 б	41,4	1980	96,7	76,6	Варфоломеевское сельское поселение	с. Варфоломеевка, ул. Пролетарская, 27
72.	Квартира № 20	ж.-д. ст. Варфоломеевка, ул. Почтовая, 56 б	26,9	1980	62,8	49,8	Варфоломеевское сельское поселение	с. Варфоломеевка, ул. Пролетарская, 27
73.	Квартира № 1	ж.-д. ст. Варфоломеевка, ул. Почтовая, 58	72,6	1992	101,2	91,3	Варфоломеевское сельское поселение	с. Варфоломеевка, ул. Пролетарская, 27
74.	Квартира № 3	ж.-д. ст. Варфоломеевка, ул. Почтовая, 58	52,7	1992	73,5	66,3	Варфоломеевское сельское поселение	с. Варфоломеевка, ул. Пролетарская, 27
75.	Квартира № 39	ж.-д. ст. Варфоломеевка, ул. Почтовая, 58	35,3	1992	49,2	44,4	Варфоломеевское сельское поселение	с. Варфоломеевка, ул. Пролетарская, 27
76.	Квартира № 41	ж.-д. ст. Варфоломеевка, ул. Почтовая, 58	54,4	1992	75,9	68,9	Варфоломеевское сельское поселение	с. Варфоломеевка, ул. Пролетарская, 27
77.	Квартира № 42	ж.-д. ст. Варфоломеевка, ул. Почтовая, 58	35,5	1992	49,5	44,6	Варфоломеевское сельское поселение	с. Варфоломеевка, ул. Пролетарская, 27
78.	Квартира № 43	ж.-д. ст. Варфоломеевка, ул. Почтовая, 58	35,5	1992	49,5	44,6	Варфоломеевское сельское поселение	с. Варфоломеевка, ул. Пролетарская, 27

1	2	3	4	5	6	7	8	9
79.	Квартира № 44	ж.-д. ст. Варфоломеевка, ул. Почтовая, 58	53,9	1992	75,1	67,8	Варфоломеевское сельское поселение	с. Варфоломеевка, ул. Пролетарская, 27
80.	Квартира № 55	ж.-д. ст. Варфоломеевка, ул. Почтовая, 58	35,5	1992	49,5	44,6	Варфоломеевское сельское поселение	с. Варфоломеевка, ул. Пролетарская, 27
81.	Квартира № 64	ж.-д. ст. Варфоломеевка, ул. Почтовая, 58	72,6	1992	101,2	91,3	Варфоломеевское сельское поселение	с. Варфоломеевка, ул. Пролетарская, 27
82.	Квартира № 75	ж.-д. ст. Варфоломеевка, ул. Почтовая, 58	52,8	1992	73,6	66,4	Варфоломеевское сельское поселение	с. Варфоломеевка, ул. Пролетарская, 27
83.	Квартира № 79	ж.-д. ст. Варфоломеевка, ул. Почтовая, 58	52,8	1992	73,6	66,4	Варфоломеевское сельское поселение	с. Варфоломеевка, ул. Пролетарская, 27

Имущество библиотек поселения

Объекты

№ п/п	Наименование объекта	Местонахождение объекта	Количество, шт.	Год ввода в эксплуатацию	Стоимость, тыс. рублей		Наименование собственника	Юридический/ почтовый адрес собственника
					балансовая	остаточная		
1	2	3	4	5	6	7	8	9
1.	Библиотечный фонд	с. Варфоломеевка, ул. Пролетарская, 27	10033	-	191,6	191,6	Варфоломеевское сельское поселение	с. Варфоломеевка, ул. Пролетарская, 27
2.	Библиотечный фонд	ж.-д. ст. Варфоломеевка, ул. Почтовая, 46	9786	-	225,2	225,2	Варфоломеевское сельское поселение	с. Варфоломеевка, ул. Пролетарская, 27

1	2	3	4	5	6	7	8	9
3.	Библиотечный фонд	с. Достоевка, ул. Центральная, 29 а	7790	-	132,7	132,7	Варфоломеевское сельское поселение	с. Варфоломеевка, ул. Пролетарская, 27

Объекты культурного наследия (памятники истории и культуры) независимо от категории их историко-культурного значения в соответствии с законодательством Российской Федерации

Объекты

№ п/п	Наименование объекта	Местонахождение объекта	Площадь, кв. м	Год ввода в эксплуатацию	Стоимость, тыс. рублей		Наименование собственника	Юридический/ почтовый адрес собственника
					балансовая	остаточная		
1	2	3	4	5	6	7	8	9
1.	Памятник - Братская могила партизан, погибших в годы гражданской войны	с. Варфоломеевка, ул. Советская	-	1966	-	-	Варфоломеевское сельское поселение	с. Варфоломеевка, ул. Пролетарская, 27
2.	Памятник воинам - землякам, павшим в сражениях ВОВ	с. Варфоломеевка, ул. Пролетарская, 27	-	2004	-	-	Варфоломеевское сельское поселение	с. Варфоломеевка, ул. Пролетарская, 27
3.	Обелиск воинам - землякам, павшим в сражениях ВОВ	ж.- д. ст. Варфоломеевка, ул. Почтовая	-	1968	-	-	Варфоломеевское сельское поселение	с. Варфоломеевка, ул. Пролетарская, 27
4.	Памятник воинам - землякам, павшим в сражениях ВОВ	с. Достоевка, ул. Центральная	-	-	-	-	Варфоломеевское сельское поселение	с. Варфоломеевка, ул. Пролетарская, 27

1	2	3	4	5	6	7	8	9
5.	Памятник воинам - одно- сельча- нам, пав- шим в сражени- ях ВОВ	с. Лаза- ревка, ул. Цен- тральная	-	1967	-	-	Варфоло- меевское сельское поселение	с. Вар- фоломе- евка, ул. Про- летар- ская, 27

Имущество, включая земельные участки, предназначенные для организации ритуальных услуг и содержания мест захоронения

Объекты

№ п/п	Наимено- вание объекта	Местона- хождение объекта	Пло- щадь, кв. м	Год вво- да в эксплу- ата- цию	Стоимость, тыс. рублей		Наимено- вание соб- ственника	Юриди- ческий/ почтовый адрес собствен- ника
					балан- совая	оста- точ- ная		
1	2	3	4	5	6	7	8	9
1.	Кладбище	с. Варфо- ломеевка, ул. Со- ветская	54000	1902	-	-	Варфоло- меевское сельское поселение	с. Вар- фоломе- евка, ул. Про- летарская, 27
2.	Кладбище	ж.-д. ст. Варфоло- меевка	50000	-	-	-	Варфоло- меевское сельское поселение	с. Вар- фоломе- евка, ул. Про- летар- ская, 27
3.	Кладбище	с. Досто- евка	20000	-	-	-	Варфоло- меевское сельское поселение	с. Вар- фоломе- евка, ул. Про- летар- ская, 27
4.	Кладбище	с. Лаза- ревка	15000	-	-	-	Варфоло- меевское сельское поселение	с. Вар- фоломе- евка, ул. Про- летар- ская, 27

**ПЕРЕЧЕНЬ
ПРЕДПРИЯТИЙ, УЧРЕЖДЕНИЙ, ИНОГО ИМУЩЕСТВА,
ПЕРЕДАВАЕМЫХ ИЗ МУНИЦИПАЛЬНОЙ СОБСТВЕННОСТИ
НОВОСЫСОЕВСКОГО СЕЛЬСКОГО ПОСЕЛЕНИЯ В
МУНИЦИПАЛЬНУЮ СОБСТВЕННОСТЬ ЯКОВЛЕВСКОГО
МУНИЦИПАЛЬНОГО РАЙОНА**

Имущество, предназначенное для электро-, тепло-, газо- и водоснабжения населения, водоотведения, снабжения населения топливом, для освещения улиц населенных пунктов поселения

Объекты

№ п/п.	Наименование объекта	Местонахождение объекта	Площадь, кв. м/протяженность, п. м/количество, шт.	Год ввода в эксплуатацию	Стоимость, тыс. рублей		Наименование собственника	Юридический/почтовый адрес собственника
					балансовая	остаточная		
1	2	3	4	5	6	7	8	9
1.	Сооружение - водопровод	Участок находится примерно в 170 м от ориентира по направлению на запад. Почтовый адрес ориентира с. Новосысовка, ул. Ключевая, 17.	1701 п. м	2012	23,8	23,8	Новосысовское сельское поселение	с. Новосысовка, ул. Кооперативная, 20 а

1	2	3	4	5	6	7	8	9
2.	Земельный участок, кадастровый № 25:25:000 000:50 (под сооружением водопровод)	Участок находится примерно в 170 м от ориентира по направлению на запад. Почтовый адрес ориентира с. Новосысовка, ул. Ключевая, 17	6817 кв. м	2012	962,2	962,2	Новосысовское сельское поселение	с. Новосысовка, ул. Кооперативная, 20 а
3.	Сооружение - водопровод подземный напорный	с. Новосысовка, ул. Кооперативная, строение 17 б	1671,6 п. м	1989	64,12	31,8	Новосысовское сельское поселение	с. Новосысовка, ул. Кооперативная, 20 а
4.	Сооружение – водозаборная скважина №2 Питьевая	Участок находится примерно в 80м. от ориентира по направлению на юг. Адрес ориентира: Приморский край, р-н Яковлевский, с. Новосысовка, пер. Заводской, 10	110,0 п. м	1989	19,8	7,7	Новосысовское сельское поселение	с. Новосысовка, ул. Кооперативная, 20 а

1	2	3	4	5	6	7	8	9
5.	Земельный участок, 25:25:200 00:2121 (под сооружением водозаборная скважина №2 Питьевая)	Участок находится примерно в 80м. от ориентира по направлению на юг. Почтовый адрес ориентира: Приморский край, р-н Яковлевский, с. Новосысоевка, пер. Заводской, 10	45 кв. м	2013	6,35	6,35	Новосысоевское сельское поселение	с. Новосысоевка, ул. Кооперативная, 20 а
6.	Сооружение – водозаборная скважина №1 Питьевая	с. Новосысоевка, ул. Кооперативная, строение 17а	91,5 п. м	1989	151,8	40,9	Новосысоевское сельское поселение	с. Новосысоевка, ул. Кооперативная, 20 а
7.	Земельный участок, 25:25:200 00:2121 (под сооружением водозаборная скважина №1 Питьевая)	с. Новосысоевка, ул. Кооперативная, № 17 а	52 кв. м	2013	7,184	7,184	Новосысоевское сельское поселение	с. Новосысоевка, ул. Кооперативная, 20 а
8.	Сооружение – башня водонапорная №2	с. Новосысоевка, пер. Заводской, 10 а	17,0 п. м	1989	37,8	25,3	Новосысоевское сельское поселение	с. Новосысоевка, ул. Кооперативная, 20 а

1	2	3	4	5	6	7	8	9
9.	Участок ВЛЭП-6 кВ от опоры №84/12 до КТП-ТВ-630-6/0,4	ж/д ст. Сысоевка, ул. Нефтебаза	500 п. м	2014	-	-	Новосысоевское сельское поселение	с. Новосысоевка ул. Кооперативная, 20 а
10.	КТП-ТВ-630-6/0,4	ж/д ст. Сысоевка, ул. Нефтебаза	1 шт.	2014	-	-	Новосысоевское сельское поселение	с. Новосысоевка ул. Кооперативная, 20 а
11.	Источник водоснабжения (колодец)	с. Новосысоевка, ул. Восточная, 43	2,0 кв. м	-	-	-	Новосысоевское сельское поселение	с. Новосысоевка ул. Кооперативная, 20 а
12.	Источник водоснабжения (колодец)	с. Новосысоевка, ул. Восточная, 31	2,0 кв. м	-	-	-	Новосысоевское сельское поселение	с. Новосысоевка, ул. Кооперативная, 20 а
13.	Источник водоснабжения (колодец)	с. Новосысоевка, ул. Восточная, 32	2,0 кв. м	-	-	-	Новосысоевское сельское поселение	с. Новосысоевка, ул. Кооперативная, 20 а
14.	Источник водоснабжения (колодец)	с. Новосысоевка, ул. Нижневосточная, 14	2,0 кв. м	-	-	-	Новосысоевское сельское поселение	с. Новосысоевка, ул. Кооперативная, 20 а
15.	Источник водоснабжения (колодец)	с. Новосысоевка, ул. Нижневосточная, 29	2,0 кв. м	1980	-	-	Новосысоевское сельское поселение	с. Новосысоевка, ул. Кооперативная, 20 а
16.	Источник водоснабжения (колодец)	с. Новосысоевка, ул. Восточная, 7 (каптаж)	2,0 кв. м	-	-	-	Новосысоевское сельское поселение	с. Новосысоевка, ул. Кооперативная, 20 а

1	2	3	4	5	6	7	8	9
17.	Источник водоснабжения (колодец)	с. Новосысоевка, ул. Сухановская, 20	2,0 кв. м	1910	-	-	Новосысоевское сельское поселение	с. Новосысоевка, ул. Кооперативная, 20 а
18.	Источник водоснабжения (колодец)	с. Новосысоевка, ул. Комсомольская, 19	2,0 кв. м	-	-	-	Новосысоевское сельское поселение	с. Новосысоевка, ул. Кооперативная, 20 а
19.	Источник водоснабжения (колодец)	с. Новосысоевка, ул. Комсомольская, 11	2,0 кв. м	-	-	-	Новосысоевское сельское поселение	с. Новосысоевка, ул. Кооперативная, 20 а
20.	Источник водоснабжения (колодец)	с. Новосысоевка, ул. Комсомольская, 37	2,0 кв. м	-	-	-	Новосысоевское сельское поселение	с. Новосысоевка, ул. Кооперативная, 20 а
21.	Источник водоснабжения (колодец)	с. Новосысоевка, ул. Комсомольская, 54	2,0 кв. м	-	-	-	Новосысоевское сельское поселение	с. Новосысоевка, ул. Кооперативная, 20 а
22.	Источник водоснабжения (колодец)	с. Новосысоевка, ул. Кооперативная, 2	2,0 кв. м	-	-	-	Новосысоевское сельское поселение	с. Новосысоевка, ул. Кооперативная, 20 а
23.	Источник водоснабжения (колодец)	с. Новосысоевка, ул. Советская, 15 а	2,0 кв. м	-	-	-	Новосысоевское сельское поселение	с. Новосысоевка, ул. Кооперативная, 20 а
24.	Источник водоснабжения (колодец)	с. Новосысоевка, ул. Советская, 23	2,0 кв. м	-	-	-	Новосысоевское сельское поселение	с. Новосысоевка, ул. Кооперативная, 20 а

1	2	3	4	5	6	7	8	9
25.	Источник водоснабжения (колодец)	с. Новосысоевка, ул. Советская, 33	2,0 кв. м	-	-	-	Новосысоевское сельское поселение	с. Новосысоевка, ул. Кооперативная, 20 а
26.	Источник водоснабжения (колодец)	с. Новосысоевка, ул. Советская, 47	2,0 кв. м	-	-	-	Новосысоевское сельское поселение	с. Новосысоевка, ул. Кооперативная, 20 а
27.	Источник водоснабжения (колодец)	с. Новосысоевка, ул. Советская, 61	2,0 кв. м	-	-	-	Новосысоевское сельское поселение	с. Новосысоевка, ул. Кооперативная, 20 а
28.	Источник водоснабжения (колодец)	с. Новосысоевка, ул. Советская, 69	2,0 кв. м	1980	-	-	Новосысоевское сельское поселение	с. Новосысоевка, ул. Кооперативная, 20 а
29.	Источник водоснабжения (колодец)	с. Новосысоевка, пер. Советский, 10	2,0 кв. м	-	-	-	Новосысоевское сельское поселение	с. Новосысоевка, ул. Кооперативная, 20 а
30.	Источник водоснабжения (колодец)	с. Новосысоевка, пер. Советский, 20	2,0 кв. м	-	-	-	Новосысоевское сельское поселение	с. Новосысоевка, ул. Кооперативная, 20 а
31.	Источник водоснабжения (колодец)	с. Новосысоевка, пер. Молодёжный, 6	2,0 кв. м	-	-	-	Новосысоевское сельское поселение	с. Новосысоевка, ул. Кооперативная, 20 а
32.	Источник водоснабжения (колодец)	с. Новосысоевка, ул. Набережная, 10	2,0 кв. м	-	-	-	Новосысоевское сельское поселение	с. Новосысоевка, ул. Кооперативная, 20 а
33.	Источник водоснабжения (колодец)	с. Новосысоевка, ул. Партизанская, 5	2,0 кв. м	-	-	-	Новосысоевское сельское поселение	с. Новосысоевка, ул. Кооперативная, 20 а

1	2	3	4	5	6	7	8	9
34.	Источник водоснабжения (колодец)	с. Новосысоевка, ул. Заречная, 10	2,0 кв. м	1994	-	-	Новосысоевское сельское поселение	с. Новосысоевка, ул. Кооперативная, 20 а
35.	Источник водоснабжения (колодец)	с. Новосысоевка, ул. Ключевая, 23	2,0 кв. м	-	-	-	Новосысоевское сельское поселение	с. Новосысоевка, ул. Кооперативная, 20 а
36.	Источник водоснабжения (колодец)	с. Новосысоевка, ул. Железнодорожная, 5	2,0 кв. м	-	-	-	Новосысоевское сельское поселение	с. Новосысоевка, ул. Кооперативная, 20 а
37.	Источник водоснабжения (колодец)	с. Новосысоевка, ул. Украинская, 11	2,0 кв. м	-	-	-	Новосысоевское сельское поселение	с. Новосысоевка, ул. Кооперативная, 20 а
38.	Источник водоснабжения (колодец)	с. Старосысоевка, ул. Советская, 24	2,0 кв. м	1998	-	-	Новосысоевское сельское поселение	с. Новосысоевка, ул. Кооперативная, 20 а
39.	Источник водоснабжения (колодец)	с. Старосысоевка, ул. Северная, 5	2,0 кв. м	1998	-	-	Новосысоевское сельское поселение	с. Новосысоевка, ул. Кооперативная, 20 а
40.	Источник водоснабжения (колодец)	с. Новосысоевка, ул. Луговая, 16	2,0 кв. м	1952	-	-	Новосысоевское сельское поселение	с. Новосысоевка, ул. Кооперативная, 20 а
41.	Источник водоснабжения (колодец)	с. Новосысоевка, ул. Юговражная, 16	2,0 кв. м	2004	-	-	Новосысоевское сельское поселение	с. Новосысоевка, ул. Кооперативная, 20 а
42.	Источник водоснабжения (колодец)	с. Новосысоевка, ул. Колхозная, 37	2,0 кв. м	-	-	-	Новосысоевское сельское поселение	с. Новосысоевка, ул. Кооперативная, 20 а
43.	Источник водоснабжения (колодец)	с. Новосысоевка, ул. Овражная, 16	2,0 кв. м	-	-	-	Новосысоевское сельское поселение	с. Новосысоевка, ул. Кооперативная, 20 а

1	2	3	4	5	6	7	8	9
44.	Источник водоснабжения (колодец)	с. Новосысоевка, ул. Лесозаводская, 20	2,0 кв. м	-	-	-	Новосысоевское сельское поселение	с. Новосысоевка, ул. Кооперативная, 20 а
45.	Источник водоснабжения (колодец)	с. Старосысоевка, ул. Северная, 15	2,0 кв. м	-	-	-	Новосысоевское сельское поселение	с. Новосысоевка, ул. Кооперативная, 20 а
46.	Источник водоснабжения (колодец)	с. Новосысоевка, пер. Советский, 33	2,0 кв. м	-	-	-	Новосысоевское сельское поселение	с. Новосысоевка, ул. Кооперативная, 20 а
47.	Источник водоснабжения (колодец)	с. Новосысоевка, ул. Дачная, 10 (3км)	2,0 кв. м	-	-	-	Новосысоевское сельское поселение	с. Новосысоевка, ул. Кооперативная, 20 а
48.	Источник водоснабжения (колодец)	ж/д. ст. Сысоевка, ул. Шоссейная, 4	2,0 кв. м	2001	-	-	Новосысоевское сельское поселение	с. Новосысоевка, ул. Кооперативная, 20 а
49.	Источник водоснабжения (колодец)	ж/д. ст. Сысоевка, ул. Увальная, 3	2,0 кв. м	-	-	-	Новосысоевское сельское поселение	с. Новосысоевка, ул. Кооперативная, 20 а
50.	Источник водоснабжения (колодец)	ж/д. ст. Сысоевка, ул. Шоссейная, 28	2,0 кв. м	1994	-	-	Новосысоевское сельское поселение	с. Новосысоевка, ул. Кооперативная, 20 а
51.	Источник водоснабжения (колодец)	ж/д. ст. Сысоевка, ул. Увальная, 21	2,0 кв. м	-	-	-	Новосысоевское сельское поселение	с. Новосысоевка, ул. Кооперативная, 20 а
52.	Источник водоснабжения (колодец)	ж/д. ст. Сысоевка, ул. Вокзальная, 24	2,0 кв. м	-	-	-	Новосысоевское сельское поселение	с. Новосысоевка, ул. Кооперативная, 20 а

1	2	3	4	5	6	7	8	9
53.	Источник водоснабжения (колодец)	ж/д. ст. Сысоевка, пер. Возкальный, 3	2,0 кв. м	2002	-	-	Новосыоевское сельское поселение	с. Новосыоевка, ул. Кооперативная, 20 а
54.	Источник водоснабжения (колодец)	ж/д. ст. Сысоевка пер. Шоссейный, 9	2,0 кв. м	-	-	-	Новосыоевское сельское поселение	с. Новосыоевка, ул. Кооперативная, 20 а
55.	Источник водоснабжения (колодец)	с. Старосыоевка, ул. Колхозная, 25	2,0 кв. м	1999	-	-	Новосыоевское сельское поселение	с. Новосыоевка, ул. Кооперативная, 20 а
56.	Источник водоснабжения (колодец)	с. Старосыоевка, ул. Колхозная, 34	2,0 кв. м	-	-	-	Новосыоевское сельское поселение	с. Новосыоевка, ул. Кооперативная, 20 а
57.	Источник водоснабжения (колодец)	с. Новосыоевка, ул. Восточная, 65	2,0 кв. м	1997	-	-	Новосыоевское сельское поселение	с. Новосыоевка ул. Кооперативная, 20 а
58.	Источник водоснабжения (колодец)	с. Новосыоевка, ул. Восточная, 62	2,0 кв. м	-	-	-	Новосыоевское сельское поселение	с. Новосыоевка ул. Кооперативная, 20 а

Автомобильные дороги местного значения в границах населенных пунктов поселения, а также имущество, предназначенное для обслуживания таких автомобильных дорог

Объекты

№ п/п.	Наименование объекта	Местонахождение объекта	Протяженность, км	Год ввода в эксплуатацию	Стоимость, тыс. рублей		Наименование собственника	Юридический/ почтовый адрес собственника
					балансовая	остаточная		
1	2	3	4	5	6	7	8	9
1.	Автодорога	с. Новосысоевка, ул. Советская	2,19	1996	900,0	389,7	Новосысоевское сельское поселение	с. Новосысоевка ул. Кооперативная, 20 а
2.	Автодорога	с. Новосысоевка, ул. Восточная	2,192	1996	155,7	68,0	Новосысоевское сельское поселение	с. Новосысоевка ул. Кооперативная, 20 а
3.	Автодорога	с. Новосысоевка, ул. Южно-восточная	0,7	1992	140,0	18,1	Новосысоевское сельское поселение	с. Новосысоевка ул. Кооперативная, 20 а
4.	Автодорога	с. Новосысоевка, ул. Запечная	0,5	1992	100,0	148,8	Новосысоевское сельское поселение	с. Новосысоевка, ул. Кооперативная, 20 а
5.	Автодорога	с. Новосысоевка, ул. Набережная	1,5	1997	300,0	186,0	Новосысоевское сельское поселение	с. Новосысоевка ул. Кооперативная, 20 а
6.	Автодорога	с. Новосысоевка, ул. Колхозная	1,41	1997	375,0	124,0	Новосысоевское сельское поселение	с. Новосысоевка ул. Кооперативная, 20 а
7.	Автодорога	с. Новосысоевка, ул. Кооперативная	1,33	1997	250,0	209,0	Новосысоевское сельское поселение	с. Новосысоевка, ул. Кооперативная, 20 а

1	2	3	4	5	6	7	8	9
8.	Автодо- рога	с. Ново- сысоевка, ул. Ком- сомоль- ская	1,53	1998	375,0	62,0	Новосысо- евское сельское поселения	с. Ново- сысоевка ул. Кооп- ератив- ная, 20 а
9.	Автодо- рога	с. Ново- сысоевка, ул. Суха- новская	1,184	1998	5,1	3,1	Новосысо- евское сельское поселения	с. Ново- сысоевка ул. Кооп- ератив- ная, 20 а
10.	Автодо- рога	с. Ново- сысоевка, ул. Цен- тральная	1,988	1997	407,1	232,1	Новосысо- евское сельское поселения	с. Ново- сысоевка, ул. Кооп- ератив- ная, 20 а
11.	Автодо- рога	с. Ново- сысоевка, ул. Пар- тизанская	0,4	1992	80,0	14,48	Новосысо- евское сельское поселения	с. Ново- сысоевка ул. Кооп- ератив- ная, 20 а
12.	Автодо- рога	с. Ново- сысоевка, ул. На- горная	1,075	1998	450,0	251,55	Новосысо- евское сельское поселения	с. Ново- сысоевка ул. Кооп- ератив- ная, 20 а
13.	Автодо- рога	с. Ново- сысоевка, ул. Лесо- заводская	0,7	1993	175,0	42,7	Новосысо- евское сельское поселения	с. Ново- сысоевка, ул. Кооп- ератив- ная, 20 а
14.	Автодо- рога	с. Ново- сысоевка, ул. Рабо- чая	0,4	1992	80,0	14,48	Новосысо- евское сельское поселения	с. Ново- сысоевка ул. Кооп- ератив- ная, 20 а
15.	Автодо- рога	с. Ново- сысоевка, ул. Луго- вая	1,0	1997	200,0	99,2	Новосысо- евское сельское поселения	с. Ново- сысоевка ул. Кооп- ератив- ная, 20 а
16.	Автодо- рога	с. Ново- сысоевка, ул. Же- лезнодо- рожная	0,6	1991	120,0	14,6	Новосысо- евское сельское поселения	с. Ново- сысоевка, ул. Кооп- ератив- ная, 20 а
17.	Автодо- рога	с. Ново- сысоевка, ул. Ов- ражная	1,5	1991	300,0	35,4	Новосысо- евское сельское поселения	с. Ново- сысоевка ул. Кооп- ератив- ная, 20 а

1	2	3	4	5	6	7	8	9
18.	Автодорога	с. Новосысоевка, ул. Западная	1,0	1997	200,0	99,2	Новосысоевское сельское поселение	с. Новосысоевка ул. Кооперативная, 20 а
19.	Автодорога	с. Новосысоевка, ул. Зеленая	0,5	1991	100,0	11,8	Новосысоевское сельское поселение	с. Новосысоевка, ул. Кооперативная, 20 а
20.	Автодорога	с. Новосысоевка, ул. Украинская	0,5	1993	125,0	30,5	Новосысоевское сельское поселение	с. Новосысоевка ул. Кооперативная, 20 а
21.	Автодорога	с. Новосысоевка, ул. Ключевая	0,7	1991	140,0	16,52	Новосысоевское сельское поселение	с. Новосысоевка ул. Кооперативная, 20 а
22.	Автодорога	с. Новосысоевка, ул. Юговражная	0,7	1992	140,0	25,34	Новосысоевское сельское поселение	с. Новосысоевка, ул. Кооперативная, 20 а
23.	Автодорога	с. Новосысоевка, ул. 25 лет Октября	0,5	1991	100,0	11,8	Новосысоевское сельское поселение	с. Новосысоевка ул. Кооперативная, 20 а
24.	Автодорога	с. Старосысоевка, ул. Северная	0,6	1993	150,0	36,6	Новосысоевское сельское поселение	с. Новосысоевка ул. Кооперативная, 20 а
25.	Автодорога	ж/д. ст. Сысоевка, ул. Вокзальная	1,669	1996	158,1	68,4	Новосысоевское сельское поселение	с. Новосысоевка ул. Кооперативная, 20 а
26.	Автодорога	ж/д. ст. Сысоевка, ул. Увальная	1,0	2001	200,0	187,4	Новосысоевское сельское поселение	с. Новосысоевка ул. Кооперативная, 20 а
27.	Автодорога	ж/д. ст. Сысоевка, ул. Кирзаводская	0,5	1991	100,0	11,8	Новосысоевское сельское поселение	с. Новосысоевка ул. Кооперативная, 20 а

1	2	3	4	5	6	7	8	9
28.	Автодо- рога	ж/д. ст. Сысоев- ка, ул. Га- ражная	0,4	1991	80,0	9,44	Новосысо- евское сельское поселения	с. Ново- сысоевка ул. Коо- ператив- ная, 20 а
29.	Автодо- рога	с. Ново- сысоевка, ул. Крас- ноармей- ская	0,3	1991	60,0	7,08	Новосысо- евское сельское поселения	с. Ново- сысоевка ул. Коо- ператив- ная, 20 а
30.	Автодо- рога	с. Старо- сысоевка, ул. Кол- хозная	1,462	1998	265,9	152,4	Новосысо- евское сельское поселения	с. Ново- сысоевка ул. Коо- ператив- ная, 20 а
31.	Автодо- рога	с. Старо- сысоевка, ул. Со- ветская	1,374	1998	15,7	8,5	Новосысо- евское сельское поселения	с. Ново- сысоевка ул. Коо- ператив- ная, 20 а
32.	Автодо- рога	ж/д. ст. Сысоев- ка, ул. 1 мая	0,5	1992	100,0	18,1	Новосысо- евское сельское поселения	с. Ново- сысоевка ул. Коо- ператив- ная, 20 а
33.	Автодо- рога	ж/д. ст. Сысоев- ка, ул. Неф- тебаза	0,4	1992	80,0	14,48	Новосысо- евское сельское поселения	с. Ново- сысоевка ул. Коо- ператив- ная, 20а
34.	Автодо- рога	с. Ново- сысоевка, ул. Дач- ная, 3 км	0,7	1998	140,0	69,44	Новосысо- евское сельское поселения	с. Ново- сысоевка ул. Коо- ператив- ная, 20 а
35.	Автодо- рога	с. Ново- сысоевка, ул. Лес- ная, 7 км	0,5	1998	100,0	55,9	Новосысо- евское сельское поселения	с. Ново- сысоевка ул. Коо- ператив- ная, 20 а
36.	Автодо- рога	с. Ново- сысоевка, пер. Со- ветский	0,8	1992	160,0	28,96	Новосысо- евское сельское поселения	с. Ново- сысоевка ул. Коо- ператив- ная, 20 а
37.	Автодо- рога	с. Ново- сысоевка, пер. Ком- сомоль- ский	1,1	1993	9,8	7,8	Новосысо- евское сельское поселения	с. Ново- сысоевка ул. Коо- ператив- ная, 20 а

1	2	3	4	5	6	7	8	9
38.	Автодо- рога	с. Ново- сысоевка, пер. Лес- ной	0,3	1991	60,0	7,08	Новосысо- евское сельское поселения	с. Ново- сысоевка ул. Кооп- ератив- ная, 20 а
39.	Автодо- рога	с. Ново- сысоевка, пер. Мо- лодеж- ный	0,338	1992	24,6	7,6	Новосысо- евское сельское поселения	с. Ново- сысоевка ул. Кооп- ератив- ная, 20 а
40.	Автодо- рога	с. Ново- сысоевка, пер. Но- вый	0,362	1991	22,9	7,2	Новосысо- евское сельское поселения	с. Ново- сысоевка ул. Кооп- ератив- ная, 20 а
41.	Автодо- рога	с. Ново- сысоевка, пер. Ко- жевный	0,7	1992	140,0	25,34	Новосысо- евское сельское поселения	с. Ново- сысоевка ул. Кооп- ератив- ная, 20 а
42.	Автодо- рога	с. Ново- сысоевка, пер. Ра- бочий	0,2	1991	40,0	4,72	Новосысо- евское сельское поселения	с. Ново- сысоевка ул. Кооп- ератив- ная, 20 а
43.	Автодо- рога	с. Ново- сысоевка, пер. Кооп- ератив- ный	0,389	1991	23,0	7,5	Новосысо- евское сельское поселения	с. Ново- сысоевка ул. Кооп- ератив- ная, 20 а
44.	Автодо- рога	с. Ново- сысоевка, пер. Во- кзальный	0,3	1992	60,0	10,86	Новосысо- евское сельское поселения	с. Ново- сысоевка ул. Кооп- ератив- ная, 20 а
45.	Автодо- рога	ж/д. ст. Сысоев- ка, пер Во- кзальный	0,5	1991	100,0	11,8	Новосысо- евское сельское поселения	с. Ново- сысоевка ул. Кооп- ератив- ная, 20 а
46.	Автодо- рога	с. Ново- сысоевка, пер. За- водской	0,5	1991	100,0	11,8	Новосысо- евское сельское поселения	с. Ново- сысоевка ул. Кооп- ератив- ная, 20 а
47.	Автодо- рога	с. Ново- сысоевка, пер. Ов- ражный	0,5	1991	100,0	11,8	Новосысо- евское сельское поселения	с. Ново- сысоевка ул. Кооп- ератив- ная, 20 а

1	2	3	4	5	6	7	8	9
48.	Автодорога	с. Новосысоевка, пер. 25 лет Октября	0,3	1998	60,0	33,54	Новосысоевское сельское поселение	с. Новосысоевка ул. Кооперативная, 20 а
49.	Автодорога	ж/д. ст. Сысоевка, пер. Шоссейный	0,7	1998	140,0	78,26	Новосысоевское сельское поселение	с. Новосысоевка ул. Кооперативная, 20 а
50.	Автодорога	с. Новосысоевка, пер. Нагорный	0,2	1998	40,0	22,36	Новосысоевское сельское поселение	с. Новосысоевка ул. Кооперативная, 20 а
51.	Автодорога	с. Новосысоевка, пер. Центральный	0,5	1991	100,0	11,8	Новосысоевское сельское поселение	с. Новосысоевка ул. Кооперативная, 20 а
52.	Автодорога	ж/д. ст. Сысоевка, ул. Шоссейная	1,51	1991	300,0	35,4	Новосысоевское сельское поселение	с. Новосысоевка ул. Кооперативная, 20 а

Жилищный фонд социального использования, а также имущество, необходимое для содержания муниципального жилищного фонда

Объекты

№ п/п.	Наименование объекта	Местонахождение объекта	Площадь, кв. м	Год ввода в эксплуатацию	Стоимость, тыс. рублей		Наименование собственника	Юридический/почтовый адрес собственника
					балансовая	остаточная		
1	2	3	4	5	6	7	8	9
1.	Жилой дом	ж/д. ст. Сысоевка, ул. Вокзальная, 11	275,0	1940	2,0	-	Новосысоевское сельское поселение	с. Новосысоевка, ул. Кооперативная, 20 а
2.	Квартира № 2	ж/д. ст. Сысоевка, ул. Вокзальная, 31	37,4	1940	129,0	-	Новосысоевское сельское поселение	с. Новосысоевка, ул. Кооперативная, 20 а

1	2	3	4	5	6	7	8	9
3.	Квартира № 3	ж/д. ст. Сысоевка, ул. Вокзальная, 31	37,1	1940	129,0	-	Новосыоевское сельское поселение	с. Новосыоевка, ул. Кооперативная, 20 а
4.	Жилой дом	с. Новосыоевка, ул. Овражная, 55	33,0	1956	42,0	-	Новосыоевское сельское поселение	с. Новосыоевка, ул. Кооперативная, 20 а
5.	Жилой дом	с. Новосыоевка, ул. Зеленая, 11	116,0	1958	94,0	-	Новосыоевское сельское поселение	с. Новосыоевка, ул. Кооперативная, 20 а
6.	Жилой дом	с. Новосыоевка, ул. Зеленая, 1	36,2	1955	33,0	-	Новосыоевское сельское поселение	с. Новосыоевка, ул. Кооперативная, 20 а
7.	Квартира № 2	с. Новосыоевка, ул. Дачная, 1	40,0	1958	39,75	1,59	Новосыоевское сельское поселение	с. Новосыоевка, ул. Кооперативная, 20 а
8.	Квартира № 1	с. Новосыоевка, ул. Дачная, 3	40,0	1959	39,75	2,385	Новосыоевское сельское поселение	с. Новосыоевка, ул. Кооперативная, 20 а
9.	Квартира № 3	с. Новосыоевка, ул. Дачная, 3	36,25	1959	39,7	1,6	Новосыоевское сельское поселение	с. Новосыоевка, ул. Кооперативная, 20 а
10.	Квартира № 2	с. Новосыоевка, ул. Красноармейская, 4	35,0	1964	2,7	-	Новосыоевское сельское поселение	с. Новосыоевка, ул. Кооперативная, 20 а
11.	Квартира № 2	с. Новосыоевка, ул. Кооперативная, 16	63,9	1990	1051,6	1051,6	Новосыоевское сельское поселение	с. Новосыоевка, ул. Кооперативная, 20 а
12.	Жилой дом	с. Новосыоевка, ул. Центральная, 10	85,4	1956	-	-	Новосыоевское сельское поселение	с. Новосыоевка, ул. Кооперативная, 20 а

1	2	3	4	5	6	7	8	9
13.	Квартира № 17	с. Новосысоевка, ул. Сухановская, 46	45,7	1988	794,34	794,34	Новосысоевское сельское поселение	с. Новосысоевка, ул. Кооперативная, 20 а
14.	Квартира № 18	с. Новосысоевка, ул. Сухановская, 46	45,2	1988	785,65	785,65	Новосысоевское сельское поселение	с. Новосысоевка, ул. Кооперативная, 20 а
15.	Квартира № 23	с. Новосысоевка, ул. 3-я площадка, 220	32,0	-	84,6	60,8	Новосысоевское сельское поселение	с. Новосысоевка, ул. Кооперативная, 20 а
16.	Квартира № 2	с. Новосысоевка, ул. Кооперативная, 39	37,8	-	388,16	388,16	Новосысоевское сельское поселение	с. Новосысоевка, ул. Кооперативная, 20 а
17.	Жилой дом	с. Новосысоевка, пер. Новый, 5	59,0	1991	772,03	772,03	Новосысоевское сельское поселение	с. Новосысоевка, ул. Кооперативная, 20 а
18.	Квартира № 2	с. Новосысоевка, ул. Сухановская, 9	43,6	-	-	-	Новосысоевское сельское поселение	с. Новосысоевка, ул. Кооперативная, 20 а
19.	Квартира № 2	с. Новосысоевка, ул. Сухановская, 5	29,0	-	297,80	297,80	Новосысоевское сельское поселение	с. Новосысоевка, ул. Кооперативная, 20 а
20.	Жилой дом	с. Новосысоевка, ул. Набережная, 29	37,8	-	388,16	388,16	Новосысоевское сельское поселение	с. Новосысоевка, ул. Кооперативная, 20 а
21.	Квартира №2	с. Новосысоевка, ул. Комсомольская, 8	42,2	-	433,34	433,34	Новосысоевское сельское поселение	с. Новосысоевка, ул. Кооперативная, 20 а
22.	Жилой дом	с. Новосысоевка, ул. Восточная, 55 а	35,4	-	196,30	196,30	Новосысоевское сельское поселение	с. Новосысоевка, ул. Кооперативная, 20 а

1	2	3	4	5	6	7	8	9
23.	Жилой дом	с. Новосысоевка, ул. Восточная, 22	29,3	-	300,88	300,88	Новосысоевское сельское поселение	с. Новосысоевка, ул. Кооперативная, 20 а
24.	Жилой дом	с. Новосысоевка, ул. Колхозная, 25	50,0	-	513,44	513,44	Новосысоевское сельское поселение	с. Новосысоевка, ул. Кооперативная, 20 а

Имущество библиотек поселения

Объекты

№ п/п.	Наименование объекта	Местонахождение объекта	Количество, шт.	Год ввода в эксплуатацию	Стоимость, тыс. рублей		Наименование собственника	Юридический/ почтовый адрес собственника
					балансовая	остаточная		
1	2	3	4	5	6	7	8	9
1.	Библиотечный фонд	с. Новосысоевка, ул. Кооперативная, 20 а	11681	-	197,57	197,57	Новосысоевское сельское поселение	с. Новосысоевка, ул. Кооперативная, 20 а
2.	Библиотечный фонд	с. Старосысоевка, ул. Колхозная, 8	5400	-	85,65	85,65	Новосысоевское сельское поселение	с. Новосысоевка, ул. Кооперативная, 20 а

Объекты культурного наследия (памятники истории и культуры) независимо от категории их историко-культурного значения в соответствии с законодательством Российской Федерации

Объекты

№ п/п.	Наименование объекта	Местонахождение объекта	Площадь, кв. м/ количество, шт.	Год ввода в эксплуатацию	Стоимость, тыс. рублей		Наименование собственника	Юридический/ почтовый адрес собственника
					балансовая	остаточная		
1	2	3	4	5	6	7	8	9
1.	Братская могила бойцов пограничников	с. Новосысоевка, ул. Кооперативная (район парка)	50 кв. м	1924	-	-	Новосысоевское сельское поселение	с. Новосысоевка, ул. Кооперативная, 20 а
2.	Братская могила погибших летчиков	с. Новосысоевка, (кладбище)	1 шт.	1945	-	-	Новосысоевское сельское поселение	с. Новосысоевка, ул. Кооперативная, 20 а
3.	Братская могила военнослужащих, погибших в авиакатастрофе	с. Новосысоевка, ул. Пролетарская, (парк Дома офицеров)	180 кв. м	1944	-	-	Новосысоевское сельское поселение	с. Новосысоевка, ул. Кооперативная, 20 а
4.	Памятник экипажу ЯК-28	с. Новосысоевка, трасса «Осиновка - Рудная пристань»	1 шт.	1981	-	-	Новосысоевское сельское поселение	с. Новосысоевка, ул. Кооперативная, 20 а
5.	Памятник воинам - односельчанам, павшим в сражениях ВОВ, 1941-1945гг.	с. Новосысоевка, ул. Кооперативная (район парка)	1 шт.	1995	-	-	Новосысоевское сельское поселение	с. Новосысоевка, ул. Кооперативная, 20а

1	2	3	4	5	6	7	8	9
6.	Памятник воинам - одно- сельча- нам, пав- шим в сражени- ях ВОВ, 1941- 1945гг.	с. Старо- сысоевка, ул. Кол- хозная	1 шт.	1986	-	-	Новосысо- евское сельское поселение	с. Ново- сысоевка, ул. Коо- ператив- ная, 20 а

Имущество, включая земельные участки, предназначенные для организации ритуальных услуг и содержания мест захоронения

Объекты

№ п/п.	Наимено- вание объекта	Местона- хождение объекта	Пло- щадь, кв. м	Год во да в экс- плу ата- цию	Стоимость, тыс. рублей		Наимено- вание соб- ственника	Юриди- ческий/ почтовый адрес собствен- ника
					балан- совая	оста- точ- ная		
1	2	3	4	5	6	7	8	9
1.	Кладби- ще	с. Ново- сысоевка	80000	-	-	-	Новосысо- евское сельское поселение	с. Ново- сысоевка, ул. Коо- ператив- ная, 20 а
2.	Кладби- ще	с. Старо- сысоевка	30000	-	-	-	Новосысо- евское сельское поселение	с. Ново- сысоевка, ул. Коо- ператив- ная, 20 а
3.	Кладби- ще	ж/д. ст. Сысоевка	30000	-	-	-	Новосысо- евское сельское поселение	с. Ново- сысоевка, ул. Коо- ператив- ная, 20 а

**ПЕРЕЧЕНЬ
ПРЕДПРИЯТИЙ, УЧРЕЖДЕНИЙ, ИНОГО ИМУЩЕСТВА,
ПЕРЕДАВАЕМЫХ ИЗ МУНИЦИПАЛЬНОЙ СОБСТВЕННОСТИ
ПОКРОВСКОГО СЕЛЬСКОГО ПОСЕЛЕНИЯ В МУНИЦИПАЛЬНУЮ
СОБСТВЕННОСТЬ ЯКОВЛЕВСКОГО МУНИЦИПАЛЬНОГО
РАЙОНА**

Имущество, предназначенное для электро-, тепло-, газо- и водоснабжения населения, водоотведения, снабжения населения топливом, для освещения улиц населенных пунктов поселения

Объекты

№ п/п	Наименование объекта	Местонахождение объекта	Площадь, кв. м/ протяженность, п. м/ количество, шт.	Год ввода в эксплуатацию	Стоимость, тыс. рублей		Наименование собственника	Юридический/ почтовый адрес собственника
					балансовая	остаточная		
1	2	3	4	5	6	7	8	9
1.	Котельная (с оборудованием)	с. Минеральное, ул. Возкзальная, 8	128,6 кв. м	2002	1467,93	268,2	Покровское сельское поселение	с. Покровка, ул. Центральная, 36
2.	Тепловые сети к жилым домам	с. Минеральное, ул. Возкзальная	250 п. м	1972	212,1	-	Покровское сельское поселение	с. Покровка, ул. Центральная, 36
3.	Самотечная канализация с септиком	с. Минеральное, ул. Возкзальная	408,6 п. м	1971	259,35	-	Покровское сельское поселение	с. Покровка, ул. Центральная, 36

1	2	3	4	5	6	7	8	9
4.	Сооружение скважины с. Минеральное	с. Минеральное, ул. Возральная, 3	80 п. м	1998	-	-	Покровское сельское поселение	с. Покровка, ул. Центральная, 36
5.	Водопроводная сеть (скважина)	с. Покровка, ул. Кооперативная, 19 с	64 кв. м	1967	295	37,36	Покровское сельское поселение	с. Покровка, ул. Центральная, 36
6.	Хлораторная	с. Минеральное	20,74 кв. м	1972	697,78	-	Покровское сельское поселение	с. Покровка, ул. Центральная, 36
7.	Напорно-разводящая сеть	с. Минеральное	948 п. м	1977	789,78	-	Покровское сельское поселение	с. Покровка, ул. Центральная, 36
8.	Напорный резервуар 50 куб. м	с. Минеральное	2 шт.	1971	580,5	-	Покровское сельское поселение	с. Покровка, ул. Центральная, 36
9.	Котельная №7 (с оборудованием)	с. Покровка, ул. Арсеньева, 11	101,1 кв. м	1991	274,6	59,41	Покровское сельское поселение	с. Покровка, ул. Центральная, 36
10.	Источник водоснабжения (колодец)	с. Минеральное, ул. Школьная, 1	12,0 п. м	1962	-	-	Покровское сельское поселение	с. Покровка, ул. Центральная, 36
11.	Источник водоснабжения (колодец)	с. Минеральное, ул. Подгорная, 10	25,0 п. м	1959	-	-	Покровское сельское поселение	с. Покровка, ул. Центральная, 36

1	2	3	4	5	6	7	8	9
12.	Источ- ник во- доснаб- жения (коло- дец)	с. Мине- ральное, ул. Ключе- вая, 2	6,0 п. м	1960	-	-	Покров- ское сельское поселение	с. По- кровка, ул. Цен- траль- ная, 36
13.	Источ- ник во- доснаб- жения (коло- дец)	с. Рославка	26,0 п. м	1955	-	-	Покров- ское сельское поселение	с. По- кровка, ул. Цен- траль- ная, 36
14.	Источ- ник во- доснаб- жения (коло- дец)	с. Покров- ка, ул. Цен- тральная, 5	12,0 п. м	1955	-	-	Покров- ское сельское поселение	с. По- кровка, ул. Цен- траль- ная, 36
15.	Источ- ник во- доснаб- жения (коло- дец)	с. Покров- ка, ул. Цен- траль- ная, 44	16,0 п. м	1955	-	-	Покров- ское сельское поселение	с. По- кровка, ул. Цен- траль- ная, 36
16.	Источ- ник во- доснаб- жения (коло- дец)	с. Покров- ка, ул. Цен- траль- ная, 61	25,0 п. м	1963	-	-	Покров- ское сельское поселение	с. По- кровка, ул. Цен- траль- ная, 36
17.	Источ- ник во- доснаб- жения (коло- дец)	с. Покров- ка, ул. Моло- дежная, 1	20,0 п. м	2002	-	-	Покров- ское сельское поселение	с. По- кровка, ул. Цен- траль- ная, 36
18.	Источ- ник во- доснаб- жения (коло- дец)	с. Покров- ка, ул. Набе- режная, 43	6,0 п. м	1956	-	-	Покров- ское сельское поселение	с. По- кровка, ул. Цен- траль- ная, 36

Автомобильные дороги местного значения в границах населенных пунктов поселения, а также имущество, предназначенное для обслуживания таких автомобильных дорог

Объекты

№ п/п	Наименование объекта	Местонахождение объекта	Протяженность, км	Год ввода в эксплуатацию	Стоимость, тыс. рублей		Наименование собственника	Юридический/ почтовый адрес собственника
					балансовая	остаточная		
1	2	3	4	5	6	7	8	9
1.	Автодорога	с. Минеральное, ул. Центральная	1,9	1993	570,0	-	Покровское сельское поселение	с. Покровка, ул. Центральная, 36
2.	Автодорога	с. Минеральное, ул. Широкая	1,0	1993	250,0	-	Покровское сельское поселение	с. Покровка, ул. Центральная, 36
3.	Автодорога	с. Минеральное, ул. Подгорная	0,7	1991	140,0	-	Покровское сельское поселение	с. Покровка, ул. Центральная, 36
4.	Автодорога	с. Минеральное, ул. Ключевая	0,6	1991	120,0	-	Покровское сельское поселение	с. Покровка, ул. Центральная, 36
5.	Автодорога	с. Минеральное, ул. Школьная	1,0	1993	250,0	-	Покровское сельское поселение	с. Покровка, ул. Центральная, 36
6.	Автодорога	с. Минеральное, ул. Набережная	0,3	1991	60,0	-	Покровское сельское поселение	с. Покровка, ул. Центральная, 36
7.	Автодорога	с. Минеральное, ул. Лесная	0,3	1991	60,0	-	Покровское сельское поселение	с. Покровка, ул. Центральная, 36
8.	Автодорога	с. Минеральное, ул. Возкзальная	0,3	1991	60,0	-	Покровское сельское поселение	с. Покровка, ул. Центральная, 36

1	2	3	4	5	6	7	8	9
9.	Автодо- рога	с. Мине- ральное, ул. Клуб- ная	0,7	1993	175,0	-	Покров- ское сельское поселение	с. По- кровка, ул. Цен- траль- ная, 36
10.	Автодо- рога	с. Мине- ральное, пер. Род- никовый	0,3	1991	60,0	-	Покров- ское сельское поселение	с. По- кровка, ул. Цен- траль- ная, 36
11.	Автодо- рога	с. Мине- ральное, ул. Клуб- ная	0,2	1991	40,0	-	Покров- ское сельское поселение	с. По- кровка, ул. Цен- траль- ная, 36
12.	Автодо- рога	с. Мине- ральное, кладбище	2,5	-	0	-	Покров- ское сельское поселение	с. По- кровка, ул. Цен- траль- ная, 36
13.	Автодо- рога	с. Покров- ка, ул. Набе- режная	1,3	1992	325,0	-	Покров- ское сельское поселение	с. По- кровка, ул. Цен- траль- ная, 36
14.	Автодо- рога	с. Покров- ка, ул. Коопе- ративная	1,0	1992	250,0	-	Покров- ское сельское поселение	с. По- кровка, ул. Цен- траль- ная, 36
15.	Автодо- рога	с. Покров- ка, ул. Овраж- ная	1,0	1992	250,0	-	Покров- ское сельское поселение	с. По- кровка, ул. Цен- траль- ная, 36
16.	Автодо- рога	с. Покров- ка, пер. Кол- хозный	0,5	1998	125,0	-	Покров- ское сельское поселение	с. По- кровка, ул. Цен- траль- ная, 36
17.	Автодо- рога	с. Покров- ка, ул. Моло- дежная	0,2	1990	40,0	-	Покров- ское сельское поселение	с. По- кровка, ул. Цен- траль- ная, 36
18.	Автодо- рога	с. Покров- ка, ул. Ар- сеньева	0,3	1990	75,0	-	Покров- ское сельское поселение	с. По- кровка, ул. Цен- траль- ная, 36

1	2	3	4	5	6	7	8	9
19.	Автодорога	с. Покровка, ул. Лазо	0,3	1990	75,0	-	Покровское сельское поселение	с. Покровка, ул. Центральная, 36
20.	Автодорога	с. Покровка, пер. Медицинский	0,4	1990	80,0	-	Покровское сельское поселение	с. Покровка, ул. Центральная, 36
21.	Автодорога	с. Покровка, ул. Новая	0,7	1992	140,0	-	Покровское сельское поселение	с. Покровка, ул. Центральная, 36

Жилищный фонд социального использования, а также имущество, необходимое для содержания муниципального жилищного фонда

Объекты

№ п/п	Наименование объекта	Местонахождение объекта	Площадь, количество	Год ввода в эксплуатацию	Стоимость, тыс. рублей		Наименование собственника	Юридический/ почтовый адрес собственника
					балансовая	остаточная		
1	2	3	4	5	6	7	8	9
1.	Квартира № 2	с. Минеральное, ул. Вокзальная, 7	51,7 кв. м	1971	193,0	124,8	Покровское сельское поселение	с. Покровка, ул. Центральная, 36
2.	Квартира № 5	с. Минеральное, ул. Вокзальная, 7	39,2 кв. м	1971	185,5	119,98	Покровское сельское поселение	с. Покровка, ул. Центральная, 36
3.	Квартира № 5	с. Минеральное, ул. Вокзальная, 7-а	39,6 кв. м	1972	142,0	92,9	Покровское сельское поселение	с. Покровка, ул. Центральная, 36
4.	Квартира № 4	с. Минеральное, ул. Вокзальная, 7-б	64,5 кв. м	1972	402,2	263,24	Покровское сельское поселение	с. Покровка, ул. Центральная, 36

1	2	3	4	5	6	7	8	9
5.	Жилой дом	с. Покровка, ул. Арсеньева, 5	42,0 кв. м	1970	50,4	4,85	Покровское сельское поселение	с. Покровка, ул. Центральная, 36
6.	Квартира № 2	с. Покровка, ул. Кооперативная, 10	48,0 кв. м	1980	57,6	16,9	Покровское сельское поселение	с. Покровка, ул. Центральная, 36
7.	Жилой дом	с. Покровка, ул. Кооперативная, 11	49,0 кв. м	1969	58,8	4,45	Покровское сельское поселение	с. Покровка, ул. Центральная, 36
8.	Квартира № 1	с. Покровка, ул. Кооперативная, 12	48,0 кв. м	1980	57,6	16,9	Покровское сельское поселение	с. Покровка, ул. Центральная, 36
9.	Жилой дом	с. Покровка, ул. Лазо, 1-а	63,0 кв. м	1994	75,6	43,0	Покровское сельское поселение	с. Покровка, ул. Центральная, 36
10.	Жилой дом	с. Покровка, ул. Лазо, 2	36,0 кв. м	1969	43,2	3,3	Покровское сельское поселение	с. Покровка, ул. Центральная, 36
11.	Квартира № 1	с. Покровка, ул. Лазо, 9	67,0 кв. м	1979	80,4	22,1	Покровское сельское поселение	с. Покровка, ул. Центральная, 36
12.	Квартира № 2	с. Покровка, ул. Лазо, 9	67,0 кв. м	1979	80,4	22,1	Покровское сельское поселение	с. Покровка, ул. Центральная, 36
13.	Квартира № 1	с. Покровка, пер. Медицинский, 2	48,0 кв. м	1982	57,6	15,2	Покровское сельское поселение	с. Покровка, ул. Центральная, 36
14.	Квартира № 2	с. Покровка, пер. Медицинский, 2	48,0 кв. м	1982	57,6	15,2	Покровское сельское поселение	с. Покровка, ул. Центральная, 36

1	2	3	4	5	6	7	8	9
15.	Квартира № 1	с. Покровка, ул. Молодёжная, 2	60,0 кв. м	1985	72,4	54,9	Покровское сельское поселение	с. Покровка, ул. Центральная, 36
16.	Квартира № 1	с. Покровка, ул. Набережная, 40	77,0 кв. м	1981	80,4	25,3	Покровское сельское поселение	с. Покровка, ул. Центральная, 36
17.	Жилой дом	с. Покровка, ул. Центральная, 15	42,0 кв. м	1970	50,4	4,8	Покровское сельское поселение	с. Покровка, ул. Центральная, 36
18.	Квартира № 1	с. Покровка, ул. Центральная, 22	20,0 кв. м	1980	26,8	9,3	Покровское сельское поселение	с. Покровка, ул. Центральная, 36
19.	Квартира № 2	с. Покровка, ул. Центральная, 22	20,0 кв. м	1980	26,8	9,3	Покровское сельское поселение	с. Покровка, ул. Центральная, 36
20.	Квартира № 1	с. Покровка, ул. Новая, 3	72,0 кв. м	1982	172,8	66,8	Покровское сельское поселение	с. Покровка, ул. Центральная, 36
21.	Автомобиль ЗИЛ 431412, грузовой (цистерна), двигатель №50840 0Н88393 5, Шасси (рама) № 3172494, ПТС 25 МВ 133100	с. Покровка	1 шт.	1991	27,6	-	Покровское сельское поселение	с. Покровка, ул. Центральная, 36

1	2	3	4	5	6	7	8	9
22.	Авто- биль ЗИЛ 554М, грузовой (само- свал), двига- тель №50840 0Н11507 6, Шасси (рама) № Р331684 0, VIN ХТР005 54М001 5568 ПТС 25 МВ 133099	с. Покров- ка	1 шт.	1993	62,0	-	Покров- ское сельское поселение	с. Покров- ка, ул. Цен- траль- ная, 36

**ПЕРЕЧЕНЬ
ПРЕДПРИЯТИЙ, УЧРЕЖДЕНИЙ, ИНОГО ИМУЩЕСТВА,
ПЕРЕДАВАЕМЫХ ИЗ МУНИЦИПАЛЬНОЙ СОБСТВЕННОСТИ
ЯБЛОНОВСКОГО СЕЛЬСКОГО ПОСЕЛЕНИЯ В
МУНИЦИПАЛЬНУЮ СОБСТВЕННОСТЬ ЯКОВЛЕВСКОГО
МУНИЦИПАЛЬНОГО РАЙОНА**

Автомобильные дороги местного значения в границах населенных пунктов поселения, а также имущество, предназначенное для обслуживания таких автомобильных дорог

Объекты

№ п/п	Наименование объекта	Местонахождение объекта	Протяженность, км	Год ввода в эксплуатацию	Стоимость, тыс. рублей		Наименование собственника	Юридический/ почтовый адрес собственника
					балансовая	остаточная		
1	2	3	4	5	6	7	8	9
1.	Автомоби- льн а	с. Бельцово, ул. Набережная	1,0	1991	200,0	23,6	Яблоновское сельское поселение	с. Яблоновка, ул. Партизанская, 11
2.	Автомоби- льн а	с. Бельцово, ул. Центральная	1,4	2001	420,0	314,16	Яблоновское сельское поселение	с. Яблоновка, ул. Партизанская, 11
3.	Автомоби- льн а	с. Бельцово, ул. Утесовая	1,4	2001	420,0	314,16	Яблоновское сельское поселение	с. Яблоновка, ул. Партизанская, 11
4.	Автомоби- льн а	с. Бельцово, ул. Грибная	0,6	1991	120,0	14,16	Яблоновское сельское поселение	с. Яблоновка, ул. Партизанская, 11
5.	Автомоби- льн а	с. Бельцово, ул. Веселая	0,7	1991	140,0	16,52	Яблоновское сельское поселение	с. Яблоновка, ул. Партизанская, 11

1	2	3	4	5	6	7	8	9
6.	Автодо- рога	с. Бельцово, ул. Березо- вая	0,9	2001	270,0	201,96	Яблонов- ское сель- ское посе- ление	с. Ябло- новка, ул. Пар- тизан- ская, 11
7.	Автодо- рога	с. Бельцово, ул. Таежная	2,2	2001	660,0	493,68	Яблонов- ское сель- ское посе- ление	с. Ябло- новка, ул. Пар- тизан- ская, 11
8.	Автодо- рога	с. Бельцово, ул. Школь- ная	1,5	2001	450,0	336,6	Яблонов- ское сель- ское посе- ление	с. Ябло- новка, ул. Пар- тизан- ская, 11
9.	Автодо- рога	с. Бельцово, ул. Кедровая	1,0	2001	300,0	24,4	Яблонов- ское сель- ское посе- ление	с. Ябло- новка, ул. Пар- тизан- ская, 11
10.	Автодо- рога	с. Бельцово, ул. Почтовая	1,1	2001	330,0	246,84	Яблонов- ское сель- ское посе- ление	с. Ябло- новка, ул. Пар- тизан- ская, 11
11.	Автодо- рога	с. Бельцово, ул. Речная	0,2	1991	40,0	4,72	Яблонов- ское сель- ское посе- ление	с. Ябло- новка, ул. Пар- тизан- ская, 11
12.	Автодо- рога	с. Бельцово, ул. Роднико- вая	0,3	1991	60,0	7,08	Яблонов- ское сель- ское посе- ление	с. Ябло- новка, ул. Пар- тизан- ская, 11
13.	Автодо- рога	с. Бельцово, пер. Таеж- ный	0,3	1991	60,0	7,08	Яблонов- ское сель- ское посе- ление	с. Ябло- новка, ул. Пар- тизан- ская, 11
14.	Автодо- рога	с. Красно- яровка, ул. Сплав- щиков	0,4	1993	100,0	24,4	Яблонов- ское сель- ское посе- ление	с. Ябло- новка, ул. Пар- тизан- ская, 11
15.	Автодо- рога	с. Красно- яровка, ул. Централь- ная	0,3	1993	75,0	18,3	Яблонов- ское сель- ское посе- ление	с. Ябло- новка, ул. Пар- тизан- ская, 11

1	2	3	4	5	6	7	8	9
16.	Автодо- рога	с. Красно- яровка, ул. Школь- ная	0,4	1993	100,0	24,4	Яблонов- ское сель- ское посе- ление	с. Ябло- новка, ул. Пар- тизан- ская, 11
17.	Автодо- рога	с. Красно- яровка, пер. Ручей- ный	0,2	1991	40,0	4,72	Яблонов- ское сель- ское посе- ление	с. Ябло- новка, ул. Пар- тизан- ская, 11
18.	Автодо- рога	с. Загорное, ул. Цен- тральная	0,6	1993	150,0	36,6	Яблонов- ское сель- ское посе- ление	с. Ябло- новка, ул. Пар- тизан- ская, 11
19.	Автодо- рога	с. Загорное, ул. Почтовая	0,4	1993	100,0	24,4	Яблонов- ское сель- ское посе- ление	с. Ябло- новка, ул. Пар- тизан- ская, 11
20.	Автодо- рога	с. Загорное, пер. Почто- вый	0,1	1991	20,0	2,36	Яблонов- ское сель- ское посе- ление	с. Ябло- новка, ул. Пар- тизан- ская, 11
21.	Автодо- рога	с. Загорное, пер. Ручей- ный	0,1	1991	20,0	2,36	Яблонов- ское сель- ское посе- ление	с. Ябло- новка, ул. Пар- тизан- ская, 11
22.	Автодо- рога	с. Николо- Михайловка, ул. Забай- кальская	0,35	1996	900,0	389,7	Яблонов- ское сель- ское посе- ление	с. Ябло- новка, ул. Пар- тизан- ская, 11
23.	Автодо- рога	с. Николо- Михайловка, ул. Школь- ная	0,7	1996	300,0	129,9	Яблонов- ское сель- ское посе- ление	с. Ябло- новка, ул. Пар- тизан- ская, 11
24.	Автодо- рога	с. Николо- Михайловка, пер.Шко- льный	0,25	1992	140,0	25,34	Яблонов- ское сель- ское посе- ление	с.Ябло- новка, ул.Пар- тизан- ская,11
25.	Автодо- рога	с. Николо- Михайловка, ул. Парти- занская	0,5	1992	100,0	18,10	Яблонов- ское сель- ское посе- ление	с. Ябло- новка. ул. Пар- тизан- ская, 11

1	2	3	4	5	6	7	8	9
26.	Автодо- рога	с. Николо- Михайловка, дорога к сельскому кладбищу	1,5	1997	300,0	148,80	Яблонов- ское сель- ское посе- ление	с. Ябло- новка, ул. Парти- зан- ская, 11
27.	Автодо- рога	с. Озерное, ул. Комсо- мольская	1,0	1997	250,0	124,0	Яблонов- ское сель- ское посе- ление	с. Ябло- новка, ул. Парти- зан- ская, 11
28.	Автодо- рога	с. Озерное, ул. Школь- ная	1,5	1998	375,0	209,62	Яблонов- ское сель- ское посе- ление	с. Ябло- новка, ул. Парти- зан- ская, 11
29.	Автодо- рога	с. Озерное, ул. Проточ- ная	1,5	1998	375,0	209,62	Яблонов- ское сель- ское посе- ление	с. Ябло- новка, ул. Парти- зан- ская, 11
30.	Автодо- рога	с. Озерное, пер. Школь- ный	1,5	1998	375,0	209,62	Яблонов- ское сель- ское посе- ление	с. Ябло- новка, ул. Парти- зан- ская, 11
31.	Автодо- рога	с. Яблонов- ка, ул. Кедровая	0,8	1998	375,0	209,62	Яблонов- ское сель- ское посе- ление	с. Ябло- новка, ул. Парти- зан- ская, 11
32.	Автодо- рога	с. Яблонов- ка, ул. Парти- занская	0,5	1991	160,0	18,88	Яблонов- ское сель- ское посе- ление	с. Ябло- новка, ул. Парти- зан- ская, 11
33.	Автодо- рога	с. Яблонов- ка, пер. Парти- занский	0,3	1991	100,0	11,8	Яблонов- ское сель- ское посе- ление	с. Ябло- новка, ул. Парти- зан- ская, 11
34.	Автодо- рога	с. Яблонов- ка, ул. Школь- ная	1,1	1996	340,0	147,22	Яблонов- ское сель- ское посе- ление	с. Ябло- новка, ул. Парти- зан- ская, 11
35.	Автодо- рога	с. Яблонов- ка, ул. Спор- тивная	0,3	1991	140,0	16,52	Яблонов- ское сель- ское посе- ление	с. Ябло- новка, ул. Парти- зан- ская, 11

1	2	3	4	5	6	7	8	9
36.	Автодорога	с. Яблоновка, ул. Лесная	0,3	1991	140,0	16,52	Яблоновское сельское поселение	с. Яблоновка, ул. Партизанская, 11
37.	Автодорога	с. Яблоновка, ул. Луговая	1,0	1996	450,0	194,85	Яблоновское сельское поселение	с. Яблоновка, ул. Партизанская, 11
38.	Автодорога	с. Яблонока, ул. Зеленая	0,5	1991	120,0	14,16	Яблоновское сельское поселение	с. Яблоновка, ул. Партизанская, 11
39.	Автодорога	с. Яблоновка, дорога к сельскому кладбищу	1,5	1991	440,0	51,92	Яблоновское сельское поселение	с. Яблоновка, ул. Партизанская, 11
40.	Автодорога	с. Яблоновка, дорога к сельскому кладбищу	1,5	1997	120,0	59,52	Яблоновское сельское поселение	с. Яблоновка, ул. Партизанская, 11

Жилищный фонд социального использования, а также имущество, необходимое для содержания муниципального жилищного фонда

Объекты

№ п/п	Наименование объекта	Местонахождение объекта	Площадь, кв. м	Год ввода в эксплуатацию	Стоимость, тыс. рублей		Наименование собственника	Юридический/почтовый адрес собственника
					балансовая	остаточная		
1	2	3	4	5	6	7	8	9
1.	Квартира № 1	с. Яблоновка, ул. Зеленая, 4	40,0	1974	22,3	8,9	Яблоновское сельское поселение	с. Яблоновка, ул. Партизанская, 11
2.	Квартира № 2	с. Яблоновка, ул. Зеленая, 7	80,0	1977	50,4	23,2	Яблоновское сельское поселение	с. Яблоновка, ул. Партизанская, 11

1	2	3	4	5	6	7	8	9
3.	Квартира № 2	с. Яблоновка, ул. Кедровая, 14	48,0	1969	18,4	5,5	Яблоновское сельское поселение	с. Яблоновка, ул. Партизанская, 11
4.	Квартира № 1	с. Яблоновка, ул. Кедровая, 17	68,0	1984	334,6	268,5	Яблоновское сельское поселение	с. Яблоновка, ул. Партизанская, 11
5.	Квартира № 1	с. Яблоновка, ул. Кедровая, 22	72,0	1984	94,2	75,6	Яблоновское сельское поселение	с. Яблоновка, ул. Партизанская, 11
6.	Жилой дом	с. Яблоновка, ул. Кедровая, 23	28,0	1982	44,5	24,9	Яблоновское сельское поселение	с. Яблоновка, ул. Партизанская, 11
7.	Квартира № 2	с. Яблоновка, ул. Кедровая, 24	80,0	1987	96,8	80,6	Яблоновское сельское поселение	с. Яблоновка, ул. Партизанская, 11
8.	Квартира № 1	с. Яблоновка, ул. Кедровая, 31	72,0	1983	93,4	73,9	Яблоновское сельское поселение	с. Яблоновка, ул. Партизанская, 11
9.	Квартира № 1	с. Яблоновка, ул. Кедровая, 33	72,0	1983	93,4	73,9	Яблоновское сельское поселение	с. Яблоновка, ул. Партизанская, 11
10.	Квартира № 1	с. Яблоновка, ул. Лесная, 3	69,0	1980	92,0	47,9	Яблоновское сельское поселение	с. Яблоновка, ул. Партизанская, 11
11.	Квартира № 1	с. Яблоновка, ул. Лесная, 7	48,0	1968	46,8	13,1	Яблоновское сельское поселение	с. Яблоновка, ул. Партизанская, 11
12.	Квартира № 1	с. Яблоновка, ул. Спортивная, 7	48,0	1969	36,2	10,8	Яблоновское сельское поселение	с. Яблоновка, ул. Партизанская, 11

1	2	3	4	5	6	7	8	9
13.	Квартира № 1	с. Яблоновка, ул. Спортивная, 9	24,0	1969	20,8	6,2	Яблоновское сельское поселение	с. Яблоновка, ул. Партизанская, 11
14.	Квартира № 2	с. Яблоновка, ул. Спортивная, 9	24,0	1969	20,8	6,2	Яблоновское сельское поселение	с. Яблоновка, ул. Партизанская, 11
15.	Квартира № 3	с. Яблоновка, ул. Спортивная, 9	48,0	1969	29,2	12,5	Яблоновское сельское поселение	с. Яблоновка, ул. Партизанская, 11
16.	Квартира № 1	с. Яблоновка, ул. Школьная, 7	71,0	1966	39,6	24,6	Яблоновское сельское поселение	с. Яблоновка, ул. Партизанская, 11
17.	Квартира № 2	с. Яблоновка, ул. Школьная, 7	71,0	1966	39,6	24,6	Яблоновское сельское поселение	с. Яблоновка, ул. Партизанская, 11
18.	Квартира № 1	с. Яблоновка, ул. Советская, 6	40,0	1972	20,4	7,3	Яблоновское сельское поселение	с. Яблоновка, ул. Партизанская, 11
19.	Квартира № 2	с. Яблоновка, ул. Советская, 6	40,0	1972	20,4	7,3	Яблоновское сельское поселение	с. Яблоновка, ул. Партизанская, 11
20.	Квартира № 1	с. Яблоновка, ул. Советская, 16	30,0	1967	18,1	4,7	Яблоновское сельское поселение	с. Яблоновка, ул. Партизанская, 11
21.	Жилой дом	с. Яблоновка, ул. Советская, 20	40,0	1960	29,0	3,5	Яблоновское сельское поселение	с. Яблоновка, ул. Партизанская, 11
22.	Квартира № 1	с. Яблоновка ул. Советская, 33	40,0	1964	12,6	2,6	Яблоновское сельское поселение	с. Яблоновка, ул. Партизанская, 11

1	2	3	4	5	6	7	8	9
23.	Квартира № 1	с. Яблоновка, ул. Партизанская, 1	40,0	1974	22,3	8,9	Яблоновское сельское поселение	с. Яблоновка, ул. Партизанская, 11
24.	Квартира № 1	с. Яблоновка, ул. Партизанская, 3	40,0	1965	55,1	12,2	Яблоновское сельское поселение	с. Яблоновка, ул. Партизанская, 11
25.	Квартира № 2	с. Яблоновка, ул. Партизанская, 3	40,0	1965	55,1	12,2	Яблоновское сельское поселение	с. Яблоновка, ул. Партизанская, 11
26.	Квартира № 1	с. Яблоновка, ул. Партизанская, 5	40,0	1965	51,2	11,3	Яблоновское сельское поселение	с. Яблоновка, ул. Партизанская, 11
27.	Квартира № 2	с. Яблоновка, ул. Партизанская, 5	40,0	1965	51,2	11,3	Яблоновское сельское поселение	с. Яблоновка, ул. Партизанская, 11
28.	Квартира № 2	с. Яблоновка, ул. Партизанская, 6	48,0	1969	13,1	3,9	Яблоновское сельское поселение	с. Яблоновка, ул. Партизанская, 11
29.	Квартира № 2	с. Яблоновка, пер. Партизанский, 6	51,0	1967	39,5	20,2	Яблоновское сельское поселение	с. Яблоновка, ул. Партизанская, 11
30.	Квартира № 2	с. Яблоновка, ул. Партизанская, 7	40,0	1977	55,1	25,3	Яблоновское сельское поселение	с. Яблоновка, ул. Партизанская, 11
31.	Квартира № 1	с. Яблоновка, ул. Партизанская, 9	48,0	1963	55,1	9,9	Яблоновское сельское поселение	с. Яблоновка, ул. Партизанская, 11
32.	Квартира № 2	с. Яблоновка, ул. Партизанская, 9	48,0	1963	55,1	9,9	Яблоновское сельское поселение	с. Яблоновка, ул. Партизанская, 11

1	2	3	4	5	6	7	8	9
33.	Квартира № 1	с. Яблоновка, ул. Партизанская, 6	48,0	1969	13,1	3,9	Яблоновское сельское поселение	с. Яблоновка, ул. Партизанская, 11
34.	Квартира № 2	с. Яблоновка, ул. Кедровая, 21	68,0	1986	96,8	67,2	Яблоновское сельское поселение	с. Яблоновка, ул. Партизанская, 11
35.	Квартира № 2	с. Яблоновка, ул. Школьная, 9	51,7	1966	66,3	-	Яблоновское сельское поселение	с. Яблоновка, ул. Партизанская, 11
36.	Жилой дом	с. Яблоновка, ул. Зеленая, 2	83,5	1982	2854,1	322,9	Яблоновское сельское поселение	с. Яблоновка, ул. Партизанская, 11
37.	Квартира № 2	с. Яблоновка, ул. Спортивная, 2	40,0	1972	86,1	24,1	Яблоновское сельское поселение	с. Яблоновка, ул. Партизанская, 11
38.	Квартира № 2	с. Яблоновка, ул. Советская, 16	30,0	1967	18,1	4,7	Яблоновское сельское поселение	с. Яблоновка, ул. Партизанская, 11
39.	Квартира №1	с. Бельцово, ул. Веселая, 13	37,7	1973	53,8	23,6	Яблоновское сельское поселение	с. Яблоновка, ул. Партизанская, 11
40.	Квартира № 2	с. Бельцово, ул. Веселая, 13	37,7	1973	53,8	23,6	Яблоновское сельское поселение	с. Яблоновка, ул. Партизанская, 11
41.	Квартира № 1	с. Бельцово, ул. Грибная, 4	59,9	1980	91,9	53,2	Яблоновское сельское поселение	с. Яблоновка, ул. Партизанская, 11
41.	Квартира № 1	с. Бельцово, ул. Грибная, 8	58,6	1978	91,9	44,1	Яблоновское сельское поселение	с. Яблоновка, ул. Партизанская, 11

1	2	3	4	5	6	7	8	9
43.	Жилой дом	с. Бельцово, ул. Почтовая, 5	35,8	1967	30,5	9,7	Яблоновское сельское поселение	с. Яблоновка, ул. Партизанская, 11
44.	Квартира № 3	с. Бельцово, ул. Почтовая, 3	21,0	1969	32,7	0,4	Яблоновское сельское поселение	с. Яблоновка, ул. Партизанская, 11
45.	Квартира №1	с. Бельцово, ул. Почтовая, 7	53,6	1970	93,3	64,2	Яблоновское сельское поселение	с. Яблоновка, ул. Партизанская, 11
46.	Жилой дом	с. Бельцово, ул. Утесовая, 7	35,0	1957	25,5	-	Яблоновское сельское поселение	с. Яблоновка, ул. Партизанская, 11
47.	Квартира № 2	с. Бельцово, ул. Утесовая, 13	38,9	1976	64,3	32,0	Яблоновское сельское поселение	с. Яблоновка, ул. Партизанская, 11
48.	Квартира №1	с. Бельцово, ул. Утесовая, 23	37,1	1973	53,8	23,6	Яблоновское сельское поселение	с. Яблоновка, ул. Партизанская, 11
49.	Квартира № 2	с. Бельцово, ул. Набережная, 1	57,1	1981	91,9	55,0	Яблоновское сельское поселение	с. Яблоновка, ул. Партизанская, 11
50.	Квартира № 1	с. Бельцово, ул. Набережная, 9	57,5	1979	91,9	51,3	Яблоновское сельское поселение	с. Яблоновка, ул. Партизанская, 11
51.	Жилой дом	с. Бельцово, ул. Центральная, 6	54,0	1990	195,5	152,2	Яблоновское сельское поселение	с. Яблоновка, ул. Партизанская, 11
52.	Жилой дом	с. Бельцово, ул. Центральная, 21	54,4	1957	55,5	6,6	Яблоновское сельское поселение	с. Яблоновка, ул. Партизанская, 11

1	2	3	4	5	6	7	8	9
53.	Жилой дом	с. Бельцово, ул. Центральная, 29	25,8	1960	31,2	5,6	Яблоновское сельское поселение	с. Яблоновка, ул. Партизанская, 11
54.	Жилой дом	с. Бельцово, ул. Центральная, 5	36,2	1967	30,5	9,7	Яблоновское сельское поселение	с. Яблоновка, ул. Партизанская, 11
55.	Жилой дом	с. Бельцово, ул. Школьная, 3	63,2	1985	152,5	103,6	Яблоновское сельское поселение	с. Яблоновка, ул. Партизанская, 11
56.	Жилой дом	с. Бельцово, ул. Кедровая, 13	57,9	-	74,4	49,9	Яблоновское сельское поселение	с. Яблоновка, ул. Партизанская, 11
57.	Жилой дом	с. Бельцово, ул. Березовая, 5	42,5	1969	34,2	12,3	Яблоновское сельское поселение	с. Яблоновка, ул. Партизанская, 11
58.	Квартира № 1	с. Николо-Михайловка, пер. Забайкальский, 2	40,0	1974	53,0	21,0	Яблоновское сельское поселение	с. Яблоновка, ул. Партизанская, 11
59.	Квартира № 2	с. Николо-Михайловка, пер. Забайкальский, 2	40,0	1974	53,0	21,2	Яблоновское сельское поселение	с. Яблоновка, ул. Партизанская, 11
60.	Квартира № 1	с. Николо-Михайловка, пер. Забайкальский, 7	40,0	1972	11,2	4,0	Яблоновское сельское поселение	с. Яблоновка, ул. Партизанская, 11
61.	Квартира № 1	с. Николо-Михайловка, ул. Центральная, 2	45,8	1981	46,0	27,0	Яблоновское сельское поселение	с. Яблоновка, ул. Партизанская, 11
62.	Жилой дом	с. Николо-Михайловка, ул. Центральная, 8	35,0	1985	152,5	64,0	Яблоновское сельское поселение	с. Яблоновка, ул. Партизанская, 11

1	2	3	4	5	6	7	8	9
63.	Квартира № 1	с. Николо-Михайловка, ул. Центральная, 9	38,33	1968	12,2	3,4	Яблоновское сельское поселение	с. Яблоновка, ул. Партизанская, 11
64.	Жилой дом	с. Николо-Михайловка, ул. Центральная, 15	50,2	1988	181,2	123,3	Яблоновское сельское поселение	с. Яблоновка, ул. Партизанская, 11
65.	Квартира № 1	с. Николо-Михайловка, ул. Центральная, 20	39,11	1975	61,4	25,8	Яблоновское сельское поселение	с. Яблоновка, ул. Партизанская, 11
66.	Квартира № 2	с. Николо-Михайловка, ул. Центральная, 20	39,11	1975	61,4	25,8	Яблоновское сельское поселение	с. Яблоновка, ул. Партизанская, 11
67.	Квартира № 1	с. Николо-Михайловка, ул. Центральная, 22	39,11	1975	53,8	22,6	Яблоновское сельское поселение	с. Яблоновка, ул. Партизанская, 11
68.	Квартира № 2	с. Николо-Михайловка, ул. Центральная, 22	39,11	1975	53,8	22,6	Яблоновское сельское поселение	с. Яблоновка, ул. Партизанская, 11
69.	Квартира № 2	с. Николо-Михайловка, пер. Школьный, 1	27,6	1967	12,8	3,3	Яблоновское сельское поселение	с. Яблоновка, ул. Партизанская, 11
70.	Квартира № 1	с. Николо-Михайловка, пер. Школьный, 1	27,6	1967	12,8	3,3	Яблоновское сельское поселение	с. Яблоновка, ул. Партизанская, 11
71.	Квартира № 1	с. Николо-Михайловка, ул. Школьная, 7	55,15	1968	46,8	13,1	Яблоновское сельское поселение	с. Яблоновка, ул. Партизанская, 11

1	2	3	4	5	6	7	8	9
72.	Квартира № 2	с. Николо-Михайловка, ул. Школьная, 7	55,15	1968	46,8	13,1	Яблоновское сельское поселение	с. Яблоновка, ул. Партизанская, 11
73.	Квартира № 1	с. Николо-Михайловка, пер. Партизанский, 3	39,11	1970	47,7	14,3	Яблоновское сельское поселение	с. Яблоновка, ул. Партизанская, 11
74.	Квартира № 2	с. Николо-Михайловка, пер. Партизанский, 3	39,11	1970	47,7	14,3	Яблоновское сельское поселение	с. Яблоновка, ул. Партизанская, 11
75.	Квартира № 1	с. Николо-Михайловка, пер. Партизанский, 7	61,1	1985	63,2	39,2	Яблоновское сельское поселение	с. Яблоновка, ул. Партизанская, 11
76.	Квартира № 1	с. Николо-Михайловка, пер. Партизанский, 9	61,1	1982	23,0	12,9	Яблоновское сельское поселение	с. Яблоновка, ул. Партизанская, 11
77.	Квартира № 2	с. Николо-Михайловка, пер. Партизанский, 11	39,11	1976	61,0	26,8	Яблоновское сельское поселение	с. Яблоновка, ул. Партизанская, 11
78.	Жилой дом	с. Яблоновка, ул. Луговая, 23	73,5	-	-	-	Яблоновское сельское поселение	с. Яблоновка, ул. Партизанская, 11
79.	Квартира № 2	с. Яблоновка, ул. Лесная, 4	60,3	-	-	-	Яблоновское сельское поселение	с. Яблоновка, ул. Партизанская, 11
80.	Жилой дом	с. Бельцово, ул. Кедровая, 10	35,8	1974	-	-	Яблоновское сельское поселение	с. Яблоновка, ул. Партизанская, 11

1	2	3	4	5	6	7	8	9
81.	Квартира № 2	с. Бельцово, ул. Грибная, 6	63,8	1978	83,0	44,7	Яблоновское сельское поселение	с. Яблоновка, ул. Партизанская, 11
82.	Квартира № 2	с. Яблоновка, ул. Лесная, 2	80,0	1980	32,8	17,1	Яблоновское сельское поселение	с. Яблоновка, ул. Партизанская, 11
83.	Квартира № 1	с. Яблоновка, ул. Лесная, 2	80,0	1980	32,8	17,0	Яблоновское сельское поселение	с. Яблоновка, ул. Партизанская, 11
84.	Квартира № 1	с. Яблоновка, ул. Спортивная, 3	48,0	1969	17,4	5,2	Яблоновское сельское поселение	с. Яблоновка, ул. Партизанская, 11
85.	Квартира № 2	с. Яблоновка, ул. Спортивная, 3	48,0	1969	17,4	5,2	Яблоновское сельское поселение	с. Яблоновка, ул. Партизанская, 11
86.	Квартира № 1	с. Яблоновка, ул. Школьная, 2	24,0	1967	4,8	1,3	Яблоновское сельское поселение	с. Яблоновка, ул. Партизанская, 11
87.	Квартира № 2	с. Яблоновка, ул. Школьная, 2	24,0	1967	4,8	1,3	Яблоновское сельское поселение	с. Яблоновка, ул. Партизанская, 11
88.	Квартира № 3	с. Яблоновка, ул. Школьная, 2	48,0	1967	9,7	2,5	Яблоновское сельское поселение	с. Яблоновка, ул. Партизанская, 11
89.	Квартира № 2	с. Николо-Михайловка, ул. Центральная, 4	50,0	1969	51,1	15,3	Яблоновское сельское поселение	с. Яблоновка, ул. Партизанская, 11
90.	Квартира № 1	с. Николо-Михайловка, пер. Партизанский, 11	39,11	1976	61,0	26,8	Яблоновское сельское поселение	с. Яблоновка, ул. Партизанская, 11

1	2	3	4	5	6	7	8	9
91.	Квартира № 1	с. Яблоновка пер. Партизанский, 8	53,0	1965	54,3	24,1	Яблоновское сельское поселение	с. Яблоновка, ул. Партизанская, 11

Имущество, включая земельные участки, предназначенные для организации ритуальных услуг и содержания мест захоронения

Объекты

№ п/п	Наименование объекта	Местонахождение объекта	Площадь, кв. м	Год ввода в эксплуатацию	Стоимость, тыс. рублей		Наименование собственника	Юридический/почтовый адрес собственника
					балансовая	остаточная		
1	2	3	4	5	6	7	8	9
1.	Кладбище	с. Яблоновка	20000	-	-	-	Яблоновское сельское поселение	с. Яблоновка, ул. Партизанская, 11
2.	Кладбище	с. Яблоновка	25000	-	-	-	Яблоновское сельское поселение	с. Яблоновка, ул. Партизанская, 11
3.	Кладбище	с. Николо-Михайловка	20000	-	-	-	Яблоновское сельское поселение	с. Яблоновка, ул. Партизанская, 11
4.	Кладбище	с. Озёрное	30000	-	-	-	Яблоновское сельское поселение	с. Яблоновка, ул. Партизанская, 11
5.	Кладбище	с. Бельцово	40000	-	-	-	Яблоновское сельское поселение	с. Яблоновка, ул. Партизанская, 11
6.	Кладбище	с. Загорное	25000	-	-	-	Яблоновское сельское поселение	с. Яблоновка, ул. Партизанская, 11

1	2	3	4	5	6	7	8	9
7.	Кладбище	с. Краснояровка	25000	-	-	-	Яблоновское сельское поселение	с. Яблоновка, ул. Партизанская, 11

**ПЕРЕЧЕНЬ
ПРЕДПРИЯТИЙ, УЧРЕЖДЕНИЙ, ИНОГО ИМУЩЕСТВА,
ПЕРЕДАВАЕМЫХ ИЗ МУНИЦИПАЛЬНОЙ СОБСТВЕННОСТИ
ЯКОВЛЕВСКОГО СЕЛЬСКОГО ПОСЕЛЕНИЯ В
МУНИЦИПАЛЬНУЮ СОБСТВЕННОСТЬ ЯКОВЛЕВСКОГО
МУНИЦИПАЛЬНОГО РАЙОНА**

Имущество, предназначенное для электро-, тепло-, газо- и водоснабжения населения, водоотведения, снабжения населения топливом, для освещения улиц населенных пунктов поселения

Объекты

№ п/п	Наименование объекта	Местонахождение объекта	Площадь, кв. м/ протяженность, п. м/ количество, шт.	Год ввода в эксплуатацию	Стоимость, тыс. рублей		Наименование собственника	Юридический/ почтовый адрес собственника
					балансовая	остаточная		
1	2	3	4	5	6	7	8	9
1.	Здание-котельная № 1, центральная (с оборудованием)	с. Яковлевка, ул. Ленинская, д. 24 а	754,6 кв. м	-	1503,4	492,96	Яковлевское сельское поселение	с. Яковлевка, ул. Советская, 45
2.	Земельный участок кадастровый № 25:25:120 001:330 (под зданием котельной №1, центральной)	с. Яковлевка, ул. Ленинская, дом 24 а	2774 кв. м	-	-	-	Яковлевское сельское поселение	с. Яковлевка, ул. Советская, 45

1	2	3	4	5	6	7	8	9
3.	Здание-котельная № 2 (с оборудованием)	с. Яковлевка, ул. 50 лет ВЛКСМ, д. 48 а	106,1 кв. м	-	3569,3	548,26	Яковлевское сельское поселение	с. Яковлевка, ул. Советская, 45
4.	Земельный участок кадастровый № 25:25:120 001:331 (под зданием котельной № 2)	с. Яковлевка, ул. 50 лет ВЛКСМ, д. 48 а	1811 кв. м	-	-	-	Яковлевское сельское поселение	с. Яковлевка, ул. Советская, 45
5.	Здание-котельная № 3 (с оборудованием)	с. Яковлевка, ул. Фадеева, д. 9 а	158 кв. м	-	123,12	36,22	Яковлевское сельское поселение	с. Яковлевка, ул. Советская, 45
6.	Земельный участок кадастровый № 25:25:120 001:332 (под зданием котельной № 3)	с. Яковлевка, ул. Фадеева, дом 9 а	1410 кв. м	-	-	-	Яковлевское сельское поселение	с. Яковлевка, ул. Советская, 45
7.	Здание-котельная № 4 (с оборудованием)	с. Яковлевка, ул. Центральная, д. 23 а	561,5 кв. м	1996	11197,23	5618,5	Яковлевское сельское поселение	с. Яковлевка, ул. Советская, 45

1	2	3	4	5	6	7	8	9
8.	Земельный участок кадастровый № 25:25:120 001:333 (под зданием котельной № 4)	с. Яковлевка, ул. Центральная, строение 23 а	5839 кв. м	-	-	-	Яковлевское сельское поселение	с. Яковлевка, ул. Советская, 45
9.	Тепловые сети	с. Яковлевка, ул. Центральная	-	1996	202,06	90,182	Яковлевское сельское поселение	с. Яковлевка, ул. Советская, 45
10.	Водопрвод	с. Яковлевка	2,64 км	1984	1452,0	834,70	Яковлевское сельское поселение	с. Яковлевка, ул. Советская, 45
11.	Водопрвод	с. Яковлевка	16,7 км	1992	7972,0	7781,0	Яковлевское сельское поселение	с. Яковлевка, ул. Советская, 45
12.	Очистные сооружения	с. Яковлевка	-	1989	7113,3	1872,5	Яковлевское сельское поселение	с. Яковлевка, ул. Советская, 45
13.	Земельный участок кадастровый № 25:25:120 001:4866	с. Яковлевка, ул. Карпатовская, 1 а	10331 кв. м	-	-	-	Яковлевское сельское поселение	с. Яковлевка, ул. Советская, 45

1	2	3	4	5	6	7	8	9
14.	Мини - очистные сооружения	с. Яковлевка	-	1996	-	-	Яковлевское сельское поселение	с. Яковлевка, ул. Советская, 45
15.	Канализационные сети	с. Яковлевка	-	1989	2651,0	1164,1	Яковлевское сельское поселение	с. Яковлевка, ул. Советская, 45
16.	Канализационный коллектор	с. Яковлевка, ул. Советская	-	2013	99,85	99,85	Яковлевское сельское поселение	с. Яковлевка, ул. Советская, 45
17.	Канализационный коллектор	с. Яковлевка, ул. Ленинская	-	2000	147,50	118,30	Яковлевское сельское поселение	с. Яковлевка, ул. Советская, 45
18.	Канализационный коллектор	с. Яковлевка, ул. 50 лет ВЛКСМ	-	1989	196,70	86,30	Яковлевское сельское поселение	с. Яковлевка, ул. Советская, 45
19.	Канализационный коллектор	с. Яковлевка, ул. Фадеева, 9 а	-	1989	1988,3	872,80	Яковлевское сельское поселение	с. Яковлевка, ул. Советская, 45
20.	Сооружение накопительная ёмкость	с. Яковлевка, ул. Лесная, д. 1 а	11 куб. м	1973	1,90	0,30	Яковлевское сельское поселение	с. Яковлевка, ул. Советская, 45
21.	Сооружение - водонапорная башня № 11017	с. Яковлевка, ул. Центральная, д. 2 в	17 п. м	1993	257,40	179,10	Яковлевское сельское поселение	с. Яковлевка, ул. Советская, 45
22.	Сооружение водонапорная башня ПМК-63(скважина № 18-442)	с. Яковлевка, ул. Центральная, д. 2 б	45 п. м	1973	1612,0	1606,0	Яковлевское сельское поселение	с. Яковлевка, ул. Советская, 45

1	2	3	4	5	6	7	8	9
23.	Земельный участок кадастровый № 25:25:120 001:2544 (под сооружением водонапорной башни ПМК- 63, скважиной № 18-442)	с. Яковлевка, ул. Центральная, д. 2 б	1461 кв. м	-	-	-	Яковлевское сельское поселение	с. Яковлевка, ул. Советская, 45
24.	Сооружение скважина № 676	с. Яковлевка, ул. Совхозная, д. 19	40 п. м	1990	1932,0	1878,0	Яковлевское сельское поселение	с. Яковлевка, ул. Советская, 45
25.	Земельный участок кадастровый № 25:25:120 001:2545 (под сооружением скважиной № 676)	с. Яковлевка, ул. Совхозная, д. 19	375 кв. м	-	-	-	Яковлевское сельское поселение	с. Яковлевка, ул. Советская, 45
26.	Сооружение скважина № 110010	с. Яковлевка, ул. Кедровая, д. 1 а	80 п. м	1979	1608,0	1597,0	Яковлевское сельское поселение	с. Яковлевка, ул. Советская, 45

1	2	3	4	5	6	7	8	9
27.	Земельный участок кадастровый № 25:25:120 001:2546 (под сооружением скважиной № 110010)	с. Яковлевка, ул. Кедровая, д. 1 а	877 кв. м	-	-	-	Яковлевское сельское поселение	с. Яковлевка, ул. Советская, 45
28.	Скважина № 496 А	с. Яковлевка, ул. Кирпичная	-	1973	3,30	1,10	Яковлевское сельское поселение	с. Яковлевка, ул. Советская, 45
29.	Сооружение-скважина № 1425	с. Яковлевка, ул. Советская, д. 161 а	120 п. м	1990	-	-	Яковлевское сельское поселение	с. Яковлевка, ул. Советская, 45
30.	Сооружение скважина № 434 а	с. Яковлевка, ул. Советская, д. 82 а	120 п. м	-	-	-	Яковлевское сельское поселение	с. Яковлевка, ул. Советская, 45
31.	Земельный участок кадастровый № 25:25:120 001:2542 (под сооружением скважиной № 434 а)	с. Яковлевка, ул. Советская, 82 а	41 кв. м	-	-	-	Яковлевское сельское поселение	с. Яковлевка, ул. Советская, 45
32.	Источник водоснабжения (колодец)	с. Яковлевка, ул. Набережная	20 кв. м	1950	-	-	Яковлевское сельское поселение	с. Яковлевка, ул. Советская, 45
33.	Источник водоснабжения (колодец)	с. Андреевка, ул. Центральная	30 кв. м	1930	-	-	Яковлевское сельское поселение	с. Яковлевка, ул. Советская, 45

1	2	3	4	5	6	7	8	9
34.	Источник водоснабжения (колодец)	с. Андреевка, ул. Верхняя	20 кв. м	2002	-	-	Яковлевское сельское поселение	с. Яковлевка, ул. Советская, 45
35.	Контора МУП «РСП»	с. Яковлевка, ул. Советская, д. 64	-	1966	23,70	-	Яковлевское сельское поселение	с. Яковлевка, ул. Советская, 45
36.	Пожарная сигнализация в конторе МУП «РСП»	с. Яковлевка, ул. Советская, д. 64	-	2013	55,495	55,495	Яковлевское сельское поселение	с. Яковлевка, ул. Советская, 45
37.	Склад № 1	с. Яковлевка	-	1957	43,4	5,21	Яковлевское сельское поселение	с. Яковлевка, ул. Советская, 45
38.	Столярный цех	с. Яковлевка	-	1967	100,40	25,88	Яковлевское сельское поселение	с. Яковлевка, ул. Советская, 45
39.	Гараж на 4 места	с. Яковлевка	-	1983	15,0	-	Яковлевское сельское поселение	с. Яковлевка, ул. Советская, 45
40.	Гараж на 12 мест	с. Яковлевка	-	-	238,18	77,41	Яковлевское сельское поселение	с. Яковлевка, ул. Советская, 45
41.	Водопровод	с. Яковлевка, ул. Советская, Липецкая, Киевская	0,057 км	2008	466,3	466,3	Яковлевское сельское поселение	с. Яковлевка, ул. Советская, 45
42.	Водопровод	с. Яковлевка, ул. Фадеева	0,137 км	2014	99,940	99,940	Яковлевское сельское поселение	с. Яковлевка, ул. Советская, 45

1	2	3	4	5	6	7	8	9
43.	Водопродоводная колонка	с. Яковлевка, ул. Фадеева	-	2014	63,70	63,70	Яковлевское сельское поселение	с. Яковлевка, ул. Советская, 45
44.	Модуль управления глубинным насосом сооружения скважины № 110010	с. Яковлевка, ул. Кедровая д. 1 а	1 шт.	2014	59,275	58,569	Яковлевское сельское поселение	с. Яковлевка, ул. Советская, 45
45.	Бак-накопитель, 50 куб. м	с. Яковлевка, ул. Киевская	1 шт.	2008	236,5	236,5	Яковлевское сельское поселение	с. Яковлевка, ул. Советская, 45
46.	Бак-накопитель, 50 куб. м.	с. Яковлевка, ул. Киевская	1 шт.	2008	236,5	236,5	Яковлевское сельское поселение	с. Яковлевка, ул. Советская, 45
47.	Пожарная сигнализация в здании котельной № 3	с. Яковлевка, ул. Фадеева, д. 9 а	-	2013	96,895	96,895	Яковлевское сельское поселение	с. Яковлевка, ул. Советская, 45
48.	Пожарная сигнализация в здании котельной № 1, центральная	с. Яковлевка, ул. Ленинская, д. 24 а	-	2014	99,714	99,714	Яковлевское сельское поселение	с. Яковлевка, ул. Советская, 45
49.	Пожарная сигнализация в здании котельной № 2	с. Яковлевка, ул. 50 лет ВЛКСМ, д. 48 а	-	2014	93,598	93,598	Яковлевское сельское поселение	с. Яковлевка, ул. Советская, 45
50.	Пожарная сигнализация в здании котельной № 4	с. Яковлевка, ул. Центральная д. 23 а	-	2014	99,346	99,346	Яковлевское сельское поселение	с. Яковлевка, ул. Советская, 45

1	2	3	4	5	6	7	8	9
51.	Линия освещения дороги	с. Яковлевка, ул. Кирпичная	300 п. м	2013	99,945	99,945	Яковлевское сельское поселение	с. Яковлевка, ул. Советская, 45
52.	Линия освещения дороги и пешеходного перехода	с. Яковлевка, ул. Красноармейская	210 п. м	2013	99,447	99,447	Яковлевское сельское поселение	с. Яковлевка, ул. Советская, 45
53.	Линия освещения дороги	с. Яковлевка, ул. Центральная	500 п. м	2007	131,2	131,2	Яковлевское сельское поселение	с. Яковлевка, ул. Советская, 45
54.	Линия освещения дороги	с. Яковлевка ул. Ленинская	2000 п. м	2007	118,9	118,9	Яковлевское сельское поселение	с. Яковлевка, ул. Советская, 45

Автомобильные дороги местного значения в границах населенных пунктов поселения, а также имущество, предназначенное для обслуживания таких автомобильных дорог

Объекты

№ п/п	Наименование объекта	Местонахождение объекта	Протяженность, км	Год ввода в эксплуатацию	Стоимость, тыс. рублей		Наименование собственника	Юридический/ почтовый адрес собственника
					балансовая	остаточная		
1	2	3	4	5	6	7	8	9
1.	Автодорога	с. Яковлевка, ул. Ленинская	2,75	1998	1237,5	691,76	Яковлевское сельское поселение	с. Яковлевка, ул. Советская, 45
2.	Автодорога	с. Яковлевка, ул. Подгорная	0,2	1995	50,0	18,50	Яковлевское сельское поселение	с. Яковлевка, ул. Советская, 45
3.	Автодорога	с. Яковлевка, пер. Пекарский	0,37	1996	222,0	96,13	Яковлевское сельское поселение	с. Яковлевка, ул. Советская, 45

1	2	3	4	5	6	7	8	9
4.	Автодо- рога	с. Яков- левка, пер. Пе- карский	0,33	1996	99,0	42,87	Яковлев- ское сель- ское посе- ление	с. Яков- левка, ул. Со- вет- ская, 45
5.	Автодо- рога	с. Яков- левка, пер. Поч- товый	0,3	1993	180,0	43,92	Яковлев- ское сель- ское посе- ление	с. Яков- левка, ул. Со- вет- ская, 45
6.	Автодо- рога	с. Яков- левка, пер. Поч- товый	0,6	1993	160,0	46,60	Яковлев- ское сель- ское посе- ление	с. Яков- левка, ул. Со- вет- ская, 45
7.	Автодо- рога	с. Яков- левка, пер. Ми- лицей- ский	0,65	1991	195,0	23,01	Яковлев- ское сель- ское посе- ление	с. Яков- левка, ул. Со- вет- ская, 45
8.	Автодо- рога	с. Яков- левка, ул. Крас- ноармей- ская	0,5	1991	225,0	26,55	Яковлев- ское сель- ское посе- ление	с. Яков- левка, ул. Со- вет- ская, 45
9.	Автодо- рога	с. Яков- левка, ул. Крас- ноармей- ская	0,75	1991	262,50	30,97	Яковлев- ское сель- ское посе- ление	с. Яков- левка, ул. Со- вет- ская, 45
10.	Автодо- рога	с. Яков- левка, ул. Лазо	0,35	1991	157,50	18,58	Яковлев- ское сель- ское посе- ление	с. Яков- левка, ул. Со- вет- ская, 45
11.	Автодо- рога	с. Яков- левка, ул. Лазо	0,4	1991	140,0	16,52	Яковлев- ское сель- ское посе- ление	с. Яков- левка, ул. Со- вет- ская, 45
12.	Автодо- рога	с. Яков- левка, ул. Фа- деева	1,4	2001	420,0	314,16	Яковлев- ское сель- ское посе- ление	с. Яков- левка, ул. Со- вет- ская, 45
13.	Автодо- рога	с. Яков- левка, ул. Кар- патовская	2,7	1995	810,0	299,70	Яковлев- ское сель- ское посе- ление	с. Яков- левка, ул. Со- вет- ская, 45

1	2	3	4	5	6	7	8	9
14.	Автодо- рога	с. Яков- левка, ул. 50 лет ВЛКСМ	1,0	1995	300,0	111,0	Яковлев- ское сель- ское посе- ление	с. Яков- левка, ул. Со- вет- ская, 45
15.	Автодо- рога	с. Яков- левка, ул. 50 лет ВЛКСМ	0,5	1995	150,0	55,50	Яковлев- ское сель- ское посе- ление	с. Яков- левка, ул. Со- вет- ская, 45
16.	Автодо- рога	с. Яков- левка, ул. Набе- режная	1,5	1992	450,0	81,45	Яковлев- ское сель- ское посе- ление	с. Яков- левка, ул. Со- вет- ская, 45
17.	Автодо- рога	с. Яков- левка, ул. Киев- ская	1,0	1991	300,00	35,40	Яковлев- ское сель- ское посе- ление	с. Яков- левка, ул. Со- вет- ская, 45
18.	Автодо- рога	с. Яков- левка, ул. Ли- пецкая	1,55	1994	465,0	142,75	Яковлев- ское сель- ское посе- ление	с. Яков- левка, ул. Со- вет- ская, 45
19.	Автодо- рога	с. Яков- левка, ул. Пер- вомай- ская	0,2	1998	90,0	50,31	Яковлев- ское сель- ское посе- ление	с. Яков- левка, ул. Со- вет- ская, 45
20.	Автодо- рога	с. Яков- левка, ул. Стронте- лей	0,35	1995	87,50	32,37	Яковлев- ское сель- ское посе- ление	с. Яков- левка, ул. Со- вет- ская, 45
21.	Автодо- рога	с. Яков- левка, ул. Юби- лейная	0,45	1995	135,0	49,95	Яковлев- ское сель- ское посе- ление	с. Яков- левка, ул. Со- вет- ская, 45
22.	Автодо- рога	с. Яков- левка, пер. Сов- хозный	0,32	1996	80,0	34,64	Яковлев- ское сель- ское посе- ление	с. Яков- левка, ул. Со- вет- ская, 45
23.	Автодо- рога	с. Яков- левка, ул. Сов- хозная	0,3	1996	75,0	32,47	Яковлев- ское сель- ское посе- ление	с. Яков- левка, ул. Со- вет- ская, 45

1	2	3	4	5	6	7	8	9
24.	Автодо- рога	с. Яков- левка, ул. Бере- зовая	0,26	1992	65,0	11,76	Яковлев- ское сель- ское посе- ление	с. Яков- левка, ул. Со- вет- ская, 45
25.	Автодо- рога	с. Яков- левка, ул. Дубо- вая	0,23	1992	57,50	10,41	Яковлев- ское сель- ское посе- ление	с. Яков- левка, ул. Со- вет- ская, 45
26.	Автодо- рога	с. Яков- левка, ул. Лес- ная	0,2	1992	50,0	9,05	Яковлев- ское сель- ское посе- ление	с. Яков- левка, ул. Со- вет- ская, 45
27.	Автодо- рога	с. Яков- левка, ул. Таёж- ная	0,45	1992	112,50	20,36	Яковлев- ское сель- ское посе- ление	с. Яков- левка, ул. Со- вет- ская, 45
28.	Автодо- рога	с. Яков- левка, ул. Кедр- овая	1,25	1992	375,00	67,87	Яковлев- ское сель- ское посе- ление	с. Яков- левка, ул. Со- вет- ская, 45
29.	Автодо- рога	с. Яков- левка, ул. Кир- пичная	0,7	1993	210,0	51,24	Яковлев- ское сель- ское посе- ление	с. Яков- левка, ул. Со- вет- ская, 45
30.	Автодо- рога	с. Яков- левка, ул. Ок- тябрьская	0,85	1993	297,50	72,59	Яковлев- ское сель- ское посе- ление	с. Яков- левка, ул. Со- вет- ская, 45
31.	Автодо- рога	с. Яков- левка, ул. Рязан- ская	0,32	1995	80,0	29,60	Яковлев- ское сель- ское посе- ление	с. Яков- левка, ул. Со- вет- ская, 45
32.	Автодо- рога	с. Яков- левка, ул. Мо- лодежная	1,42	1996	426,0	184,46	Яковлев- ское сель- ское посе- ление	с. Яков- левка, ул. Со- вет- ская, 45
33.	Автодо- рога	с. Яков- левка, ул. Новая	0,4	1996	120,0	51,96	Яковлев- ское сель- ское посе- ление	с. Яков- левка, ул. Со- вет- ская, 45

1	2	3	4	5	6	7	8	9
34.	Автодо- рога	с. Яков- левка, ул. Поле- вая	0,38	1996	114,0	49,36	Яковлев- ское сель- ское посе- ление	с. Яков- левка, ул. Со- вет- ская, 45
35.	Автодо- рога	с. Яков- левка, ул. Вос- точная	0,25	1997	75,0	37,20	Яковлев- ское сель- ское посе- ление	с. Яков- левка, ул. Со- вет- ская, 45
36.	Автодо- рога	с. Яков- левка, ул. Амур- ская	0,1	1997	35,0	17,36	Яковлев- ское сель- ское посе- ление	с. Яков- левка, ул. Со- вет- ская, 45
37.	Автодо- рога	с. Яков- левка, ул. Хаба- ровская	0,65	1997	227,50	112,84	Яковлев- ское сель- ское посе- ление	с. Яков- левка, ул. Со- вет- ская, 45
38.	Автодо- рога	с. Яков- левка, ул. Вино- градная	0,2	1991	60,0	7,08	Яковлев- ское сель- ское посе- ление	с. Яков- левка, ул. Со- вет- ская, 45
39.	Автодо- рога	с. Яков- левка, пер. Пуш- кинский	0,73	2001	217,50	162,69	Яковлев- ское сель- ское посе- ление	с. Яков- левка, ул. Со- вет- ская, 45
40.	Автодо- рога	с. Яков- левка, пер. Пуш- кинский	0,72	2001	217,50	162,69	Яковлев- ское сель- ское посе- ление	с. Яков- левка, ул. Со- вет- ская, 45
41.	Автодо- рога	с. Яков- левка, ул. Бай- кальская	0,3	1993	90,0	21,96	Яковлев- ское сель- ское посе- ление	с. Яков- левка, ул. Со- вет- ская, 45
42.	Автодо- рога	с. Андре- евка, ул. Цен- тральная	0,6	1992	210,0	38,01	Яковлев- ское сель- ское посе- ление	с. Яков- левка, ул. Со- вет- ская, 45
43.	Автодо- рога	с. Андре- евка, ул. Кол- хозная	0,82	1992	246,0	44,53	Яковлев- ское сель- ское посе- ление	с. Яков- левка, ул. Со- вет- ская, 45

1	2	3	4	5	6	7	8	9
44.	Автодорога	с. Андреевка, ул. Верхняя	0,45	1992	112,50	20,36	Яковлевское сельское поселение	с. Яковлевка, ул. Советская, 45
45.	Автомобиль ЗИЛ 554М	с. Яковлевка	-	1993	43,00	-	Яковлевское сельское поселение	с. Яковлевка, ул. Советская, 45
46.	Автомобиль ЗИЛ КО -529	с. Яковлевка	-	2000	300,00	120,0	Яковлевское сельское поселение	с. Яковлевка, ул. Советская, 45
47.	МТЗ-80 трактор колесный	с. Яковлевка	-	1991	42,0	-	Яковлевское сельское поселение	с. Яковлевка, ул. Советская, 45

Жилищный фонд социального использования, а также имущество, необходимое для содержания муниципального жилищного фонда

Объекты

№ п/п	Наименование объекта	Местонахождение объекта	Площадь, кв. м	Год ввода в эксплуатацию	Стоимость, тыс. рублей		Наименование собственника	Юридический/почтовый адрес собственника
					балансовая	остаточная		
1	2	3	4	5	6	7	8	9
1.	Часть жилого дома № 16/1	с. Яковлевка, ул. 50 лет ВЛКСМ, д. 16	68,3	1970	0	0	Яковлевское сельское поселение	с. Яковлевка, ул. Советская, 45
2.	Жилой дом	с. Яковлевка, ул. 50 лет ВЛКСМ, д. 34	28,5	1970	36,80	10,30	Яковлевское сельское поселение	с. Яковлевка, ул. Советская, 45
3.	Часть жилого дома № 46/2	с. Яковлевка, ул. 50 лет ВЛКСМ, д. 46	36,1	1970	20,00	5,60	Яковлевское сельское поселение	с. Яковлевка, ул. Советская, 45

1	2	3	4	5	6	7	8	9
4.	Часть жилого дома № 5/2	с. Яковлевка, ул. Березовая, д. 5	49,1	1967	49,70	10,90	Яковлевское сельское поселение	с. Яковлевка, ул. Советская, 45
5.	Жилой дом	с. Яковлевка, ул. Карпатовская, д. 37	28,5	1964	45,20	7,20	Яковлевское сельское поселение	с. Яковлевка, ул. Советская, 45
6.	Часть жилого дома № 39/1	с. Яковлевка, ул. Карпатовская, д. 39	17,5	1962	23,8	2,9	Яковлевское сельское поселение	с. Яковлевка, ул. Советская, 45
7.	Жилой дом	с. Яковлевка, ул. Карпатовская, д. 41	48,92	1964	-	-	Яковлевское сельское поселение	с. Яковлевка, ул. Советская, 45
8.	Часть жилого дома № 55/4	с. Яковлевка, ул. Карпатовская, д. 55	39,2	1972	94,00	30,10	Яковлевское сельское поселение	с. Яковлевка, ул. Советская, 45
9.	Часть жилого дома № 56/1	с. Яковлевка, ул. Карпатовская, д. 56	29,5	1964	97,90	15,60	Яковлевское сельское поселение	с. Яковлевка, ул. Советская, 45
10.	Часть жилого дома № 56/2	с. Яковлевка, ул. Карпатовская, д. 56	29,5	1964	-	-	Яковлевское сельское поселение	с. Яковлевка, ул. Советская, 45
11.	Жилой дом	с. Яковлевка, ул. Кедровая, д. 5	24,0	1986	6,60	4,00	Яковлевское сельское поселение	с. Яковлевка, ул. Советская, 45
12.	Часть жилого дома № 9/1	с. Яковлевка, ул. Кедровая, д. 9	42,0	1973	-	-	Яковлевское сельское поселение	с. Яковлевка, ул. Советская, 45
13.	Часть жилого дома № 11/1	с. Яковлевка, ул. Кедровая, д. 11	35,0	1973	38,50	13,10	Яковлевское сельское поселение	с. Яковлевка, ул. Советская, 45

1	2	3	4	5	6	7	8	9
14.	Часть жилого дома № 13/1	с. Яковлевка, ул. Кедровая, д. 13	35,0	1973	38,50	13,10	Яковлевское сельское поселение	с. Яковлевка, ул. Советская, 45
15.	Часть жилого дома № 13/2	с. Яковлевка, ул. Кедровая, д. 13	35,0	1973	38,50	13,10	Яковлевское сельское поселение	с. Яковлевка, ул. Советская, 45
16.	Часть жилого дома № 14/ 1	с. Яковлевка, ул. Кедровая, д. 14	30,0	1981	47,10	23,50	Яковлевское сельское поселение	с. Яковлевка, ул. Советская, 45
17.	Часть жилого дома № 14/3	с. Яковлевка, ул. Кедровая, д. 14	30,0	1981	47,10	23,50	Яковлевское сельское поселение	с. Яковлевка, ул. Советская, 45
18.	Часть жилого дома № 15/2	с. Яковлевка, ул. Кедровая, д. 15	35,0	1974	38,50	13,90	Яковлевское сельское поселение	с. Яковлевка, ул. Советская, 45
19.	Часть жилого дома № 17/1	с. Яковлевка, ул. Кедровая, д. 17	35,0	1974	38,50	13,90	Яковлевское сельское поселение	с. Яковлевка, ул. Советская, 45
20.	Часть жилого дома № 17/2	с. Яковлевка, ул. Кедровая, д. 17	35,0	1974	38,50	13,90	Яковлевское сельское поселение	с. Яковлевка, ул. Советская, 45
21.	Часть жилого дома № 19/2	с. Яковлевка, ул. Кедровая д. 19	35,0	1974	38,50	13,90	Яковлевское сельское поселение	с. Яковлевка, ул. Советская, 45
22.	Жилой дом	с. Яковлевка, ул. Кедровая, 27	35,0	1990	9,60	6,50	Яковлевское сельское поселение	с. Яковлевка, ул. Советская, 45
23.	Часть жилого дома № 29/2	с. Яковлевка, ул. Кедровая, д. 29	35,5	1975	38,50	14,60	Яковлевское сельское поселение	с. Яковлевка, ул. Советская, 45

1	2	3	4	5	6	7	8	9
24.	Жилой дом	с. Яковлевка, ул. Кедровая, д. 33	31,0	1957	8,50	0,20	Яковлевское сельское поселение	с. Яковлевка, ул. Советская, 45
25.	Жилой дом	с. Яковлевка, ул. Кедровая, д. 38	32,0	1972	8,80	2,30	Яковлевское сельское поселение	с. Яковлевка, ул. Советская, 45
26.	Часть жилого дома № 42\2	с. Яковлевка, ул. Кедровая, д. 42	35,0	1975	38,50	14,60	Яковлевское сельское поселение	с. Яковлевка, ул. Советская, 45
27.	Жилой дом	с. Яковлевка, ул. Киевская, д. 19-а	25,0	1985	6,90	4,00	Яковлевское сельское поселение	с. Яковлевка, ул. Советская, 45
28.	Жилой дом	с. Яковлевка, ул. Киевская, д. 6	36,0	1965	9,90	1,80	Яковлевское сельское поселение	с. Яковлевка, ул. Советская, 45
29.	Часть жилого дома № 1/2	с. Яковлевка, ул. Кирпичная, д. 1	18,0	1981	38,80	19,40	Яковлевское сельское поселение	с. Яковлевка, ул. Советская, 45
30.	Квартира № 1	с. Яковлевка, ул. Красноармейская, д. 1	39,6	1967	46,70	32,10	Яковлевское сельское поселение	с. Яковлевка, ул. Советская, 45
31.	Квартира № 2	с. Яковлевка, ул. Красноармейская, д. 3	39,3	1968	38,00	22,50	Яковлевское сельское поселение	с. Яковлевка, ул. Советская, 45
32.	Квартира № 14	с. Яковлевка, ул. Красноармейская, д. 3	39,6	1968	38,30	22,70	Яковлевское сельское поселение	с. Яковлевка, ул. Советская, 45

1	2	3	4	5	6	7	8	9
33.	Квартира № 13	с. Яковлевка, ул. Красноармейская, д. 6-а	44,7	1980	274,7	217,6	Яковлевское сельское поселение	с. Яковлевка, ул. Советская, 45
34.	Квартира № 3	с. Яковлевка, ул. Красноармейская, д. 6-б	47,1	1980	294,6	233,3	Яковлевское сельское поселение	с. Яковлевка, ул. Советская, 45
35.	Квартира № 13	с. Яковлевка, ул. Красноармейская, д. 6-б	44,7	1980	279,6	221,4	Яковлевское сельское поселение	с. Яковлевка, ул. Советская, 45
36.	Квартира № 2	с. Яковлевка, ул. Красноармейская, д. 6-в	35,6	1981	146	115,6	Яковлевское сельское поселение	с. Яковлевка, ул. Советская, 45
37.	Квартира № 1/1	с. Яковлевка, ул. Красноармейская, д. 7	27,6	1982	38,7	31,3	Яковлевское сельское поселение	с. Яковлевка, ул. Советская, 45
38.	Квартира № 1/2	с. Яковлевка, ул. Красноармейская, д. 7	18,1	1982	38,7	31,3	Яковлевское сельское поселение	с. Яковлевка, ул. Советская, 45
39.	Квартира № 1/3	с. Яковлевка, ул. Красноармейская, д. 7	15,6	1982	33,4	27,0	Яковлевское сельское поселение	с. Яковлевка, ул. Советская, 45
40.	Квартира № 1/4	с. Яковлевка, ул. Красноармейская, д. 7	15,1	1982	32,3	26,1	Яковлевское сельское поселение	с. Яковлевка, ул. Советская, 45

1	2	3	4	5	6	7	8	9
41.	Квартира № 3	с. Яковлевка ул. Красноармейская, д. 7	60,0	1982	131,2	106	Яковлевское сельское поселение	с. Яковлевка, ул. Советская, 45
42.	Квартира № 4/1	с. Яковлевка ул. Красноармейская, д. 7	15,21	1982	32,5	26,3	Яковлевское сельское поселение	с. Яковлевка, ул. Советская, 45
43.	Квартира № 4/2	с. Яковлевка, ул. Красноармейская, д. 7	28,26	1982	60,0	48,9	Яковлевское сельское поселение	с. Яковлевка, ул. Советская, 45
44.	Квартира № 4/4	с. Яковлевка, ул. Красноармейская, д. 7	33,44	1982	38,2	30,9	Яковлевское сельское поселение	с. Яковлевка, ул. Советская, 45
45.	Квартира № 7/1	с. Яковлевка, ул. Красноармейская, д. 7	18,0	1982	37,5	30,3	Яковлевское сельское поселение	с. Яковлевка, ул. Советская, 45
46.	Квартира № 7/2	с. Яковлевка, ул. Красноармейская, д. 7	17,5	1982	36,4	29,4	Яковлевское сельское поселение	с. Яковлевка, ул. Советская, 45
47.	Квартира № 7/3	с. Яковлевка, ул. Красноармейская, д. 7	17,8	1982	36,4	29,4	Яковлевское сельское поселение	с. Яковлевка, ул. Советская, 45
48.	Квартира № 7/4	с. Яковлевка, ул. Красноармейская, д. 7	24,8	1982	58,6	47,4	Яковлевское сельское поселение	с. Яковлевка, ул. Советская, 45

1	2	3	4	5	6	7	8	9
49.	Часть жилого дома № 3/1	с. Яковлевка, ул. Лазо, д. 3	53,0	1960	49,9	4,0	Яковлевское сельское поселение	с. Яковлевка, ул. Советская, 45
50.	Квартира № 1	с. Яковлевка, ул. Лазо, д. 6-а	55,26	1968	43,7	30,4	Яковлевское сельское поселение	с. Яковлевка, ул. Советская, 45
51.	Квартира № 2	с. Яковлевка, ул. Лазо, д. 6-а	42,3	1968	49,9	34,7	Яковлевское сельское поселение	с. Яковлевка, ул. Советская, 45
52.	Квартира № 9	с. Яковлевка, ул. Лазо, д. 12-а	48,5	1984	46,9	39,7	Яковлевское сельское поселение	с. Яковлевка, ул. Советская, 45
53.	Часть жилого дома № 22/2	с. Яковлевка, ул. Лазо, д. 22	48,8	1963	-	-	Яковлевское сельское поселение	с. Яковлевка, ул. Советская, 45
54.	Часть жилого дома № 31/1	с. Яковлевка, ул. Лазо, д. 31	52,9	1963	38,7	5,4	Яковлевское сельское поселение	с. Яковлевка, ул. Советская, 45
55.	Квартира № 1	с. Яковлевка, ул. Ленинская, д. 24	13,4	1966	20,9	14,2	Яковлевское сельское поселение	с. Яковлевка, ул. Советская, 45
56.	Квартира № 2	с. Яковлевка, ул. Ленинская, д. 24	15,1	1966	23,4	15,9	Яковлевское сельское поселение	с. Яковлевка, ул. Советская, 45
57.	Квартира № 3	с. Яковлевка, ул. Ленинская, д. 24	15,3	1966	23,8	16,2	Яковлевское сельское поселение	с. Яковлевка, ул. Советская, 45
58.	Квартира № 4	с. Яковлевка, ул. Ленинская, д. 24	15,4	1966	24,0	16,3	Яковлевское сельское поселение	с. Яковлевка, ул. Советская, 45

1	2	3	4	5	6	7	8	9
59.	Квартира № 5	с. Яковлевка, ул. Ленинская, д. 24	16,0	1966	24,9	16,9	Яковлевское сельское поселение	с. Яковлевка, ул. Советская, 45
60.	Квартира № 6	с. Яковлевка, ул. Ленинская, д. 24	20,5	1966	31,9	21,7	Яковлевское сельское поселение	с. Яковлевка, ул. Советская, 45
61.	Квартира № 7	с. Яковлевка, ул. Ленинская, д. 24	21,1	1966	3287,7	2235,6	Яковлевское сельское поселение	с. Яковлевка, ул. Советская, 45
62.	Квартира № 8	с. Яковлевка, ул. Ленинская, д. 24	19,7	1966	30,7	20,9	Яковлевское сельское поселение	с. Яковлевка, ул. Советская, 45
63.	Квартира № 9	с. Яковлевка, ул. Ленинская, д. 24	8,6	1966	13,4	9,1	Яковлевское сельское поселение	с. Яковлевка, ул. Советская, 45
64.	Квартира № 10	с. Яковлевка, ул. Ленинская, д. 24	15,1	1966	23,5	16,0	Яковлевское сельское поселение	с. Яковлевка, ул. Советская, 45
65.	Квартира № 11	с. Яковлевка, ул. Ленинская, д. 24	14,5	1966	22,6	15,4	Яковлевское сельское поселение	с. Яковлевка, ул. Советская, 45
66.	Квартира № 12	с. Яковлевка, ул. Ленинская, д. 24	15,5	1966	24,2	16,4	Яковлевское сельское поселение	с. Яковлевка, ул. Советская, 45
67.	Квартира № 13	с. Яковлевка, ул. Ленинская, д. 24	15,6	1966	24,3	16,5	Яковлевское сельское поселение	с. Яковлевка, ул. Советская, 45
68.	Квартира № 14	с. Яковлевка, ул. Ленинская, д. 24	16,1	1966	25,1	17,1	Яковлевское сельское поселение	с. Яковлевка, ул. Советская, 45

1	2	3	4	5	6	7	8	9
69.	Квартира № 15	с. Яковлевка, ул. Ленинская, д. 24	21,2	1966	33,0	22,5	Яковлевское сельское поселение	с. Яковлевка, ул. Советская, 45
70.	Квартира № 16	с. Яковлевка, ул. Ленинская, д. 24	21,1	1966	32,9	22,4	Яковлевское сельское поселение	с. Яковлевка, ул. Советская, 45
71.	Квартира № 17	с. Яковлевка, ул. Ленинская, д. 24	20,8	1966	32,4	22,0	Яковлевское сельское поселение	с. Яковлевка, ул. Советская, 45
72.	Квартира № 18	с. Яковлевка, ул. Ленинская, д. 24	20,2	1966	31,5	21,4	Яковлевское сельское поселение	с. Яковлевка, ул. Советская, 45
73.	Квартира № 1	с. Яковлевка, ул. Ленинская, д. 28	40,7	1970	91,1	64,9	Яковлевское сельское поселение	с. Яковлевка, ул. Советская, 45
74.	Квартира № 10	с. Яковлевка, ул. Ленинская, д. 28	42,0	1970	89,1	63,5	Яковлевское сельское поселение	с. Яковлевка, ул. Советская, 45
75.	Квартира № 12	с. Яковлевка, ул. Ленинская, д. 28	39,8	1970	89,1	63,4	Яковлевское сельское поселение	с. Яковлевка, ул. Советская, 45
76.	Квартира № 16	с. Яковлевка, ул. Ленинская, д. 28	39,4	1970	88,2	62,8	Яковлевское сельское поселение	с. Яковлевка, ул. Советская, 45
77.	Квартира № 1	с. Яковлевка, ул. Ленинская, д. 30	40,95	1975	135,3	101,8	Яковлевское сельское поселение	с. Яковлевка, ул. Советская, 45
78.	Квартира № 1	с. Яковлевка, ул. Ленинская, д. 34	39,3	1975	14,4	10,8	Яковлевское сельское поселение	с. Яковлевка, ул. Советская, 45

1	2	3	4	5	6	7	8	9
79.	Часть жилого дома № 55/3	с. Яковлевка, ул. Ленинская, д. 55	29,6	1957	29,7	-	Яковлевское сельское поселение	с. Яковлевка, ул. Советская, 45
80.	Жилой дом	с. Яковлевка, ул. Липецкая, д. 16/2	48,0	1985	230,0	191,4	Яковлевское сельское поселение	с. Яковлевка, ул. Советская, 45
81.	Часть жилого дома № 1/1	с. Яковлевка, ул. Молодежная, д. 1	30,4	1970	53,9	15,1	Яковлевское сельское поселение	с. Яковлевка, ул. Советская, 45
82.	Часть жилого дома № 2/1	с. Яковлевка, ул. Молодежная, д. 2	37,0	1976	40,4	16,1	Яковлевское сельское поселение	с. Яковлевка, ул. Советская, 45
83.	Часть жилого дома № 3/2	с. Яковлевка, ул. Молодежная, д. 3	31,6	1969	49,9	13,0	Яковлевское сельское поселение	с. Яковлевка, ул. Советская, 45
84.	Часть жилого дома № 5/1	с. Яковлевка, ул. Молодежная, д. 5	42,2	1969	59,4	15,4	Яковлевское сельское поселение	с. Яковлевка, ул. Советская, 45
85.	Часть жилого дома № 5/2	с. Яковлевка, ул. Молодежная, д. 5	43,6	1969	61,3	15,9	Яковлевское сельское поселение	с. Яковлевка, ул. Советская, 45
86.	Часть жилого дома № 9/1	с. Яковлевка, ул. Молодежная, д. 9	44,6	1961	41,5	4,1	Яковлевское сельское поселение	с. Яковлевка, ул. Советская, 45
87.	Часть жилого дома № 15/1	с. Яковлевка, ул. Молодежная, д. 15	45,0	1963	53,3	7,5	Яковлевское сельское поселение	с. Яковлевка, ул. Советская, 45
88.	Жилой дом	с. Яковлевка, ул. Молодежная, д. 16	50,0	1956	-	-	Яковлевское сельское поселение	с. Яковлевка, ул. Советская, 45

1	2	3	4	5	6	7	8	9
89.	Жилой дом	с. Яковлевка, ул. Набережная, д. 44	41,7	1965	10,4	1,9	Яковлевское сельское поселение	с. Яковлевка, ул. Советская, 45
90.	Часть жилого дома № 28/1	с. Яковлевка, ул. Октябрьская, д. 28	63,8	1972	-	-	Яковлевское сельское поселение	с. Яковлевка, ул. Советская, 45
91.	Часть жилого дома № 1/2	с. Яковлевка, ул. Полевая	36,2	1974	-	-	Яковлевское сельское поселение	с. Яковлевка, ул. Советская, 45
92.	Часть жилого дома № 2/1	с. Яковлевка, ул. Полевая, д. 2	38,8	1974	-	-	Яковлевское сельское поселение	с. Яковлевка, ул. Советская, 45
93.	Часть жилого дома № 12/1	с. Яковлевка, пер. Почтовый, д. 12	31,2	1968	55,0	13,2	Яковлевское сельское поселение	с. Яковлевка, ул. Советская, 45
94.	Часть жилого дома № 14/2	с. Яковлевка, пер. Почтовый, д. 14	46,8	1968	19,9	-	Яковлевское сельское поселение	с. Яковлевка, ул. Советская, 45
95.	Часть жилого дома № 33/1	с. Яковлевка, пер. Почтовый, д. 33	50,1	1978	206,3	90,8	Яковлевское сельское поселение	с. Яковлевка, ул. Советская, 45
96.	Жилой дом	с. Яковлевка, ул. Рязанская, д. 3	46,4	1954	85,9	-	Яковлевское сельское поселение	с. Яковлевка, ул. Советская, 45
97.	Квартира № 3	с. Яковлевка, ул. Советская, д. 65	29,1	1971	30,6	22,0	Яковлевское сельское поселение	с. Яковлевка, ул. Советская, 45
98.	Квартира № 16	с. Яковлевка, ул. Советская, д. 65	39,0	1971	41,8	30,1	Яковлевское сельское поселение	с. Яковлевка, ул. Советская, 45

1	2	3	4	5	6	7	8	9
99.	Квартира № 9/1	с. Яковлевка, ул. Советская, д. 72	18,6	1974	47	34,9	Яковлевское сельское поселение	с. Яковлевка, ул. Советская, 45
100.	Квартира № 9/3	с. Яковлевка, ул. Советская, д. 72	12,5	1974	39,1	29,1	Яковлевское сельское поселение	с. Яковлевка, ул. Советская, 45
101.	Часть жилого дома № 151/1	с. Яковлевка, ул. Советская, д. 151	53,0	1974	58,3	21,0	Яковлевское сельское поселение	с. Яковлевка, ул. Советская, 45
102.	Часть жилого дома № 151/2	с. Яковлевка, ул. Советская, д. 151	53,0	1974	58,3	21,0	Яковлевское сельское поселение	с. Яковлевка, ул. Советская, 45
103.	Часть жилого дома № 190/2	с. Яковлевка, ул. Советская, д. 191	35,0	1975	38,5	14,6	Яковлевское сельское поселение	с. Яковлевка, ул. Советская, 45
104.	Часть жилого дома № 192/ 1	с. Яковлевка, ул. Советская, д. 192	35,0	1975	38,5	14,6	Яковлевское сельское поселение	с. Яковлевка, ул. Советская, 45
105.	Часть жилого дома № 192/2	с. Яковлевка, ул. Советская, д. 192	70,0	1975	8,2	67,6	Яковлевское сельское поселение	с. Яковлевка, ул. Советская, 45
106.	Часть жилого дома № 194 а/1	с. Яковлевка, ул. Советская, д. 194 а	56,0	1974	61,6	22,2	Яковлевское сельское поселение	с. Яковлевка, ул. Советская, 45
107.	Часть жилого дома № 194/2	с. Яковлевка, ул. Советская, д. 194	35,0	1975	38,5	14,6	Яковлевское сельское поселение	с. Яковлевка, ул. Советская, 45
108.	Часть жилого дома № 196/1	с. Яковлевка, ул. Советская, д. 196	35,0	1975	38,5	14,6	Яковлевское сельское поселение	с. Яковлевка, ул. Советская, 45

1	2	3	4	5	6	7	8	9
109.	Часть жилого дома № 196/2	с. Яковлевка, ул. Советская, д. 196	35,0	1975	38,5	14,6	Яковлевское сельское поселение	с. Яковлевка, ул. Советская, 45
110.	Часть жилого дома № 200/1	с. Яковлевка, ул. Советская, д. 200	35,0	1974	38,5	13,9	Яковлевское сельское поселение	с. Яковлевка, ул. Советская, 45
111.	Часть жилого дома № 200/2	с. Яковлевка, ул. Советская, д. 200	35,0	1974	38,5	13,9	Яковлевское сельское поселение	с. Яковлевка, ул. Советская, 45
112.	Часть жилого дома № 204/1	с. Яковлевка, ул. Советская, д. 204	35,0	1974	38,5	13,9	Яковлевское сельское поселение	с. Яковлевка, ул. Советская, 45
113.	Часть жилого дома № 234/2	с. Яковлевка, ул. Советская, д. 234	26,6	1963	29,0	4,0	Яковлевское сельское поселение	с. Яковлевка, ул. Советская, 45
114.	Часть жилого дома № 1/1	с. Яковлевка, ул. Центральная, д. 1	30,1	1969	151,4	39,4	Яковлевское сельское поселение	с. Яковлевка, ул. Советская, 45
115.	Часть жилого дома № 7/1	с. Яковлевка, ул. Центральная, д. 7	30,9	1969	49,5	12,9	Яковлевское сельское поселение	с. Яковлевка, ул. Советская, 45
116.	Квартира № 5	с. Яковлевка, ул. Центральная, д. 16	17,6	1990	13,7	12,2	Яковлевское сельское поселение	с. Яковлевка, ул. Советская, 45
117.	Квартира № 10	с. Яковлевка, ул. Центральная, д. 16	34,7	1990	27,0	24,0	Яковлевское сельское поселение	с. Яковлевка, ул. Советская, 45
118.	Квартира № 22	с. Яковлевка, ул. Центральная, д. 16	35,3	1990	27,5	24,4	Яковлевское сельское поселение	с. Яковлевка, ул. Советская, 45

1	2	3	4	5	6	7	8	9
119.	Квартира № 27	с. Яковлевка, ул. Центральная, д. 16	50,9	1990	39,7	35,2	Яковлевское сельское поселение	с. Яковлевка, ул. Советская, 45
120.	Квартира № 36	с. Яковлевка, ул. Центральная, д. 16	18,1	1990	14,1	12,5	Яковлевское сельское поселение	с. Яковлевка, ул. Советская, 45
121.	Квартира № 3	с. Яковлевка, ул. Центральная, д. 20	71,0	2007	890,8	890,8	Яковлевское сельское поселение	с. Яковлевка, ул. Советская, 45
122.	Квартира № 7	с. Яковлевка, ул. Центральная, 20	74,0	2007	928,4	928,4	Яковлевское сельское поселение	с. Яковлевка, ул. Советская, 45
123.	Квартира № 10	с. Яковлевка, ул. Центральная, д. 20	74,3	2007	932,2	932,2	Яковлевское сельское поселение	с. Яковлевка, ул. Советская, 45
124.	Квартира № 11	с. Яковлевка, ул. Центральная, д. 20	32,6	2007	409,0	409,0	Яковлевское сельское поселение	с. Яковлевка, ул. Советская, 45
125.	Квартира № 12	с. Яковлевка, ул. Центральная, д. 20	71,7	2007	899,6	899,6	Яковлевское сельское поселение	с. Яковлевка, ул. Советская, 45
126.	Квартира № 13	с. Яковлевка, ул. Центральная, д. 20	74,9	2007	937,7	937,7	Яковлевское сельское поселение	с. Яковлевка, ул. Советская, 45
127.	Квартира № 26	с. Яковлевка, ул. Центральная, д. 20	49,4	2007	899,6	899,6	Яковлевское сельское поселение	с. Яковлевка, ул. Советская, 45
128.	Квартира № 28	с. Яковлевка, ул. Центральная, д. 20	55,0	2007	690,1	690,1	Яковлевское сельское поселение	с. Яковлевка, ул. Советская, 45

1	2	3	4	5	6	7	8	9
129.	Квартира № 30	с. Яковлевка, ул. Центральная, д. 20	54,7	2007	686,3	686,3	Яковлевское сельское поселение	с. Яковлевка, ул. Советская, 45
130.	Квартира № 31	с. Яковлевка, ул. Центральная, д. 20	53,2	2007	667,5	667,5	Яковлевское сельское поселение	с. Яковлевка, ул. Советская, 45
131.	Квартира № 33	с. Яковлевка, ул. Центральная, д. 20	71,6	2007	898,3	898,3	Яковлевское сельское поселение	с. Яковлевка, ул. Советская, 45
132.	Квартира № 36	с. Яковлевка, ул. Центральная, д. 20	71,6	2007	898,3	898,3	Яковлевское сельское поселение	с. Яковлевка, ул. Советская, 45
133.	Квартира № 39	с. Яковлевка, ул. Центральная, д. 20	72,0	2007	903,3	903,3	Яковлевское сельское поселение	с. Яковлевка, ул. Советская, 45
134.	Квартира № 42	с. Яковлевка, ул. Центральная, д. 20	71,9	2007	902,1	902,1	Яковлевское сельское поселение	с. Яковлевка, ул. Советская, 45
135.	Квартира № 45	с. Яковлевка, ул. Центральная, д. 20	71,8	2007	900,8	900,8	Яковлевское сельское поселение	с. Яковлевка, ул. Советская, 45
136.	Квартира № 49	с. Яковлевка, ул. Центральная, д. 20	54,1	2007	678,8	678,8	Яковлевское сельское поселение	с. Яковлевка, ул. Советская, 45
137.	Квартира № 50	с. Яковлевка, ул. Центральная, д. 20	55,2	2007	692,6	692,6	Яковлевское сельское поселение	с. Яковлевка, ул. Советская, 45
138.	Квартира № 53	с. Яковлевка, ул. Центральная, д. 20	49,5	2007	621,0	621,0	Яковлевское сельское поселение	с. Яковлевка, ул. Советская, 45

1	2	3	4	5	6	7	8	9
139.	Квартира № 56	с. Яковлевка, ул. Центральная, д. 20	49,3	2007	618,6	618,6	Яковлевское сельское поселение	с. Яковлевка, ул. Советская, 45
140.	Квартира № 60	с. Яковлевка, ул. Центральная, д. 20	54,7	2007	686,3	686,3	Яковлевское сельское поселение	с. Яковлевка, ул. Советская, 45
141.	Часть жилого дома № 35/1	с. Яковлевка, ул. Центральная д. 35	64,1	1980	213,0	189,1	Яковлевское сельское поселение	с. Яковлевка, ул. Советская, 45
142.	Жилой дом	с. Андреевка, ул. Верхняя, д. 4	30,0	1977	8,3	-	Яковлевское сельское поселение	с. Яковлевка, ул. Советская, 45
143.	Часть жилого дома № 5/1	с. Андреевка, ул. Верхняя, д. 5	36,0	1975	39,6	15,0	Яковлевское сельское поселение	с. Яковлевка, ул. Советская, 45
144.	Часть жилого дома № 7/1	с. Андреевка, ул. Верхняя, д. 7	36,0	1975	39,6	15,0	Яковлевское сельское поселение	с. Яковлевка, ул. Советская, 45
145.	Часть жилого дома № 7/2	с. Андреевка, ул. Верхняя, д. 7	36,0	1975	39,6	15,0	Яковлевское сельское поселение	с. Яковлевка, ул. Советская, 45
146.	Жилой дом	с. Андреевка, ул. Верхняя, д. 11	84,0	1990	23,1	15,7	Яковлевское сельское поселение	с. Яковлевка, ул. Советская, 45
147.	Жилой дом	с. Андреевка, ул. Колхозная, д. 2	73,0	1991	350,5	308	Яковлевское сельское поселение	с. Яковлевка, ул. Советская, 45
148.	Жилой дом	с. Андреевка, ул. Колхозная, д. 6	62,0	1990	297,7	259,6	Яковлевское сельское поселение	с. Яковлевка, ул. Советская, 45

1	2	3	4	5	6	7	8	9
149.	Жилой дом	с. Андреевка, ул. Колхозная, д. 19	81,0	1988	22,3	14,3	Яковлевское сельское поселение	с. Яковлевка, ул. Советская, 45
150.	Часть жилого дома № 6/1	с. Андреевка, ул. Центральная, д. 6	36,0	1997	39,6	16,6	Яковлевское сельское поселение	с. Яковлевка, ул. Советская, 45
151.	Часть жилого дома № 6/2	с. Андреевка, ул. Центральная, д. 6	36,0	1997	39,6	16,6	Яковлевское сельское поселение	с. Яковлевка, ул. Советская, 45
152.	Жилой дом	с. Андреевка, ул. Центральная, д. 15	58,0	1960	16	1,3	Яковлевское сельское поселение	с. Яковлевка, ул. Советская, 45
153.	Часть жилого дома № 18/1	с. Андреевка, ул. Центральная, д. 18	87,0	1987	348,0	295,1	Яковлевское сельское поселение	с. Яковлевка, ул. Советская, 45
154.	Часть жилого дома № 18/2	с. Андреевка, ул. Центральная, д. 18	87,0	1987	348	295,1	Яковлевское сельское поселение	с. Яковлевка, ул. Советская, 45
155.	Часть жилого дома № 24/2	с. Андреевка, ул. Центральная, д. 24	87,0	1987	-	-	Яковлевское сельское поселение	с. Яковлевка, ул. Советская, 45

Имущество библиотек поселения

Объекты

№ п/п	Наименование объекта	Местонахождение объекта	Количество, шт.	Год ввода в эксплуатацию	Стоимость, тыс. рублей		Наименование собственника	Юридический/почтовый адрес собственника
					балансовая	остаточная		
1	2	3	4	5	6	7	8	9
1.	Библиотечный фонд	с. Андреевка, ДБЦ	3759	-	57,945	57,945	Яковлевское сельское поселение	с. Яковлевка, ул. Советская, 45

Имущество, предназначенное для сбора и вывоза бытовых отходов и мусора

Объекты

№ п/п	Наименование объекта	Местонахождение объекта	Площадь, кв. м/ количество, шт.	Год ввода в эксплуатацию	Стоимость, тыс. рублей		Наименование собственника	Юридический/почтовый адрес собственника
					балансовая	остаточная		
1	2	3	4	5	6	7	8	9
1.	Автомобиль КО-440-4 Мусоровоз	с. Яковлевка	-	2001	452,40	192,27	Яковлевское сельское поселение	с. Яковлевка, ул. Советская, 45

Имущество, включая земельные участки, предназначенные для организации ритуальных услуг и содержания мест захоронения

Объекты

№ п/п	Наименование объекта	Местонахождение объекта	Площадь, кв. м	Год ввода в эксплуатацию	Стоимость, тыс. рублей		Наименование собственника	Юридический/почтовый адрес собственника
					балансовая	остаточная		
1	2	3	4	5	6	7	8	9
1.	Кладбище	с. Яковлевка	40000	-	-	-	Яковлевское сельское поселение	с. Яковлевка, ул. Советская, 45