

ГОСУДАРСТВЕННАЯ ДУМА
ФЕДЕРАЛЬНОГО СОБРАНИЯ РОССИЙСКОЙ ФЕДЕРАЦИИ
ШЕСТОГО СОЗЫВА

**ВЫПИСКА ИЗ ПРОТОКОЛА от 20.10.2014 № 198
ЗАСЕДАНИЯ СОВЕТА ГОСУДАРСТВЕННОЙ ДУМЫ**

" 20 " октября 2014 г.

56. О проекте федерального закона № 617791-6 "О внесении изменений в некоторые законодательные акты Российской Федерации в части определения местоположения береговой линии (границы водного объекта)" - вносит Правительство Российской Федерации

Принято решение:

1. Направить указанный проект федерального закона Президенту Российской Федерации, в комитеты, комиссию Государственной Думы, фракции в Государственной Думе, Совет Федерации Федерального Собрания Российской Федерации, Правительство Российской Федерации, Счетную палату Российской Федерации, Общественную палату Российской Федерации, законодательные (представительные) и высшие исполнительные органы государственной власти субъектов Российской Федерации для подготовки отзывов, предложений и замечаний, а также на заключение в Правовое управление Аппарата Государственной Думы.

Назначить ответственным в работе над проектом федерального закона Комитет Государственной Думы по гражданскому, уголовному, арбитражному и процессуальному законодательству, соисполнителем - Комитет Государственной Думы по природным ресурсам, природопользованию и экологии.

Отзывы, предложения и замечания направить в Комитет Государственной Думы по гражданскому, уголовному, арбитражному и процессуальному законодательству до 20 ноября 2014 года.

2. Комитету Государственной Думы по гражданскому, уголовному, арбитражному и процессуальному законодательству с учетом поступивших отзывов, предложений и замечаний подготовить указанный проект федерального закона к рассмотрению Государственной Думой.

3. Включить указанный проект федерального закона в примерную программу законопроектной работы Государственной Думы в период осенней сессии 2014 года (декабрь).

Председатель Государственной
Федерального Собрания
Российской Федерации



С.Е.Нарышкин

Законодательное Собрание
Приморского края
Управление делопроизводства и
ведения электронного документооборота
Входящий № 16/3715
Дата: 29.10.2014 Время: 14:40



**ПРАВИТЕЛЬСТВО
РОССИЙСКОЙ ФЕДЕРАЦИИ**

Государственная Дума
Федерального Собрания
Российской Федерации

« 08 » октября 2014 г.

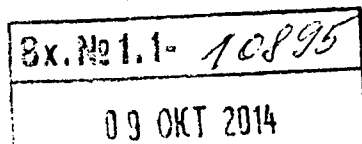
№ 6716п-П9

МОСКВА

О внесении проекта федерального закона
"О внесении изменений в некоторые
законодательные акты Российской
Федерации в части определения
местоположения береговой линии
(границы водного объекта)"

В соответствии со статьей 104 Конституции Российской Федерации Правительство Российской Федерации вносит на рассмотрение Государственной Думы Федерального Собрания Российской Федерации проект федерального закона "О внесении изменений в некоторые законодательные акты Российской Федерации в части определения местоположения береговой линии (границы водного объекта)".

- Приложение:
1. Текст законопроекта на 3 л.
 2. Пояснительная записка к законопроекту на 2 л.
 3. Перечень федеральных законов, подлежащих принятию, изменению, приостановлению или признанию утратившими силу в связи с принятием вносимого законопроекта, на 1 л.
 4. Перечень нормативных правовых актов Президента Российской Федерации, Правительства Российской Федерации и федеральных органов исполнительной власти, подлежащих признанию утратившими силу, приостановлению, изменению или принятию в связи с принятием вносимого законопроекта, на 1 л.



Государственная Дума ФС РФ
Дата 08.10.2014 Время 20:29

240922a6.doc



5. Финансово-экономическое обоснование к вносимому законопроекту на 1 л.
6. Распоряжение Правительства Российской Федерации о внесении законопроекта в Государственную Думу и назначении официального представителя Правительства Российской Федерации по данному вопросу на 1 л.

Председатель Правительства
Российской Федерации



Д.Медведев

Вносится Правительством
Российской Федерации

Проект
617791-6

ФЕДЕРАЛЬНЫЙ ЗАКОН

**О внесении изменений в некоторые законодательные акты
Российской Федерации в части определения местоположения
береговой линии (границы водного объекта)**

Статья 1

Внести в Водный кодекс Российской Федерации (Собрание законодательства Российской Федерации, 2006, № 23, ст. 2381; 2011, № 50, ст. 7359; 2013, № 19, ст. 2314; № 43, ст. 5452) следующие изменения:

1) статью 5 дополнить частью 4¹ следующего содержания:

"4¹. Порядок определения местоположения береговой линии (границы водного объекта), случаи и периодичность ее определения устанавливаются Правительством Российской Федерации.

Требования к описанию местоположения береговой линии (границы водного объекта) в целях внесения сведений о ней в государственный водный реестр устанавливаются уполномоченным Правительством Российской Федерации федеральным органом исполнительной власти.";



2) в пункте 1 части 1 статьи 13 и пункте 3 части 1 статьи 22 слова "границ водного объекта" заменить словами "местоположения береговой линии (границы водного объекта)";

3) часть 4 статьи 31 дополнить пунктом 12 следующего содержания:
"12) о местоположении береговой линии (границы водного объекта).".

Статья 2

Дополнить Федеральный закон от 24 июля 2007 года № 221-ФЗ "О государственном кадастре недвижимости" (Собрание законодательства Российской Федерации, 2007, № 31, ст. 4017; 2008, № 30, ст. 3597, 3616; 2009, № 52, ст. 6410; 2011, № 23, ст. 3269; № 27, ст. 3880; № 30, ст. 4563, 4605; 2012, № 31, ст. 4322; 2013, № 30, ст. 4083; 2014, № 30, ст. 4218) статьями 11¹ следующего содержания:

"Статья 11¹. Состав сведений государственного кадастра недвижимости о поверхностных водных объектах

В государственный кадастр недвижимости вносятся следующие сведения о поверхностных водных объектах:

1) вид (в соответствии с частью 2 статьи 5 Водного кодекса Российской Федерации) и наименование (при наличии) поверхностного водного объекта;



2) описание местоположения береговой линии (границы водного объекта).".

Президент
Российской Федерации



ПОЯСНИТЕЛЬНАЯ ЗАПИСКА

к проекту федерального закона "О внесении изменений в некоторые законодательные акты Российской Федерации в части определения местоположения береговой линии (границы водного объекта)"

Проект федерального закона "О внесении изменений в некоторые законодательные акты Российской Федерации в части определения местоположения береговой линии (границы водного объекта)" (далее - законопроект) разработан во исполнение пункта 24 плана мероприятий ("дорожной карты") "Повышение качества государственных услуг в сфере государственного кадастрового учета недвижимого имущества и государственной регистрации прав на недвижимое имущество и сделок с ним", утвержденного распоряжением Правительства Российской Федерации от 1 декабря 2012 г. № 2236-р, предусматривающего уточнение требований к порядку определения границ водных объектов, обеспечение внесения сведений о таких границах в государственный водный реестр, их последующее включение в государственный кадастр недвижимости в рамках межведомственного информационного взаимодействия в целях сопоставления с границами земельных участков.

Порядок установления границ поверхностных водных объектов - их береговой линии - законодательством не определен.

Законопроект предусматривает установление Правительством Российской Федерации порядка определения местоположения береговой линии (границы водного объекта), случаев и периодичности ее определения, а также установление уполномоченным Правительством Российской Федерации федеральным органом исполнительной власти требований к описанию местоположения береговой линии (границы водного объекта) в целях внесения сведения о ней в государственный водный реестр, включая требования к используемым системам координат и точности определения координат характерных точек границы поверхностного водного объекта.


В соответствии с частью 1 статьи 9 Водного кодекса Российской Федерации физические и юридические лица приобретают право пользования поверхностными водными объектами по основаниям и в порядке, которые установлены главой 3 указанного кодекса, регулирующей отношения, связанные с договорами водопользования и решениями о предоставлении водных объектов в пользование.



Поэтому в целях исключения неоднозначного толкования сведений, которые будут внесены в государственный кадастр недвижимости, в договор водопользования и решение о предоставлении водного объекта в пользование, законопроект дополнен положением о внесении соответствующих изменений в пункт 1 части 1 статьи 13 и пункт 3 части 1 статьи 22 Водного кодекса Российской Федерации.

Кроме того, законопроект предусматривает включение в государственный водный реестр информации о местоположении береговой линии (границы водного объекта).


Статья 2 законопроекта предусматривает включение в государственный кадастр недвижимости сведений о видах и наименованиях поверхностных водных объектов, а также описания местоположения береговой линии (границ таких объектов).

A handwritten signature in black ink, appearing to read 'Г. В. Шевелев'.

ФИНАНСОВО-ЭКОНОМИЧЕСКОЕ ОБОСНОВАНИЕ

к проекту федерального закона "О внесении изменений в некоторые законодательные акты Российской Федерации в части определения местоположения береговой линии (границы водного объекта)"

Принятие проекта федерального закона "О внесении изменений в некоторые законодательные акты Российской Федерации в части определения местоположения береговой линии (границы водного объекта)" не потребует дополнительного финансирования из федерального бюджета.



П Е Р Е Ч Е Н Ь

федеральных законов, подлежащих принятию, изменению, приостановлению или признанию утратившими силу в связи с принятием проекта федерального закона "О внесении изменений в некоторые законодательные акты Российской Федерации в части определения местоположения береговой линии (границы водного объекта)"

Принятие проекта федерального закона "О внесении изменений в некоторые законодательные акты Российской Федерации в части определения местоположения береговой линии (границы водного объекта)" не потребует принятия, изменения, приостановления или признания утратившими силу иных федеральных законов.



П Е Р Е Ч Е Н Ь

нормативных правовых актов Президента Российской Федерации, Правительства Российской Федерации и федеральных органов исполнительной власти, подлежащих признанию утратившими силу, приостановлению, изменению или принятию в связи с принятием проекта федерального закона "О внесении изменений в некоторые законодательные акты Российской Федерации в части определения местоположения береговой линии (границы водного объекта)"

№ п/п	Наименование проекта нормативного правового акта	Обоснование необходимости подготовки	Срок подготовки	Краткое описание	Исполнители
1.	Постановление Правительства Российской Федерации "Об установлении Правил определения местоположения береговой линии (границы водного объекта), случаев и периодичности ее определения"	Абзац третий статьи 1 проекта федерального закона	3 месяца	Правила определения местоположения береговой линии, случаев и периодичности ее определения	Минприроды России Минэкономразвития России Росводресурсы Росгидромет
2.	Ведомственный нормативный правовой акт "Об установлении требований к описанию местоположения береговой линии (границы водного объекта) в целях внесения сведений о ней в государственный водный реестр, включая требования к используемым системам координат и точности определения координат характерных точек границы поверхностного водного объекта"	Абзац четвертый статьи 1 проекта федерального закона	3 месяца	Требования к описанию местоположения границ береговой линии	Минэкономразвития России Минприроды России Росводресурсы Росгидромет





ПРАВИТЕЛЬСТВО РОССИЙСКОЙ ФЕДЕРАЦИИ
РАСПОРЯЖЕНИЕ

от 6 октября 2014 г. № 1960-р

МОСКВА

1. Внести в Государственную Думу Федерального Собрания Российской Федерации проект федерального закона "О внесении изменений в некоторые законодательные акты Российской Федерации в части определения местоположения береговой линии (границы водного объекта)".

2. Назначить заместителя Министра экономического развития Российской Федерации Королёва Павла Эдуардовича официальным представителем Правительства Российской Федерации при рассмотрении палатами Федерального Собрания Российской Федерации проекта федерального закона "О внесении изменений в некоторые законодательные акты Российской Федерации в части определения местоположения береговой линии (границы водного объекта)".

Председатель Правительства
Российской Федерации



Д.Медведев