



**ДУМА
ДАЛЬНЕРЕЧЕНСКОГО
МУНИЦИПАЛЬНОГО РАЙОНА
ПРИМОРСКОГО КРАЯ**

ул.Ленина, 90, г.Дальнереченск, 692132,
телефон: (256)25-6-58, факс: (256)25-8-76

Email: dumadmr@yandex.ru

№ 97 от 08.07.2014

На № _____ г.

Председателю Законодательного
Собрания Приморского края

Горчакову В. В.

Уважаемый Виктор Васильевич!

Дума Дальнереченского муниципального района в порядке законодательной инициативы направляет в Законодательное Собрание Приморского края проект закона Приморского края «О внесении изменений в Закон Приморского края от 07.12.2004 г. № 190-КЗ «О Дальнереченском муниципальном районе»

Приложение:

1. Текст законопроекта на 9 л. в 1 экз.
2. Пояснительная записка на 1 л. в 1 экз.
3. Перечень законов на 1 л. в 1 экз.
4. Финансово-экономическое обоснование на 1 л. в 1 экз.
5. Решение Думы Дальнереченского муниципального района об обращении с законодательной инициативой в Законодательное Собрание Приморского края на 1 л. в 1 экз.
6. Решение муниципального комитета Рождественского сельского поселения «Об изменении границ Рождественского сельского поселения» от 23 на 1 л. В 1 экз.
7. Протокол собрания граждан с. Рождественка Рождественского сельского поселения от 20.06.2014 г. на 2 л. в 1 экз.
8. Протокол собрания граждан с. Голубовка Рождественского сельского поселения от 19.06.2014 г. на 2 л. в 1 экз.
9. Протокол собрания граждан п. Филино Рождественского сельского поселения от 17.06.2014 г. на 2 л. в 1 экз.
10. Решение муниципального комитета Сальского сельского поселения «Об изменении границ Сальского сельского поселения» от 24.06.2014 г. № 184 на 1 л. в 1 экз.

Законодательное Собрание
Приморского края
Управление делопроизводства и
ведения электронного документооборота
Входящий № 675-ПР
Дата: 22.07.2014 Время: 15:50

11. Протокол собрания граждан с. Звенигородка Сальского сельского поселения от 20.06.2014 г. на 2 л. в 1 экз.
12. Протокол собрания граждан с. Речное Сальского сельского поселения от 20.06.2014 г. на 2 л. в 1 экз.
13. Протокол собрания граждан ж/д станции Эбергарт от 22.06.2014 г. на 2 л. в 1 экз.
14. Протокол собрания граждан с. Сухановка Сальского сельского поселения от 22.06.2014 г. на 2 л. в 1 экз.
15. Протокол собрания жителей с. Сальское Сальского сельского поселения от 21.06.2014 г. на 2 л. в 1 экз.
16. Магнитный носитель – диск.

Глава Дальнереченского
муниципального района



А. И. Кузнецов



ДУМА ДАЛЬНЕРЕЧЕНСКОГО МУНИЦИПАЛЬНОГО РАЙОНА

РЕШЕНИЕ

26 июня 2014 года

г. Дальнереченск

№ 52

**Об обращении с законодательной инициативой
в Законодательное Собрание Приморского края**

В соответствии с Федеральным законом от 06.10.03 г. N 131-ФЗ "Об общих принципах организации местного самоуправления в РФ", Законом Приморского края от 22.01.2008 г. № 373-КЗ «О Законодательной деятельности в Приморском крае», руководствуясь Уставом Дальнереченского муниципального района, Дума Дальнереченского муниципального района

РЕШИЛА:

1. Обратиться с законодательной инициативой в Законодательное Собрание Приморского края о внесении изменений в Закон Приморского края от 07.12.2004 г. № 190-КЗ «О Дальнереченском муниципальном районе».
2. Направить настоящее решение и необходимые документы в Законодательное Собрание Приморского края.
3. Назначить официальным представителем Думы Дальнереченского муниципального района при рассмотрении законопроекта в Законодательном Собрании Приморского края Дернова Виктора Сергеевича – главу администрации Дальнереченского муниципального района.
3. Контроль за исполнением настоящего решения возложить на председателя комиссии по законности, социальной политике и защите прав граждан Думы Дальнереченского муниципального района Соболева А. Ю.
4. Настоящее решение вступает в силу со дня его принятия.

И.о. Главы Дальнереченского муниципального района-
председателя Думы Дальнереченского
муниципального района



А. Ю. Соболев

ЗАКОН ПРИМОРСКОГО КРАЯ

О ВНЕСЕНИИ ИЗМЕНЕНИЙ В ЗАКОН ПРИМОРСКОГО КРАЯ ОТ 07.12.2004 г. № 190-КЗ «О ДАЛЬНЕРЕЧЕНСКОМ МУНИЦИПАЛЬНОМ РАЙОНЕ»

СТАТЬЯ 1.

Внести в Закон Приморского края от 07.12.2004 г. № 190-КЗ «О Дальнереченском муниципальном районе» следующие изменения:

1. Статью 4 дополнить частью 2 следующего содержания:
«2. Установить в составе Дальнереченского муниципального района межселенные территории, находящиеся в не границ сельских поселений, в границах Дальнереченского муниципального района.

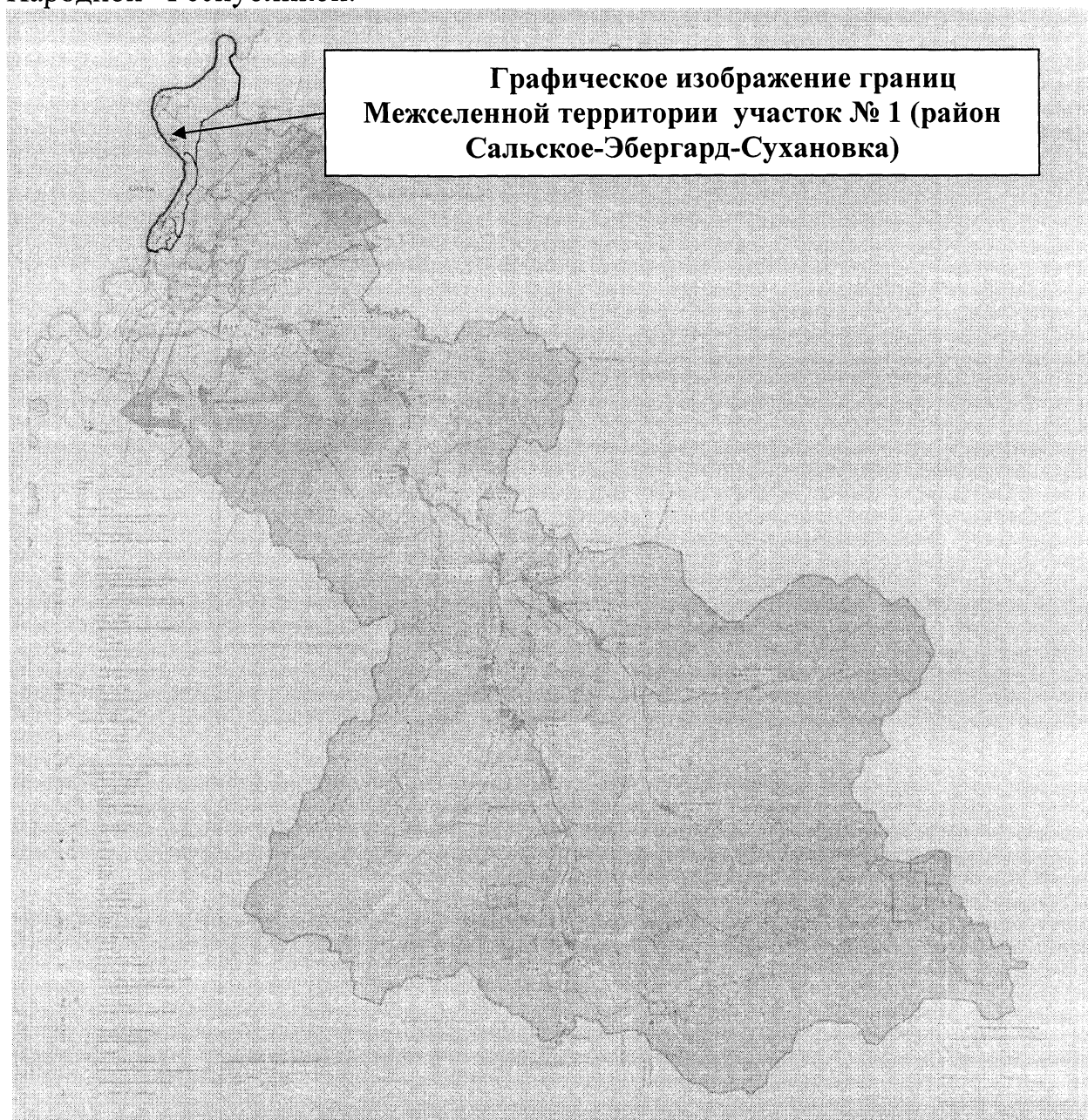
Границы межселенных территорий устанавливаются в соответствии с приложениями № 15, 16, 17 к настоящему закону».

2. Дополнить приложением 15 следующего содержания:

Описание границ межселенной территории участок № 1 (район Сальское-Эбергارد-Сухановка)

Граница межселенной территории Дальнереченского муниципального района участок № 1 (район Сальское-Эбергارد-Сухановка) начинается на севере в точке пересечения границы Дальнереченского муниципального района, границы Пожарского муниципального района и инженерных сооружений государственной границы с Китайской Народной Республикой; далее - по согласованной границе Пожарского муниципального района и Дальнереченского муниципального района на север до района с отметкой 98,8, далее на север до озера «Песчаное»; далее вдоль левого берега озера «Песчаное» до точки с ГК 46 град. 12 мин. 22 сек. северной широты (далее - с.ш.) и 133 град. 49 мин. 22 сек. восточной долготы (далее - в.д.) (стык границ Дальнереченский муниципальный район - Пожарский муниципальный район на линии Государственной границы между Российской Федерацией и Китайской Народной Республикой); далее по середине русла реки Усури в общем юго-западном направлении примерно 41,0 км до точки с ГК 45 град. 58 мин. 16


сек. с.ш. и 133 град. 40 мин. 18 сек. в.д. (стык границ Дальнереченский муниципальный район - Дальнереченский городской округ на линии Государственной границы между Российской Федерацией и Китайской Народной Республикой); далее по левому берегу реки Большая Уссурка пересекая ее в районе устья залива Рукосуев выходит на линию инженерных сооружений Государственной границы; далее - в общем северном направлении по восточной стороне линии инженерных сооружений на расстояние 27,0 км в точку пересечения границы Дальнереченского муниципального района, границы Пожарского муниципального района и инженерных сооружений государственной границы с Китайской Народной Республикой.



3. Дополнить приложением 16 следующего содержания:

Описание границ межселенной территории участок № 2 (район телевышки)

Граница межселенной территории Дальнереченского муниципального района участок № 2 (район телевышки) начинается на севере в точке пересечения границы Дальнереченского муниципального района, границы Пожарского муниципального района и ЛЭП 500; далее по ЛЭП 500 примерно 2,0 км в юго-западном направлении; далее примерно 14,0 км в общем юго-восточном направлении до реки Большая Уссурка; далее по правому берегу реки Большая Уссурка в восточном направлении примерно 3,8 км до точки с ГК 45 град. 59 мин. 37 сек. с.ш. и 134 град. 02 мин. 19 сек. в.д., расположенной на правом берегу реки Большая Уссурка, в 2,2 км к востоку от высоты с отметкой 336,7, в 0,5 км к югу от вершины без отметки; далее по согласованной границе Дальнереченского муниципального района и Красноармейского района по правому берегу реки Большая Уссурка до точки с ГК 46 град. 00 мин. 16 сек. с.ш. и 134 град. 04 мин. 59 сек. в.д., расположенной на правом берегу реки Большая Уссурка, в 1,8 км к юго-востоку от высоты с отметкой 361,2, в 2,2 км к юго-западу от высоты с отметкой 238,1 - вершина горы Лопуховическая, в 1,4 км к западу от места впадения реки Маревка в реку Большая Уссурка; далее по водоразделу между ручьями Михайловский и Подкаменный примерно 10,5 км в общем северо-западном направлении через высоты с отметками 361,2, 639,4 - вершина горы Знаменская (с ГП) до точки с ГК 46 град. 03 мин 56 сек. с.ш. и 133 град. 59 мин. 53 сек. в.д. (стык границ Дальнереченский муниципальный район - Пожарский муниципальный район - Красноармейский муниципальный район), расположенной в 0,4 км к юго-востоку от высоты с отметкой 564,4 - вершина горы Хребтовая, в 2,3 км к северо-востоку от высоты с отметкой 556,0 - вершина горы Дубовая, в 1,4 км к юго-западу от высоты с отметкой 427,6; далее вдоль согласованной границы Дальнереченский муниципальный район - Пожарский муниципальный район по водоразделу бассейна рек Крутобережная, Челдонка в общем северо-западном направлении примерно 8,4 км через высоту с отметкой 460,2 - вершина горы Челдонка (с ГП) до точки пересечения границы Дальнереченского муниципального района, границы Пожарского муниципального района и ЛЭП 500.

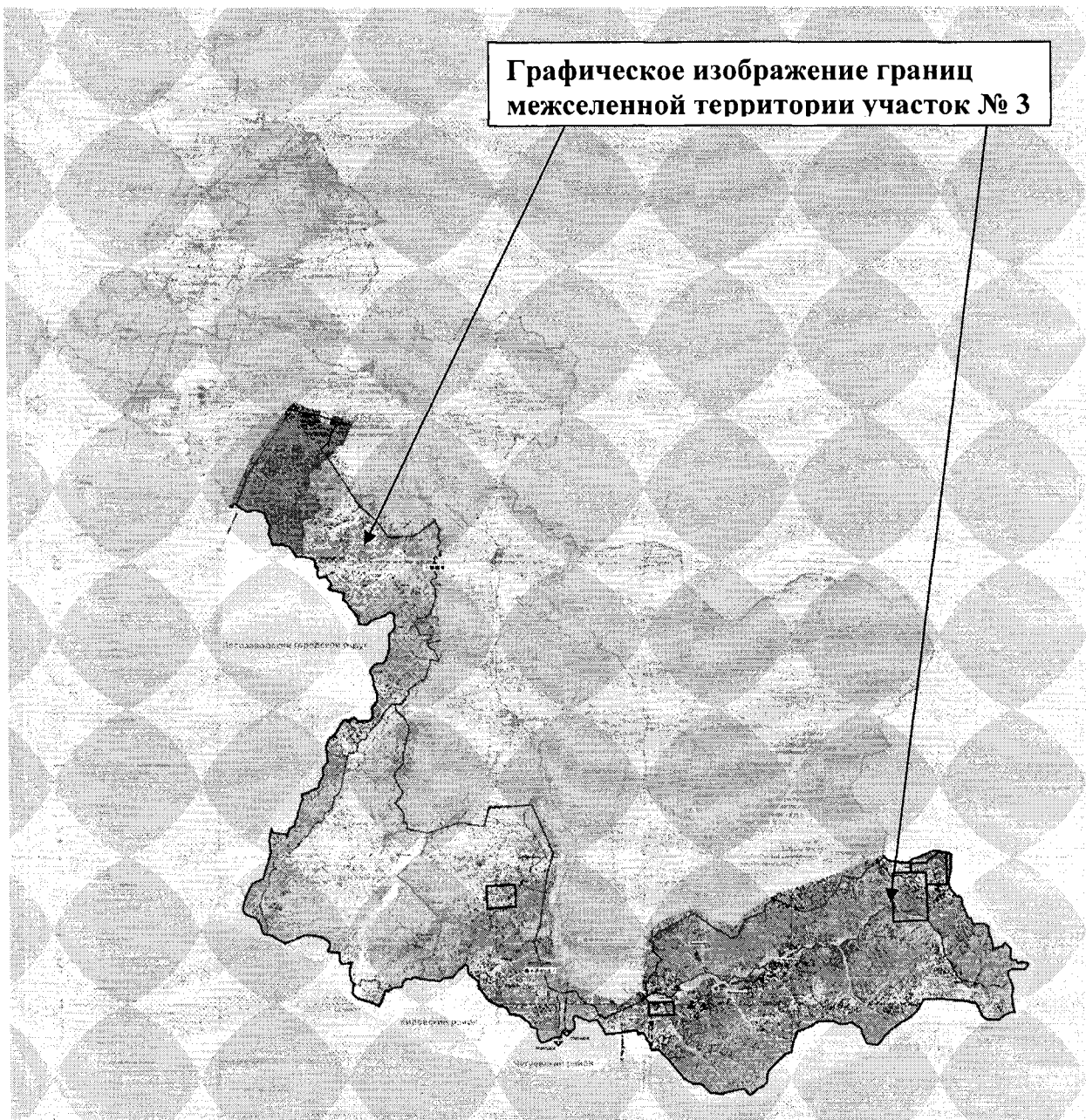


4. Дополнить приложением 17 следующего содержания:

Описание границ межселенной территории участок № 3

Граница межселенной территории Дальнереченского муниципального района участок № 3 (основной) начинается на юге на линии границы Дальнереченского муниципального района и Лесозаводского городского округа в точке пересечения с линией ЛЭП 500 кВ и идет по линии ЛЭП 500 кВ на северо-восток примерно 15 км до точки пересечения с ЛЭП 110 кВ; далее на восток примерно 6,8 км по существующей ЛЭП 110 кВ до реки Красная; далее примерно 3,8 км вверх по течению реки Красная; далее на

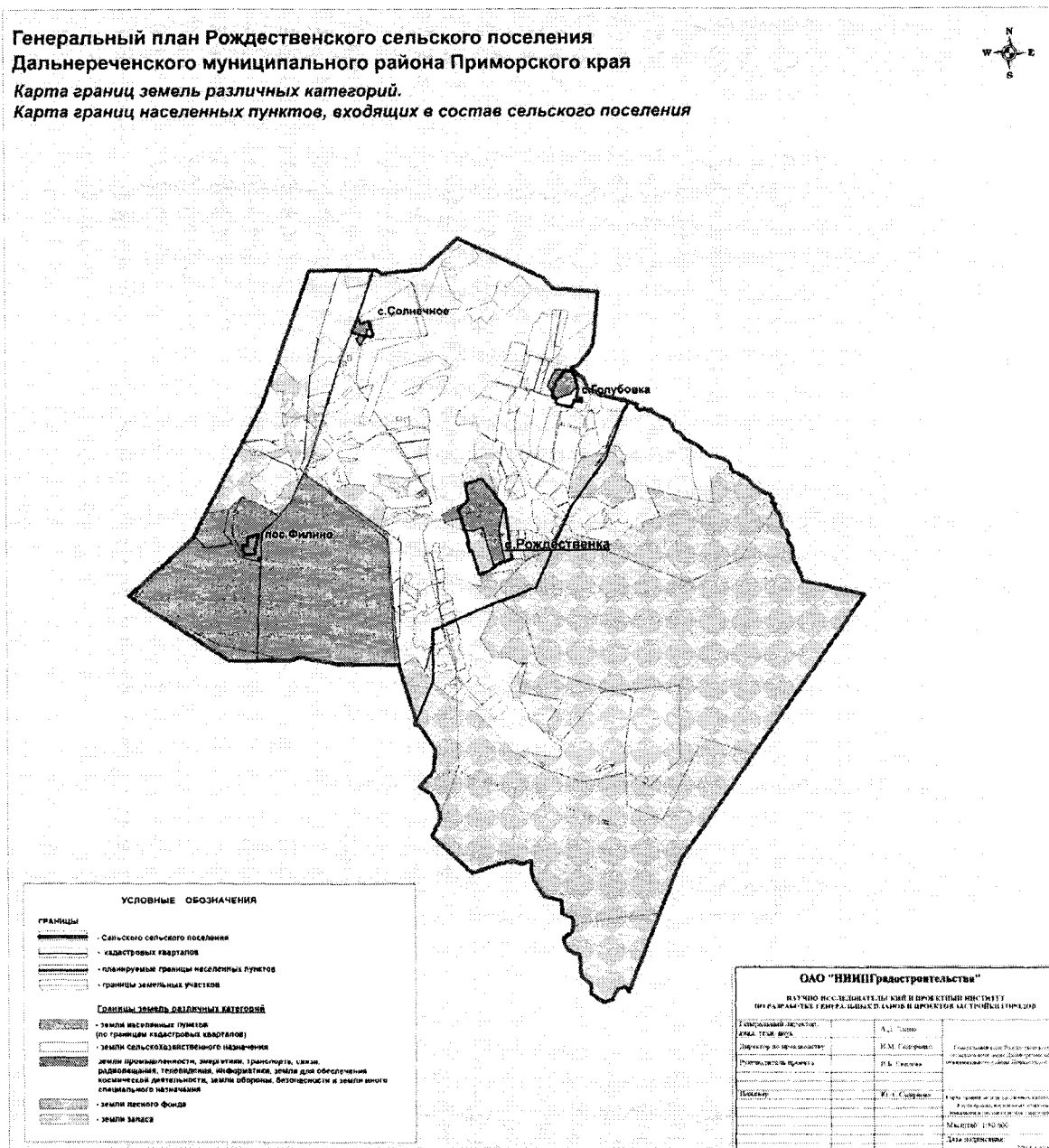
юго-восток примерно 1,1 км до высоты с отметкой 353,0 – гора Красная; далее по прямой на юго-восток примерно 7,5 км пересекая ключи Первый Солонцовый, Второй Солонцовый до высоты с отметкой 228,6; далее пересекая реку Лазаревка по прямой на юго-восток примерно 3,5 км до высоты с отметкой 226,5; далее по прямой примерно 5,0 км на юго-восток пересекая ключ Покосный и реку Титовка до высоты с отметкой 281,5; далее по прямой на северо-восток примерно 3,4 км пересекая ключ Ракитянский до высоты с отметкой 276,7; далее на юг примерно 3,7 км по водоразделу до высоты с отметкой 272,5; далее на юго-запад примерно 0,8 км по водоразделу до проселочной дороги; далее на юг при примерно 7,0 км по проселочной дороге; далее на юго-восток примерно 0,8 км до высоты с отметкой 414,3 – гора Инженерная; далее на юг примерно 7,0 км по водоразделу между ключами Голубой и Безымянный до горы Маячная Сопка с отметкой 710,0; далее в юго-восточном направлении по водоразделу до высоты с отметкой 428,2 (стык границ Ракитненского и Малиновского сельских поселений; далее вдоль границы Малиновского сельского поселения (описание в приложении 5 к Закону Приморского края от 07.12.2004 № 190-КЗ) до высоты с отметкой 1094,1 (стык границ Малиновского и Ореховского сельских поселений; далее вдоль границы Ореховского сельского поселения в общем северо-восточном направлении проходя высоты с отметками 1009,4, 1125,9, 741,6, 948,5, 804,8, 747,0, 846,5, 936,2, 1110,4, 1052,2, 983,2, 977,2, 851,3 до высоты с отметкой 858,1 на границе Дальнереченского муниципального района и Красноармейского муниципального района; далее по согласованной границе между Дальнереченским муниципальным районом и Красноармейским муниципальным районом до точки стыка границ Дальнереченского муниципального района – Красноармейского муниципального района – Дальнегорского городского округа; далее по согласованной границе Дальнереченского муниципального района и Дальнегорского городского округа до точки стыка границ Дальнереченского муниципального района – Дальнегорского городского округа – Чугуевского муниципального района; далее по согласованной границе Дальнереченского муниципального района и Чугуевского муниципального района до точки стыка границ Дальнереченского муниципального района – Чугуевского муниципального района – Кировского муниципального района; далее по согласованной границе Дальнереченского муниципального района и Кировского муниципального района до точки стыка границ Дальнереченского муниципального района – Кировского муниципального района – Лесозаводского городского округа; далее по согласованной границе Дальнереченского муниципального района и Лесозаводского городского округа до точки пересечения границы Лесозаводского городского округа – Рождественского сельского поселения и ЛЭП 500 кВ.



5. В Приложение 11 к Закону Приморского края от 07.12.2004 г. № 190-КЗ - ОПИСАНИЕ ГРАНИЦЫ РОЖДЕСТВЕНСКОГО СЕЛЬСКОГО ПОСЕЛЕНИЯ слова «далее - на север на расстоянии 3,0 км по ЛЭП-220 кВ до высоты с отметкой 122,7» заменить словами: «далее на запад примерно 2,9 км до поворотной точки с ГК 45 град. 46 мин. 37 сек. с.ш. и 133 град. 37 мин. 20 сек. в.д. (стык границ Дальнереченский муниципальный район - Лесозаводский городской округ - Дальнереченский городской округ), расположенной в 1,2 км к северо-востоку от ГП с отметкой 93,2, в 3,4 км к западу от высоты с отметкой 170,2 (с ГП); далее по прямой примерно 2,7 км в северо-восточном направлении до точки с ГК 45 град. 47 мин. 37 сек. с.ш. и 133 град. 38 мин. 52 сек. в.д., расположенной в месте условного пересечения западной стороны полосы отвода улучшенной грунтовой дороги (Филино - Кольцевое) и ЛЭП-220 кВ идущей из города

Дальнереченска в направлении населенных пунктов Кольцевое - Филино, в 0,1 км к северо-востоку от высоты с отметкой 122,7 (с ГП), которая является началом Рождественского сельского поселения».

6. Приложение № 12 – ГРАФИЧЕСКОЕ ИЗОБРАЖЕНИЕ ГРАНИЦЫ РОЖДЕСТВЕНСКОГО СЕЛЬСКОГО ПОСЕЛЕНИЯ - изложить в следующей редакции:



7. В Приложении № 13 к Закону Приморского края от 07.12.2004 г. № 190-КЗ - ОПИСАНИЕ ГРАНИЦЫ САЛЬСКОГО СЕЛЬСКОГО ПОСЕЛЕНИЯ слова

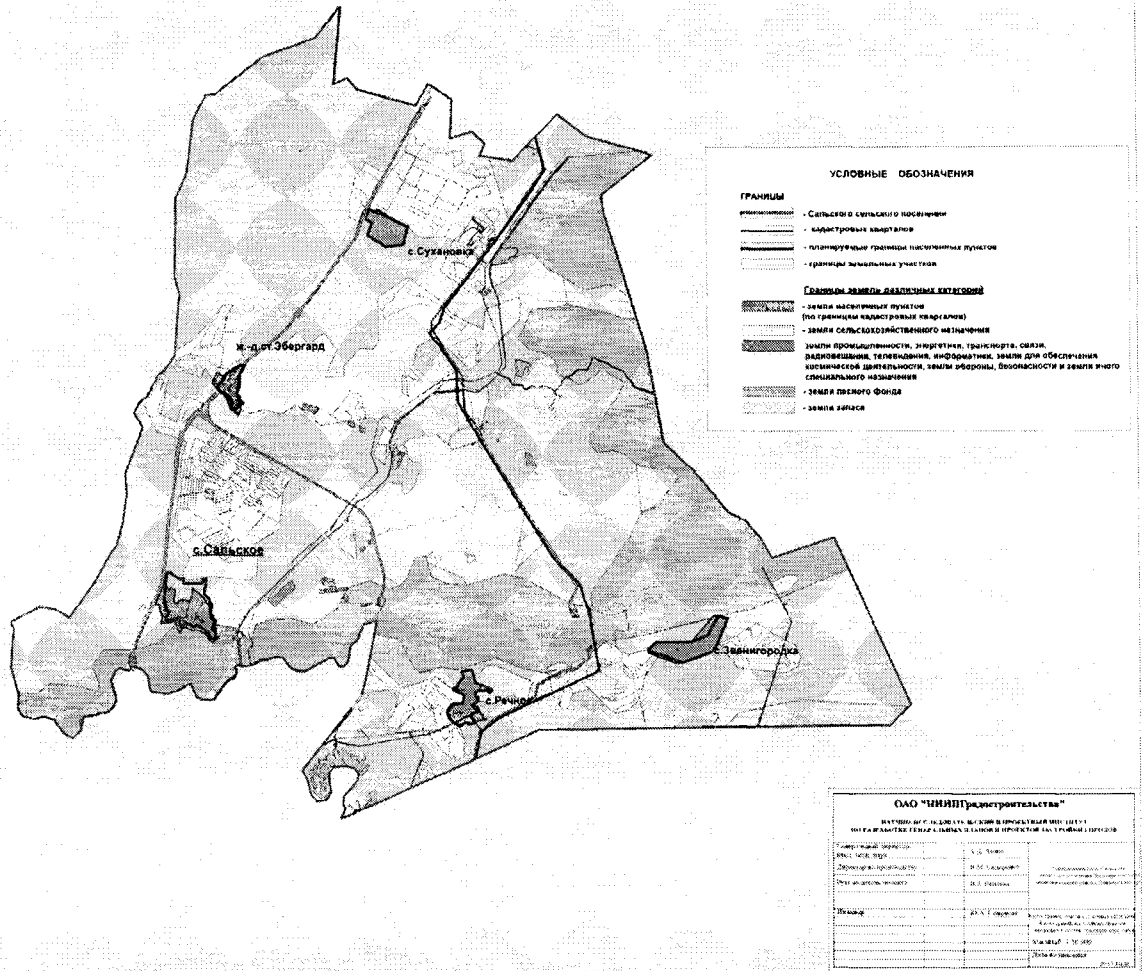
«далее - по фарватеру реки Большая Уссурка в западном направлении до железнодорожного моста обводной ветки блокпост 1571 км - Эбергارد;» заменить словами: «далее по правому берегу реки Большая Уссурка в восточном направлении примерно 3,8 км до точки с ГК 45 град. 59 мин. 37 сек. с.ш. и 134 град. 02 мин. 19 сек. в.д., расположенной на правом берегу реки Большая Уссурка, в 2,2 км к востоку от высоты с отметкой 336,7, в 0,5 км к югу от вершины без отметки; далее по согласованной границе Дальнереченского муниципального района и Красноармейского муниципального района по прямой в юго-восточном направлении примерно 2,2 км до точки поворота границы на юго-запад; далее по прямой на юго-запад примерно 800 м; далее в западном направлении через высоту с отметкой 69,9, северный берег озера Глубокое примерно 11,9 км до высоты с отметкой 64,4; далее в юго-западном направлении по прямой примерно 7,5 км до точки на границы с Дальнереченским городским округом, расположенной на середине русла реки Малиновка, примерно в 2,0 км к юго-востоку от железнодорожного моста через реку Малиновка и примерно в 1,8 км к северу от развилки дорог (дорога А-179 Дальнереченск – Ариадное и улучшенная грунтовая дорога на село Голубовка); далее по согласованной границе Дальнереченского муниципального района и Дальнереченского городского округа по середине русла реки Малиновка вниз по течению в общем северном направлении примерно 2,1 км, огибая с запада небольшой остров до точки с ГК 45 град. 55 мин.35 сек. с.ш. и 133 град. 49 мин. 26 сек.в.д., расположенной на середине русла реки Малиновка, в 1,2 км к востоку от середины железнодорожного моста через реку Малиновка, в 2,2 км к юго-западу от ГП с отметкой 62,2. Затем граница идет в северном направлении 1,1 км, огибая с запада дачный массив и пересекая автомобильную дорогу Дальнереченск - Новопокровка, до точки с ГК 45 град. 56 мин. 09 сек. с.ш. и 133 град. 49 мин. 17 сек. в.д., расположенной на восточной стороне полосы отвода обходной железной дороги блокпост 1571 км - Эбергарт, в 1,5 км к северо-востоку от железнодорожного моста через реку Малиновка, в 1,8 км к юго-западу от ГП с отметкой 62,2. Далее граница идет по восточной стороне полосы отвода обходной железной дороги блокпост 1571 км - Эбергарт в северо-восточном направлении примерно 4,1 км до точки с ГК 45 град. 58 мин. 10 сек. с.ш. и 133 град. 50 мин. 29 сек. в.д., расположенной в месте условного пересечения береговой линии и восточной стороны полосы отвода железной дороги блокпост 1571 км - Эбергарт, в 0,7 км к югу от середины железнодорожного моста через реку Большая Уссурка»

8. Приложение 14 ГРАФИЧЕСКОЕ ИЗОБРАЖЕНИЕ ГРАНИЦЫ САЛЬСКОГО СЕЛЬСКОГО ПОСЕЛЕНИЯ изложить в следующей редакции:

Генеральный план Сальского сельского поселения
Дальнереченского муниципального района Приморского края

Карта границ земель различных категорий.

Карта границ населенных пунктов, входящих в состав сельского поселения



СТАТЬЯ 2.

Настоящий Закон вступает в силу по истечении 10 дней со дня его официального опубликования.

Губернатор края

В. В. Миклушевский

ПОЯСНИТЕЛЬНАЯ ЗАПИСКА
к проекту закона Приморского края «О внесении изменений в Закон
Приморского края от 07.12.2004 г. № 190-КЗ «О Дальнереченском
муниципальном районе»

В процессе разработки проекта генерального плана Сальского сельского поселения Дальнереченского муниципального района, было выявлено, что два населенных пункта Сальского сельского поселения, а именно села Речное и с. Звенигородка не вошли в описание границ Сальского сельского поселения, установленных Законом Приморского края «О Дальнереченском муниципальном районе». Данная законодательная инициатива разработана в целях приведения в соответствие с утвержденными генеральными планами сельских поселений описания границ сельских поселений Дальнереченского муниципального района.

Так же, в действующей редакции Закона Приморского края от 07.12.2004 г. № 190-КЗ «О Дальнереченском муниципальном районе» отсутствует описание межселенной территории, расположенной вне границ сельских поселений, но в границах Дальнереченского муниципального района. В целях приведения в соответствии с утвержденными схемами территориального планирования Дальнереченского муниципального района описания границ межселенных территорий, подготовлен настоящий проект решения.

И.о. Главы Дальнереченского муниципального района,
Председателя Думы Дальнереченского
муниципального района



А. Ю. Соболев

ФИНАНСОВО – ЭКОНОМИЧЕСКОЕ ОБОСНОВАНИЕ

проекта закона Приморского края «О внесении изменений в Закон Приморского края от 07.12.2004 г. № 190-КЗ «О Дальнереченском муниципальном районе»

Принятие Закона приморского края «О внесении изменений в Закон Приморского края от 07.12.2004 г. № 190-КЗ «О Дальнереченском муниципальном районе» не потребует дополнительных финансовых затрат из бюджета Приморского края.

И.о. Главы Дальнереченского муниципального района,
Председателя Думы Дальнереченского
муниципального района



А. Ю. Соболев

ПЕРЕЧЕНЬ
законодательных актов Приморского края, подлежащих признанию
утратившими силу, приостановлению, изменению, дополнению или
принятию в связи с принятием Закона Приморского края «О внесении
изменений в Закон Приморского края от 07.12.2004 г. № 190-КЗ «О
Дальнереченском муниципальном районе»

Принятие закона Приморского края «О внесении изменений в Закон Приморского края от 07.12.2004 г. № 190-КЗ «О Дальнереченском муниципальном районе» не потребует признания утратившими силу, приостановлению, изменению, дополнению законодательных актов Приморского края.

И.о. Главы Дальнереченского муниципального района,
Председателя Думы Дальнереченского
муниципального района



А. Ю. Соболев